



# ВЕСТНИК МОСКВЫ

ISSN 2713-0592

**Июль 2022**

Специальный выпуск № 27





# ВЕСТНИК МОСКВЫ

Июль 2022 года | Спецвыпуск № 27

## Постановления Правительства Москвы

Об объектах природного комплекса Западного административного округа города Москвы от 27.06.22 № № 1192-ПП .....	8
Об утверждении проекта планировки территории по адресу: улица Братьев Фонченко, влд. 19 от 28.06.22 № 1194-ПП .....	12
О внесении изменений в постановление Правительства Москвы от 28 марта 2017 г. № 120-ПП от 28.06.22 № 1195-ПП .....	64
О внесении изменений в постановление Правительства Москвы от 28 марта 2017 г. № 120-ПП от 28.06.22 № 1196-ПП .....	67
О внесении изменений в постановление Правительства Москвы от 28 марта 2017 г. № 120-ПП от 28.06.22 № 1197-ПП .....	74
О внесении изменений в постановление Правительства Москвы от 28 марта 2017 г. № 120-ПП от 28.06.22 № 1198-ПП .....	77
О внесении изменений в постановление Правительства Москвы от 28 марта 2017 г. № 120-ПП от 28.06.22 № 1199-ПП .....	80
О внесении изменений в постановление Правительства Москвы от 28 марта 2017 г. № 120-ПП от 28.06.22 № 1200-ПП .....	83
О внесении изменений в постановление Правительства Москвы от 28 марта 2017 г. № 120-ПП от 28.06.22 № 1201-ПП .....	86
О внесении изменений в постановление Правительства Москвы от 28 марта 2017 г. № 120-ПП от 28.06.22 № 1202-ПП .....	89
О внесении изменений в постановление Правительства Москвы от 28 марта 2017 г. № 120-ПП от 28.06.22 № 1203-ПП .....	92













О внесении изменений в постановление Правительства Москвы от 28 марта 2017 г. № 120-ПП от 28.06.22 № 1306-ПП .....	348
О внесении изменений в постановление Правительства Москвы от 28 марта 2017 г. № 120-ПП от 28.06.22 № 1307-ПП .....	351
О внесении изменения в постановление Правительства Москвы от 28 марта 2017 г. № 120-ПП от 28.06.22 № 1308-ПП .....	354
О внесении изменений в постановление Правительства Москвы от 28 марта 2017 г. № 120-ПП от 28.06.22 № 1314-ПП .....	356

# Постановления Правительства Москвы



## Об объектах природного комплекса Западного административного округа города Москвы

Постановление Правительства Москвы от 27 июня 2022 года № 1192-ПП

В связи с изменением градостроительной ситуации, в целях соблюдения баланса природных и озелененных территорий города Москвы, в соответствии с Законом города Москвы от 5 мая 1999 г. № 17 «О защите зеленых насаждений», на основании законов города Москвы от 25 июня 2008 г. № 28 «Градостроительный кодекс города Москвы», от 5 мая 2010 г. № 17 «О Генеральном плане города Москвы» **Правительство Москвы постановляет:**

1. Включить в состав природных и озелененных территорий Западного административного округа города Москвы участки территории общей площадью 0,42 га, образовав объект природного комплекса № 646 «Озелененная территория вдоль улицы Ращупкина» и установить его границы согласно приложению 1 к настоящему постановлению.

2. Изменить границы объекта природного комплекса № 67 Западного административного округа города Москвы «Сквер по Можайскому шоссе, 6», исключив из его состава участок территории площадью 0,42 га, согласно приложению 2 к настоящему постановлению.

3. Внести изменения в постановление Правительства Москвы от 19 января 1999 г. № 38 «О проектных предложениях по установлению границ Природного комплекса с их описанием и закреплением актами красных линий» (в редакции постановлений Правительства Москвы от 19 декабря 2006 г. № 988-ПП, от 25 января 2022 г. № 41-ПП):

3.1. Раздел «Западный АО» приложения 1 к постановлению дополнить пунктом 646 в редакции согласно приложению 3 к настоящему постановлению.

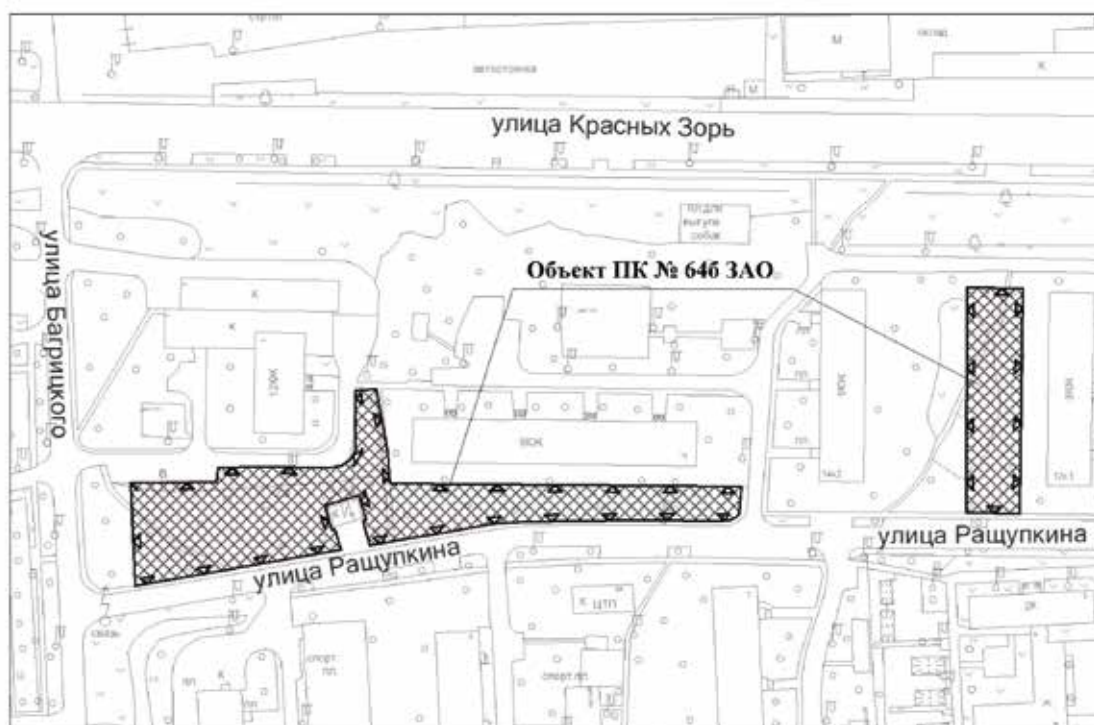
3.2. Пункт 67 раздела «Западный АО» приложения 1 к постановлению изложить в редакции согласно приложению 3 к настоящему постановлению.

4. Контроль за выполнением настоящего постановления возложить на заместителя Мэра Москвы в Правительстве Москвы по вопросам градостроительной политики и строительства Бочкарева А.Ю.

Мэр Москвы **С.С.Собянин**

Приложение 1  
к постановлению Правительства Москвы  
от 27 июня 2022 г. № 1192-ПП

**Схема границ объекта природного комплекса № 646 Западного  
административного округа города Москвы "Озелененная территория  
вдоль улицы Ращупкина "**



**УСЛОВНЫЕ ОБОЗНАЧЕНИЯ**

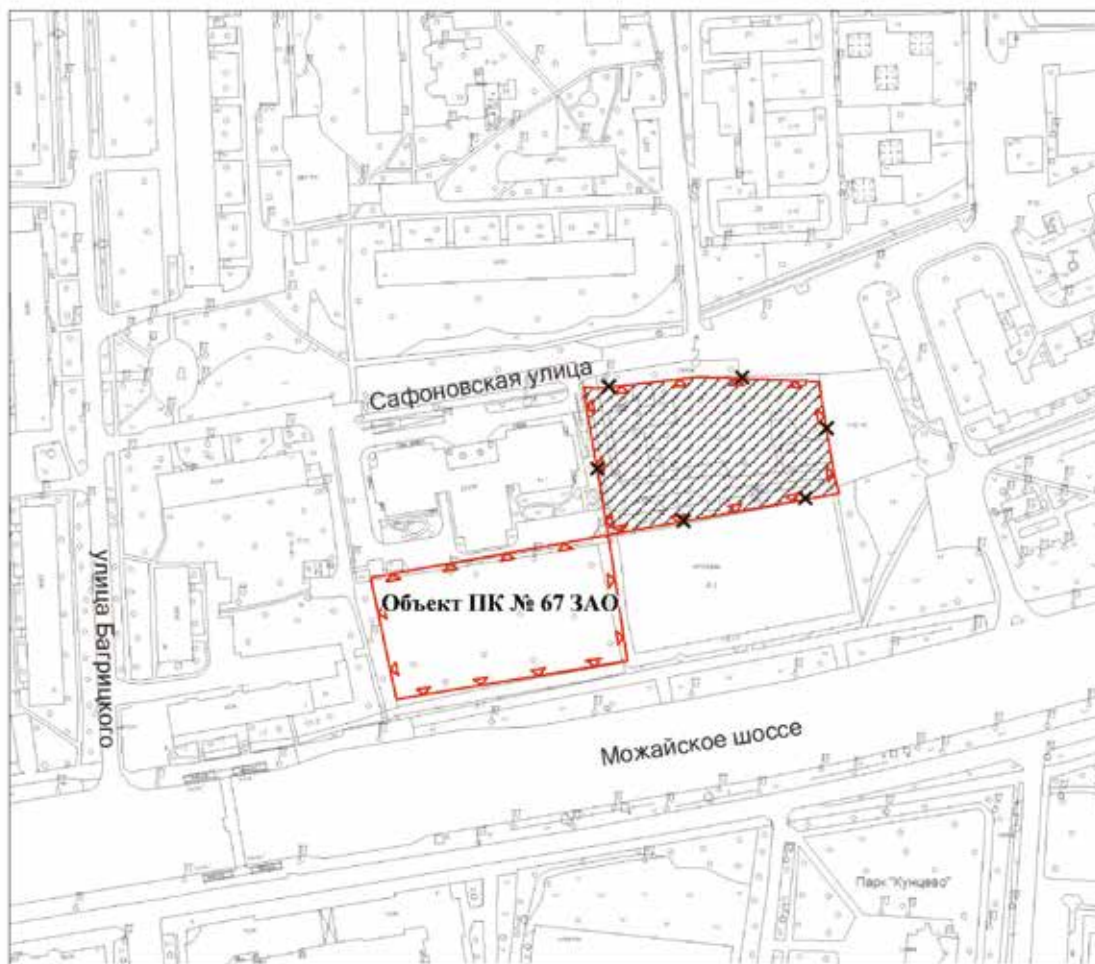


устанавливаемые границы объектов природного  
комплекса города Москвы







участки территории, включаемые в состав объекта природного комплекса № 646  
Западного административного округа города Москвы "Озелененная территория  
вдоль улицы Ращупкина", общей площадью 0,42 га

**Схема границ объекта природного комплекса № 67 Западного административного округа города Москвы "Сквер по Можайскому шоссе, 6"**



**УСЛОВНЫЕ ОБОЗНАЧЕНИЯ**

-  границы объектов природного комплекса города Москвы
-  отменяемые границы объектов природного комплекса города Москвы
-  устанавливаемые границы объектов природного комплекса города Москвы
-  участок территории, исключаемый из состава объекта природного комплекса № 67 Западного административного округа города Москвы "Сквер по Можайскому шоссе, 6", площадью 0,42 га

**Приложение 3**

к постановлению Правительства Москвы  
от 27 июня 2022 г. № 1192-ПП

Внесение изменений в приложение 1 к постановлению  
Правительства Москвы от 19 января 1999 г. № 38

**ПЕРЕЧЕНЬ ТЕРРИТОРИЙ ПРИРОДНОГО КОМПЛЕКСА Г.МОСКВЫ  
(кроме особо охраняемых природных территорий и объектов Природного комплекса  
Центрального административного округа)**

№ объекта	Наименование объекта Природного комплекса	Режим регулирования градостроительной деятельности	Площадь**, га
1	2	3	4
<b>Западный АО</b>			
646	Озелененная территория вдоль улицы Ращупкина	Озелененная территория общего пользования	0,42
67	Сквер по Можайскому шоссе, 6	Озелененная территория общего пользования	0,41

## Об утверждении проекта планировки территории по адресу: улица Братьев Фонченко, влд. 19

Постановление Правительства Москвы от 28 июня 2022 года № 1194-ПП

В соответствии с Градостроительным кодексом Российской Федерации, Законом города Москвы от 25 июня 2008 г. № 28 «Градостроительный кодекс города Москвы», постановлением Правительства Москвы от 28 марта 2017 г. № 120-ПП «Об утверждении правил землепользования и застройки города Москвы» и постановлением Правительства Москвы от 30 апреля 2019 г. № 449-ПП «Об утверждении Положения о составе, порядке подготовки, согласования и представления на утверждение проектов планировки территории в городе Москве»

**Правительство Москвы постановляет:**

1. Утвердить проект планировки территории по адресу: улица Братьев Фонченко, влд. 19 (приложение).

2. Контроль за выполнением настоящего постановления возложить на заместителя Мэра Москвы в Правительстве Москвы по вопросам градостроительной политики и строительства Бочкарева А.Ю.

Мэр Москвы **С.С.Собянин**

### Приложение

к постановлению Правительства Москвы от 28 июня 2022 г. № 1194-ПП

### Проект планировки территории по адресу: улица Братьев Фонченко, влд. 19

#### 1. Положение о планировке территории

##### 1.1. Пояснительная записка

Территория в границах подготовки проекта планировки территории расположена в районе Раменки города Москвы и ограничена:

- с севера – полосой отвода Киевского направления Московской железной дороги;
- с востока, юга – особо охраняемой природной территорией регионального значения «Природный заказник «Долина реки Сетуни»;
- с запада – транспортной развязкой проспекта Генерала Дорохова.

Территория в границах подготовки проекта планировки территории составляет 20,90 га.

На проектируемой территории расположены участки производственно-складских зданий и сооружений, участки улично-дорожной сети.

В границах подготовки проекта планировки территории располагаются: технические зоны инженерных коммуникаций и сооружений, охранные зоны «КВЛ 110 кВ ТЭЦ-12-МГУ I цепь» и «КВЛ 110 кВ ТЭЦ-12-МГУ II цепь», водоохранная зона, прибрежная защитная полоса, береговая полоса, особо охраняемая природная территория регионального значения «Природный заказник «Долина реки Сетуни».

##### 1.2. Предложения проекта планировки территории по развитию территории

Проектом планировки территории предлагается освобождение территории в установленном законом порядке с последующим строительством объектов капитального строительства суммарной поэтажной площадью наземной части в габаритах наружных стен 265,45 тыс. кв. м

(№ участков на чертеже «Планировочная организация территории с границами зон планируемого размещения объектов капитального строительства»), в том числе:

– высотный градостроительный комплекс со встроенно-пристроенными нежилыми помещениями и подземным гаражом для постоянного хранения автомобилей суммарной поэтажной площадью наземной части в габаритах наружных стен – 181,92 тыс. кв. м (участок № 1), в том числе: объекты спорта – 2,61 тыс. кв. м; объекты торговли и обслуживания – 0,89 тыс. кв. м; объекты культуры и досуга – 0,49 тыс. кв. м; объекты для размещения городских служб – 0,30 тыс. кв. м; приспособление подземного гаража планируемой жилой застройки под защитное сооружение гражданской обороны – «укрытие» общей вместимостью 2140 мест;

– высотный градостроительный комплекс со встроенно-пристроенными нежилыми помещениями и подземным гаражом для постоянного хранения автомобилей суммарной поэтажной площадью наземной части в габаритах наружных стен – 70,06 тыс. кв. м (участок № 2), в том числе: объекты торговли и обслуживания – 0,72 тыс. кв. м; объекты дополнительного образования – 0,92 тыс. кв. м; приспособление подземного гаража планируемой жилой застройки под защитное сооружение гражданской обороны – «укрытие» общей вместимостью 827 мест;

– здание образовательной организации на 550 мест (общее образование на 375 мест и дошкольное образование на 175 мест) суммарной поэтажной площадью наземной части в габаритах наружных стен – 12,67 тыс. кв. м (участок № 3);

– инженерный объект – ливневое очистное сооружение суммарной поэтажной площадью наземной части в габаритах наружных стен – 0,70 тыс. кв. м (участок № 4);

– инженерный объект – канализационная насосная станция суммарной поэтажной площадью наземной части в габаритах наружных стен – 0,10 тыс. кв. м (участок № 22).

Строительство общественно-жилой застройки на проектируемой территории возможно после освобождения территории от кабельно-воздушной линии 110 кВ.

В целях обеспечения транспортного обслуживания территории проектом планировки территории предусматривается (№ участков на чертеже «Планировочная организация территории с границами зон планируемого размещения объектов капитального строительства»):

– строительство бокового проезда вдоль проспекта Генерала Дорохова с организацией движения наземного городского пассажирского транспорта, в красных линиях (2 полосы движения), протяженностью 0,60 км (участок № 5);

– строительство улицы местного значения с организацией велосипедных дорожек на участке от проспекта Генерала Дорохова до особо охраняемой природной территории регионального значения «Природный заказник «Долина реки Сетуни», в красных линиях (2 полосы движения), протяженностью 0,46 км (участок № 6);

– строительство улицы местного значения вдоль границы территории планируемого высотного градостроительного комплекса (участок № 1) с обустройством разворотной площадки и выездом на проспект Генерала Дорохова, в красных линиях (2 полосы движения), протяженностью 0,31 км (участок № 23);

– строительство улицы местного значения вдоль границы территории планируемого высотного градостроительного комплекса (участок № 2) с обустройством разворотной площадки, в красных линиях (2 полосы движения), протяженностью 0,185 км (участок № 24);

– строительство внеуличного пешеходного перехода через проспект Генерала Дорохова (участок № 5);

– реконструкция тротуара с организацией велосипедных дорожек вдоль проспекта Генерала Дорохова на участке от разворотной эстакады со стороны Минской улицы до заезда на территорию планируемой застройки, в красных линиях, протяженностью 0,60 км (участок № 5);

– организация трех велосипедных парковок (участки № 6, 8, 17);

– реконструкция и строительство подпорных стенок (участки № 5, 6, 12).

Размещение проектируемых остановок с заездными «карманами» наземного городского пассажирского транспорта выполняется в границах красных линий улично-дорожной сети в соответствии с действующими нормативами и установкой павильонов ожидания нового типа.

Предложения по обслуживанию рассматриваемой территории наземным городским пассажирским транспортом с учетом корректировки существующих маршрутов и организации новых с указанием частоты движения и расчета выпуска подвижного состава на маршруты с уточнением мест размещения остановок разрабатываются на последующих стадиях проектирования.

Число организуемых машино-мест принять равным в соответствии с действующими нормативами.

В целях реализации мероприятий в части строительства объектов улично-дорожной сети проектом планировки территории планируется изъятие земельных участков в установленном законом порядке.

Для освобождения территории под застройку требуется переустроить в кабельное исполнение воздушные участки кабельно-воздушных линий электропередачи (далее – КВЛ) 110 кВ «ТЭЦ-12-МГУ I, II цепь». При переустройстве в кабельное исполнение воздушного участка КВЛ между двумя существующими переходными пунктами на последующих стадиях проектирования потребуются реализовать следующие мероприятия:

– строительство двухцепной кабельной линии (далее – КЛ) 110 кВ;

– ликвидацию двухцепного переходного пункта воздушной линии (далее – ВЛ) в КЛ 110 кВ;

– ликвидацию двухцепной ВЛ 110 кВ.

В целях развития инженерного обеспечения территории предусматриваются следующие мероприятия:

– строительство водопровода  $2D=300$  мм;

– строительство водопровода  $D=300$  мм;

– устройство водопроводных вводов  $2D=100$  мм;

– устройство водопроводных вводов  $D=80$  мм;

– прокладка самотечной канализации  $d=200-300$  мм;

– прокладка напорной канализации  $2d=200$  мм;

– прокладка напорной канализации  $2d=200$  мм;

– перекладка напорной канализации  $2d=100$  мм;

– прокладка сетей дождевой канализации  $Dу400$  мм;

– прокладка сетей дождевой канализации  $Dу500$  мм;

– прокладка сетей дождевой канализации  $Dу600$  мм;

– прокладка сетей дождевой канализации  $Dу800$  мм;

– переустройство сети дождевой канализации  $Dу400$  мм;

– переустройство сети дождевой канализации  $Dу800$  мм;

– прокладка теплосети  $2d250$  мм (включая прокладку по технологическому мосту);

– прокладка теплосети  $2d80-250$  мм;

– перекладка тепловых сетей  $2d100$  мм на  $2d100$  мм;

– строительство КЛ 0,4-20 кВ;

– переустройство КЛ 0,4-20 кВ;

– строительство ТП 20/0,4 кВ;

– строительство сетей наружного освещения;

– переустройство сетей наружного освещения;

– строительство 8-отверстной телефонной канализации для прокладки волоконно-оптического кабеля;

– строительство 4-отверстной телефонной канализации для прокладки волоконно-оптического кабеля;

– перекладка 4-отверстной телефонной канализации;

– перекладка 2-отверстной телефонной канализации;

– строительство очистного сооружения поверхностного стока;

– строительство канализационной насосной станции;

– проведение мероприятий по сохранению и реконструкции существующих инженерных коммуникаций.

Работы по перекладке, переустройству, реконструкции существующих сетей с сохранением обеспечения потребителей и строительство сетей уточняются на последующей стадии проектирования в соответствии с техническими условиями эксплуатирующих организаций.

Проектом планировки территории предусматривается проведение мероприятий по сохранению и рекон-

струкции существующих инженерных коммуникаций, попадающих в зону проведения работ, либо переустройству таких коммуникаций с обеспечением эксплуатационной надежности. Параметры объектов инженерной инфраструктуры и мероприятия по сохранению или переустройству инженерных коммуникаций определяются техническими условиями на следующей стадии проектирования.

Мероприятиями по охране окружающей среды предусматриваются (№ участков на чертеже «Планировочная организация территории с границами зон планируемого размещения объектов капитального строительства»):

- шумозащитное остекление планируемой жилой застройки (участок № 1);
- проведение инженерных изысканий и противовибрационных мероприятий (участок № 1);
- установка шумозащитного экрана вдоль проспекта Генерала Дорохова для обеспечения нормативных уровней звука на территории, прилегающей к жилой застройке, и участках отдыха – протяженность экрана 370 м высота 4 м (участок № 5);
- разработка проекта санитарно-защитной зоны планируемого ливневого очистного сооружения (участок № 4) в целях строительства планируемой жилой застройки (участок № 2);
- разработка проекта санитарно-защитной зоны планируемой канализационно-насосной станции (участок № 22) в целях строительства планируемой жилой застройки (участок № 2);
- разработка проектов санитарно-защитной зоны для объекта складского назначения по адресу: улица Братьев

Фонченко, владение 21 и складской базы автомехпромбазы по адресу: пойма реки Сетунь, проектируемый проезд № 2304;

– инженерная защита территории площадью 8,5 га от подтопления участков жилой и общественной застройки, проектируемых сооружений (участки № 1, 2, 3, 4, 22).

В границах подготовки проекта планировки территории определены следующие мероприятия по благоустройству территории площадью 6,7 га, в том числе (№ участков на чертеже «Планировочная организация территории с границами зон планируемого размещения объектов капитального строительства»):

- благоустройство внутриквартальных территорий застройки с озеленением и устройством площадок различного функционального назначения, расстановки малых архитектурных форм (участки № 11, 13);
- обустройство прилегающих территорий формируемой улично-дорожной сети для территории застройки, в том числе обустройство выезда с проектируемой застройки на улицу Генерала Дорохова (участки № 5, 6, 7, 17, 23, 24);
- восстановление территории на участках перекладки инженерных сетей.

Мероприятиями по обеспечению защиты населения в период возникновения чрезвычайных ситуаций предусматривается приспособление подземных гаражей планируемой жилой застройки под защитные сооружения гражданской обороны – «укрытие» общей вместимостью 2967 мест (участки № 1, 2 на чертеже «Планировочная организация территории с границами зон планируемого размещения объектов капитального строительства»).



**2. Таблица «Участки территории (зоны) планируемого размещения объектов капитального строительства»**  
к чертежу «Планировочная организация территории с границами зон планируемого размещения объектов капитального строительства»

№ участка на чертеже	№ объекта (зоны планируемого размещения объектов капитального строительства) на чертеже	Коды видов разрешенного использования земельных участков и объектов капитального строительства <sup>1</sup>	Площадь участка (зоны), га	Предельные параметры разрешенного строительства, реконструкции объектов капитального строительства				Наименование объекта	Показатели объекта					
				Плотность застройки участка, тыс.кв.м/га	Высота зданий, строений, сооружений, м	Максимальный процент застройки, %	8		9	10	11	12		
1 <sup>3</sup>	1.1	2.6, 2.7, 2.7.1, 3.1.1, 3.4.1, 4.1, 4.4, 4.6, 8.3	3,11	58,50	150	-	Высотный градостроительный комплекс со встроенно-пристроенными нежилыми помещениями и подземным гаражом для постоянного хранения автомобилей, в том числе:	Суммарная площадь наземной части в габаритах наружных стен, тыс.кв.м	Использование подземного пространства	Гостевые, приобъектные (наземные), машино-мест	Примечание, емкость/мощность	Технические помещения, гараж	В соответствии с действующими нормативами	Емкость подземного гаража определяется на последующих стадиях проектирования. Прииспособление подземного гаража планируемой застройкой под защитное сооружение гражданской обороны - «укрытие», общей вместимостью 2140 мест
							жилая часть	164,63						

1	2	3	4	5	6	7	8	9	10	11	12
							<p>нежилая часть, в том числе:</p> <p>объекты спорта</p> <p>объекты торговли и обслуживания</p> <p>объекты культуры и досуга</p> <p>объекты для размещения городских служб</p>	<p>17,29</p> <p>не менее 2,61</p> <p>не менее 0,89</p> <p>не менее 0,49</p> <p>0,30</p>			
2 <sup>2,3</sup>	2.1	2.6, 2.7, 2.7.1, 3.1.1, 3.4.1, 4.1, 4.4, 4.6, 8.3	1,13	62,00	150	-	<p>Высотный градостроительный комплекс со встроенно-пристроенными нежилыми помещениями и подземным гаражом для постоянного хранения автомобилей, в том числе:</p> <p>жилая часть</p> <p>нежилая часть, в том числе</p> <p>объекты торговли и обслуживания</p> <p>объекты дополнительного образования</p>	<p>70,06</p> <p>63,62</p> <p>6,44</p> <p>не менее 0,72</p> <p>не менее 0,92</p>	<p>Технические помещения, гараж</p> <p>В соответствии с действующими нормативами</p>	<p>Емкость подземного гаража определяется на последующих стадиях проектирования. Приспособление подземного гаража планируемой застройки под защитное сооружение гражданской обороны - «укрытие» общей вместимостью 827 мест</p>	

1	2	3	4	5	6	7	8	9	10	11	12
3 <sup>2,3</sup>	3.1	3.5.1	1,44	8,80	30	-	Здание образовательной организации (дошкольное образование и общее образование)	12,67	-	-	550 мест, в том числе 375 школьных и 175 дошкольных мест
4 <sup>2,3</sup>	4.1	3.1.1, 12.0.1	0,18	3,90	15	-	Ливневое очистное сооружение	0,70	Инженерное сооружение	-	-
5	-	7.1.2, 7.2.2, 12.0.1, 12.0.2	9,40	-	-	-	Внеуличный пешеходный переход	-	-	-	-
6	-	3.1.1, 7.2.2, 12.0.1, 12.0.2	0,99	-	-	-	-	-	-	5	-
7	-	4.9, 3.1.1, 12.0.1, 12.0.2	0,18	-	-	-	-	-	-	-	-
8	-	3.1.1, 12.0.1, 12.0.2	0,10	-	-	-	-	-	-	-	-
10	-	7.1.1, 7.1.2, 7.2.2, 7.6, 12.0.1	0,53	-	-	-	-	-	-	-	-
11	-	3.1.1, 12.0.1, 12.0.2	1,05	-	-	-	-	-	-	-	-
12	-	3.1.1, 12.0.1, 12.0.2	0,19	-	-	-	-	-	-	-	-
13	-	3.1.1, 12.0.2	0,99	-	-	-	-	-	-	-	-
17	-	4.9, 3.1.1, 12.0.1, 12.0.2	0,50	-	-	-	-	-	-	-	-
18	-	7.1.2, 7.2.2, 12.0.1	0,03	-	30	-	-	-	-	-	-

1	2	3	4	5	6	7	8	9	10	11	12
19	-	7.1.2, 7.2.2, 12.0.1	0,02	-	30	-	-	-	-	-	-
20	-	7.1.2, 7.2.2, 12.0.1	0,01	-	30	-	-	-	-	-	-
21	-	7.1.2, 7.2.2, 12.0.1	0,03	-	20	-	-	-	-	-	-
22	22.1	3.1.1, 12.0.1	0,06	-	15	-	Канализационная насосная станция	0,10	Инже- нерное сору- жение	-	-
23	-	3.1.1, 7.2.2, 12.0.1, 12.0.2	0,45	-	-	-	-	-	-	-	-
24	-	3.1.1, 7.2.2, 12.0.1, 12.0.2	0,31	-	-	-	-	-	-	-	-

<sup>1</sup> – Описание кодов видов разрешенного использования земельных участков представлено в классификаторе видов разрешенного использования земельных участков, утвержденном приказом Росреестра от 10 ноября 2020 г. № П/0412.

<sup>2</sup> – Размещение объектов капитального строительства на указанном участке территории возможно после освобождения территории от кабельно-воздушной линии 110 кВ.

<sup>3</sup> – Размещение объектов капитального строительства на указанном участке территории возможно после сокращения (снятия) санитарно-защитных зон.

### 3. Очередность планируемого развития территории

Реализация мероприятий проекта планировки территории предусматривается в один этап.

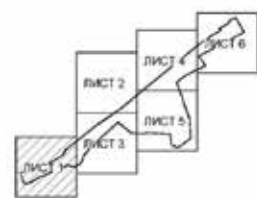
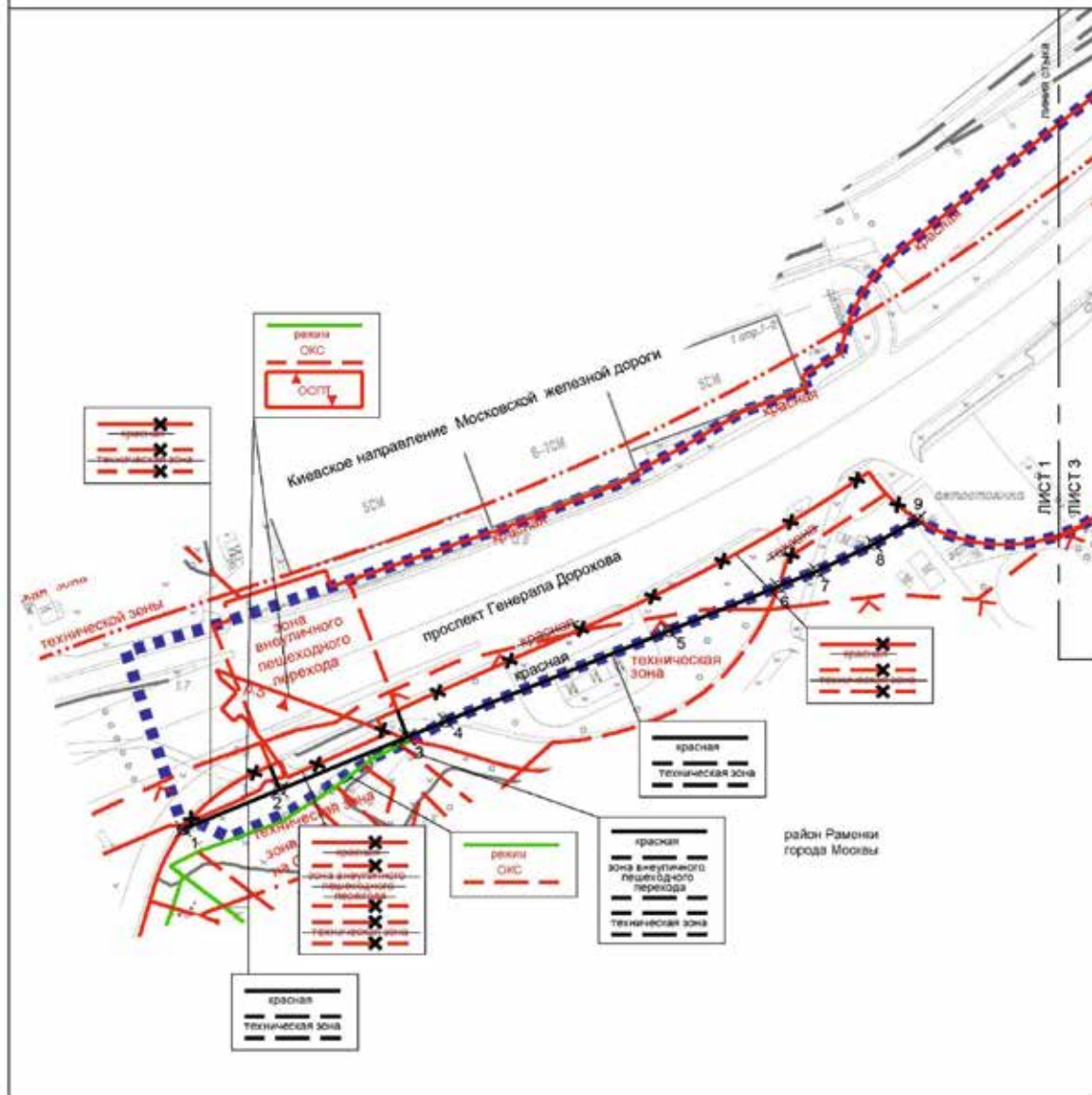
№ п/п	Наименование мероприятия (№ участка на чертеже «Планировочная организация территории с границами зон планируемого размещения объектов капитального строительства»)	Единицы измерения	Всего
1	2	3	4
<b>1. Строительство капитальных объектов</b>			
	<b>Строительство, всего:</b>	<b>тыс. кв. м</b>	<b>265,45</b>
<b>1.1</b>	<b>Жилая застройка, в том числе:</b>	<b>тыс. кв. м</b>	<b>251,98</b>
1.1.1	Высотный градостроительный комплекс со встроенно-пристроенными нежилыми помещениями и подземным гаражом для постоянного хранения автомобилей (участок № 1)	тыс. кв. м	181,92
1.1.2	Высотный градостроительный комплекс со встроенно-пристроенными нежилыми помещениями и подземным гаражом для постоянного хранения автомобилей (участок № 2)	тыс. кв. м	70,06
<b>1.2</b>	<b>Социальные объекты, в том числе:</b>	<b>тыс. кв. м</b>	<b>12,67</b>
1.2.1	Здание образовательной организации на 550 мест (общее образование на 375 мест и дошкольное образование на 175 мест) (участок № 3)	тыс. кв. м	12,67
<b>1.3</b>	<b>Инженерные объекты, в том числе:</b>	<b>тыс. кв. м</b>	<b>0,80</b>
1.3.1	Ливневое очистное сооружение	тыс. кв. м	0,70
1.3.2	Канализационная насосная станция	тыс. кв. м	0,10
<b>2. Транспортное обслуживание</b>			
<b>2.1</b>	<b>Магистральные улицы всего, в том числе:</b>	<b>км</b>	<b>1,200</b>
2.1.1	Строительство бокового проезда вдоль проспекта Генерала Дорохова с организацией движения наземного городского пассажирского транспорта (участок № 5)	км	0,600
2.1.2	Реконструкция тротуара с организацией велосипедных дорожек вдоль проспекта Генерала Дорохова на участке от разворотной эстакады со стороны Минской улицы до заезда на территорию планируемой застройки (участок № 5)	км	0,600
<b>2.2</b>	<b>Местные улицы всего, в том числе:</b>	<b>км</b>	<b>0,950</b>
2.2.1	Строительство улицы местного значения с организацией велосипедных дорожек на участке от проспекта Генерала Дорохова до особо охраняемой природной территории «Природный заказник «Долина реки Сетуни» (участок № 6)	км	0,460
2.2.2	Строительство улицы местного значения вдоль границы территории планируемого высотного градостроительного комплекса (участок № 1) с обустройством разворотной площадки и выездом на проспект Генерала Дорохова (участок № 23)	км	0,310
2.2.3	Строительство улицы местного значения вдоль границы территории планируемого высотного градостроительного комплекса (участок № 2), с обустройством разворотной площадки (участок № 24)	км	0,185
<b>2.3</b>	<b>Развитие транспортной инфраструктуры</b>		
2.3.1	Организация остановочных пунктов наземного городского пассажирского транспорта вдоль проспекта Генерала Дорохова и бокового проезда проспекта Генерала Дорохова (участок № 5)	шт.	2
2.3.2	Пешеходный переход (наземный) (участки № 5, 6)	шт.	8
2.3.3	Строительство внеуличного пешеходного перехода через проспект Генерала Дорохова (участок № 5)	шт.	1

№ п/п	Наименование мероприятия (№ участка на чертеже «Планировочная организация территории с границами зон планируемого размещения объектов капитального строительства»)	Единицы измерения	Всего
1	2	3	4
2.3.4	Организация велосипедных парковок (участки № 6, 8, 17)	шт.	3
2.3.5	Обустройство наземных парковочных мест вдоль проектируемой улицы местного значения для кратковременной остановки индивидуального транспорта	шт.	5
2.3.6	Реконструкция и строительство подпорных стенок (участки № 5, 6, 12)	км	0,537
<b>3. Инженерное обеспечение территории (по видам сетей)</b>			
<b>3.1</b>	<b>Водоснабжение</b>		
3.1.1	Строительство водопровода 2Д=300мм	км	0,700
3.1.2	Строительство водопровода Д=300мм	км	1,500
3.1.3	Устройство водопроводных вводов 2Д=100 мм	км	0,270
3.1.4	Устройство водопроводных вводов Д=80мм	км	0,100
<b>3.2</b>	<b>Канализация</b>		
3.2.1	Прокладка самотечной канализации d=200-300мм	км	1,790
3.2.2	Прокладка напорной канализации 2d=200мм	км	0,630
3.2.3	Прокладка напорной канализации 2d=200мм	км	0,120
3.2.4	Перекладка напорной канализации 2d=100мм	км	0,250
3.2.5	Строительство станции подкачки Q=750 куб. м/сутки (канализационно-насосная станция)	шт.	1
<b>3.3</b>	<b>Дождевая канализация</b>		
3.3.1	Прокладка сетей дождевой канализации Ду400мм	км	0,340
3.3.2	Прокладка сетей дождевой канализации Ду500мм	км	0,990
3.3.3	Прокладка сетей дождевой канализации Ду600мм	км	0,190
3.3.4	Прокладка сетей дождевой канализации Ду800мм	км	0,400
3.3.5	Переустройство сети дождевой канализации Ду400	км	0,100
3.3.6	Переустройство сети дождевой канализации Ду800	км	0,130
3.3.7	Строительство ливневого очистного сооружения (участок № 4)	Объект	1
<b>3.4</b>	<b>Теплоснабжение</b>		
3.4.1	Прокладка теплосети 2d250 мм (включая прокладку по технологическому мосту)	км	0,300
3.4.2	Прокладка теплосети 2d80-250 мм	км	0,470
3.4.3	Перекладка тепловых сетей 2d100 мм на 2d100 мм	км	0,130
<b>3.5</b>	<b>Электроснабжение</b>		

№ п/п	Наименование мероприятия (№ участка на чертеже «Планировочная организация территории с границами зон планируемого размещения объектов капитального строительства»)	Единицы измерения	Всего
1	2	3	4
3.5.1	Строительство КЛ 0,4–20 кВ	км	7,200
3.5.2	Переустройство КЛ 0,4–20 кВ	км	1,600
3.5.3	Строительство ТП 20/0,4 кВ	объект	4
<b>3.6</b>	<b>Наружное освещение</b>		
3.6.1	Строительство сетей наружного освещения	км	1,000
3.6.2	Переустройство сетей наружного освещения	км	1,000
<b>3.7</b>	<b>Телефонизация</b>		
3.7.1	Строительство 8-отверстной телефонной канализации для прокладки волоконно-оптического кабеля	км	2,610
3.7.2	Строительство 4-отверстной телефонной канализации для прокладки волоконно-оптического кабеля	км	0,220
3.7.3	Перекладка 4-отверстной телефонной канализации	км	0,420
3.7.4	Перекладка 2-отверстной телефонной канализации	км	0,650
<b>4. Мероприятия по охране окружающей среды</b>			
4.1	Разработка проектов санитарно-защитных зон и установление санитарного разрыва от участка железной дороги в целях реализации планируемой застройки	Количество объектов, шт.	4
4.2	Проведение инженерных изысканий и противовибрационных мероприятий (участок № 1)	Количество участков	1
4.3	Шумозащитное остекление планируемой жилой застройки (участок № 1)	Количество участков	1
4.4	Установка шумозащитного экрана вдоль проспекта Генерала Дорохова (участок № 5)	м	370
4.5	Инженерная защита территории от подтопления участков жилой и общественной застройки, проектируемых сооружений (участки № 1, 2, 3, 4, 22).	га	8,5
<b>5. Мероприятия по благоустройству территории</b>			
<b>5.1</b>	<b>Мероприятия по благоустройству и озеленению всего, в том числе:</b>	<b>га</b>	<b>6,7</b>
5.1.1	Благоустройство общественных пространств и улично-дорожной сети	га	4,1
5.1.2	Благоустройство дворовых территорий	га	2,6
<b>6. Мероприятия по обеспечению защиты населения в период возникновения чрезвычайных ситуаций</b>			
6.1	Приспособление подземных гаражей планируемой жилой застройки под защитные сооружения гражданской обороны – «укрытие» (участок № 1)	Мест	2140
6.2	Приспособление подземных гаражей планируемой жилой застройки под защитные сооружения гражданской обороны – «укрытие» (участок № 2)	Мест	827

**Чертеж "План красных линий"**

Масштаб 1:2000  
район Раменки города Москвы  
Лист 1 из 6



**УСЛОВНЫЕ ОБОЗНАЧЕНИЯ:**

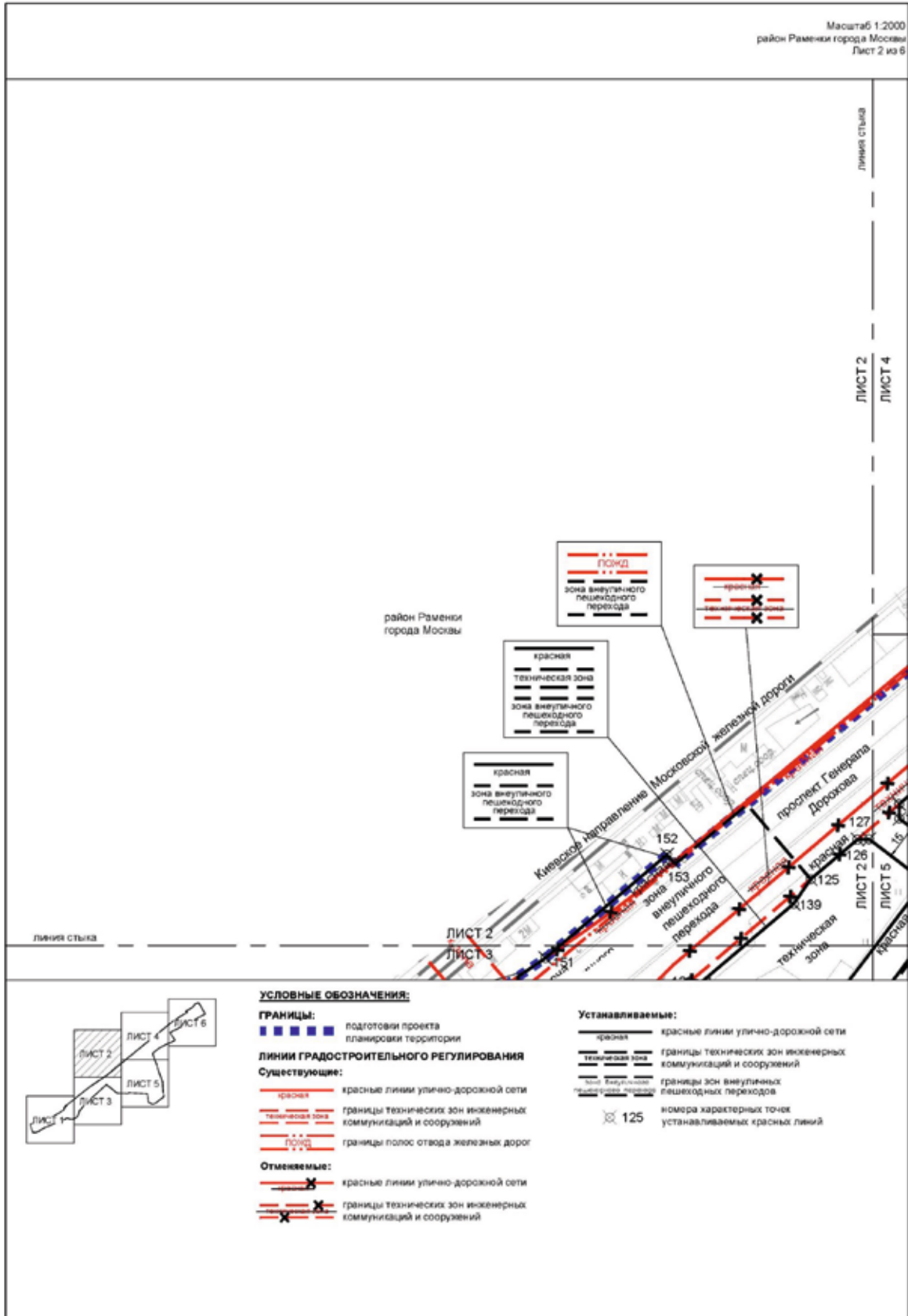
**ГРАНИЦЫ:**  
 подготовки проекта планировки территории

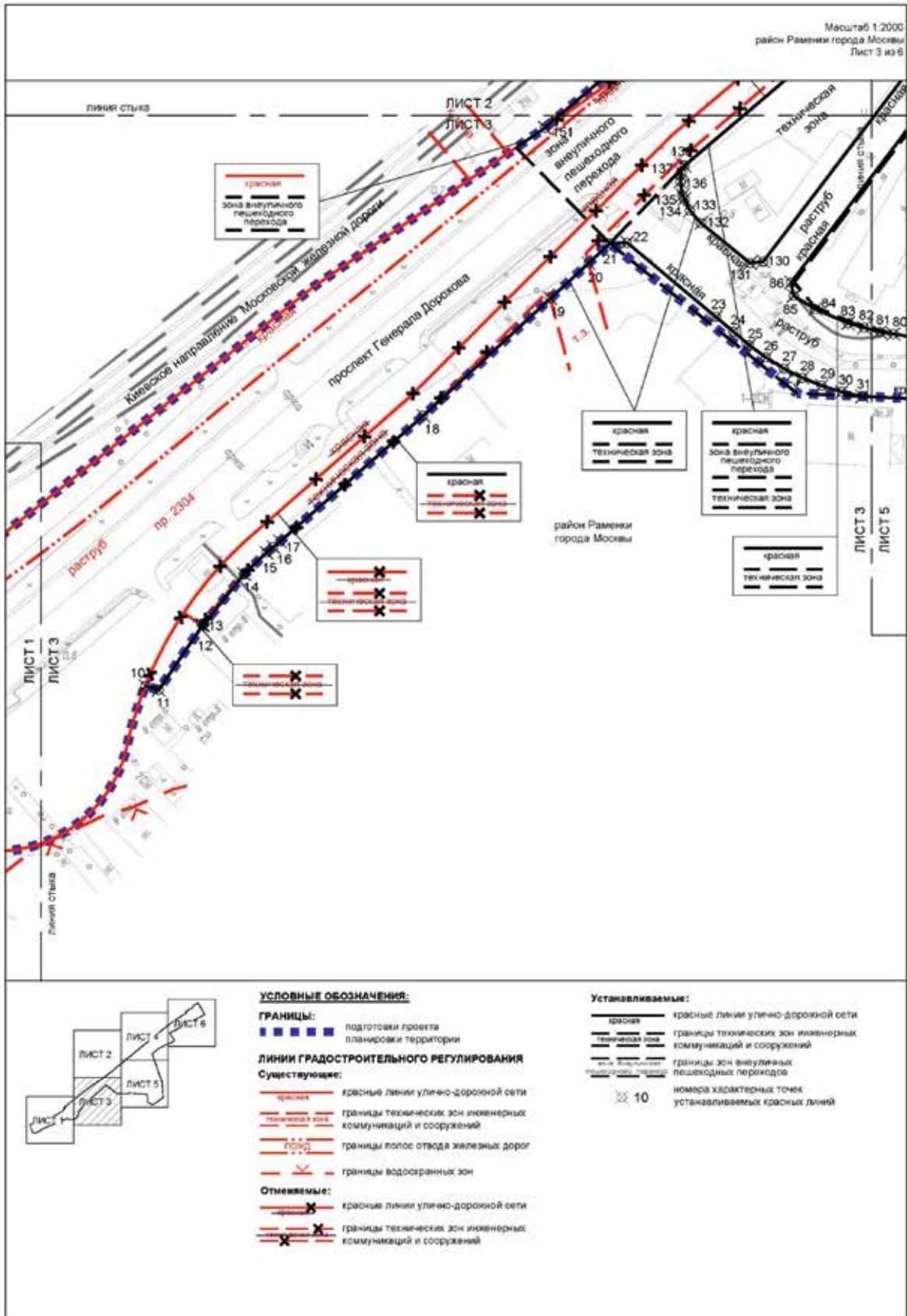
**ЛИНИИ ГРАДОСТРОИТЕЛЬНОГО РЕГУЛИРОВАНИЯ**

- |                      |  |
|----------------------|--|
| <b>Существующие:</b> | красные линии улично-дорожной сети   |
|                      | границы технических зон инженерных коммуникаций и сооружений   |
|                      | границы полос отвода железных дорог  |
|                      | границы зон вынужденных пешеходных переходов   |
|                      | границы особо охраняемых природных территорий (за исключением памятников природы)  |
|                      | границы территорий и участков особо охраняемых природных территорий города Москвы, в пределах которых установлены режимы особой охраны |
|                      | границы зон размещения объектов капитального строительства на особо охраняемой природной территории                                    |
|                      | границы водохранимых зон   |
| <b>Отменяемые:</b>   | красные линии улично-дорожной сети   |
|                      | границы технических зон инженерных коммуникаций и сооружений   |

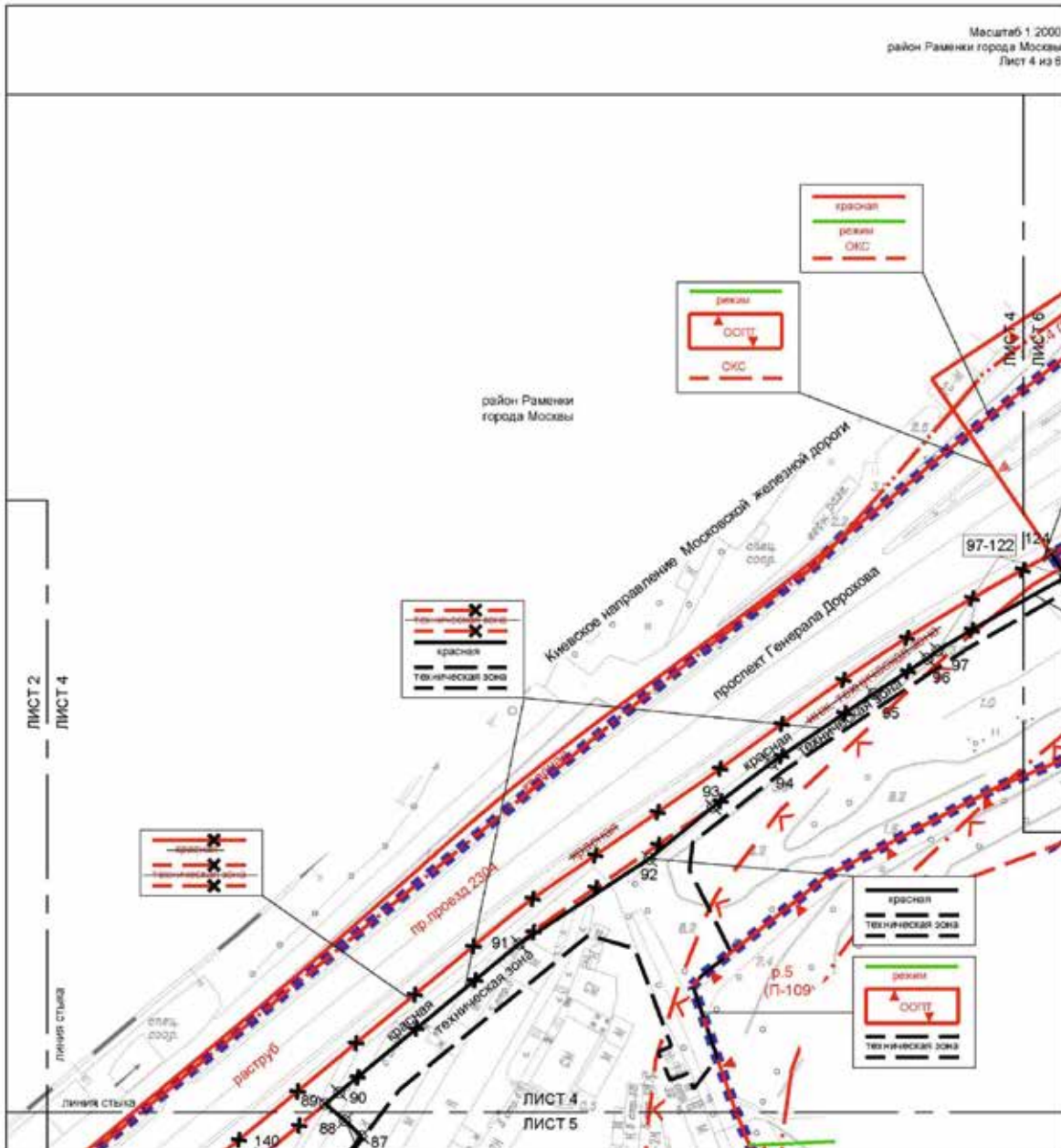
- |                         |  |
|-------------------------|--|
|                         | границы зон вынужденных пешеходных переходов                 |
| <b>Устанавливаемые:</b> | красные линии улично-дорожной сети                           |
|                         | границы технических зон инженерных коммуникаций и сооружений |
|                         | границы зон вынужденных пешеходных переходов                 |
|                         | номера характерных точек устанавливаемых красных линий       |

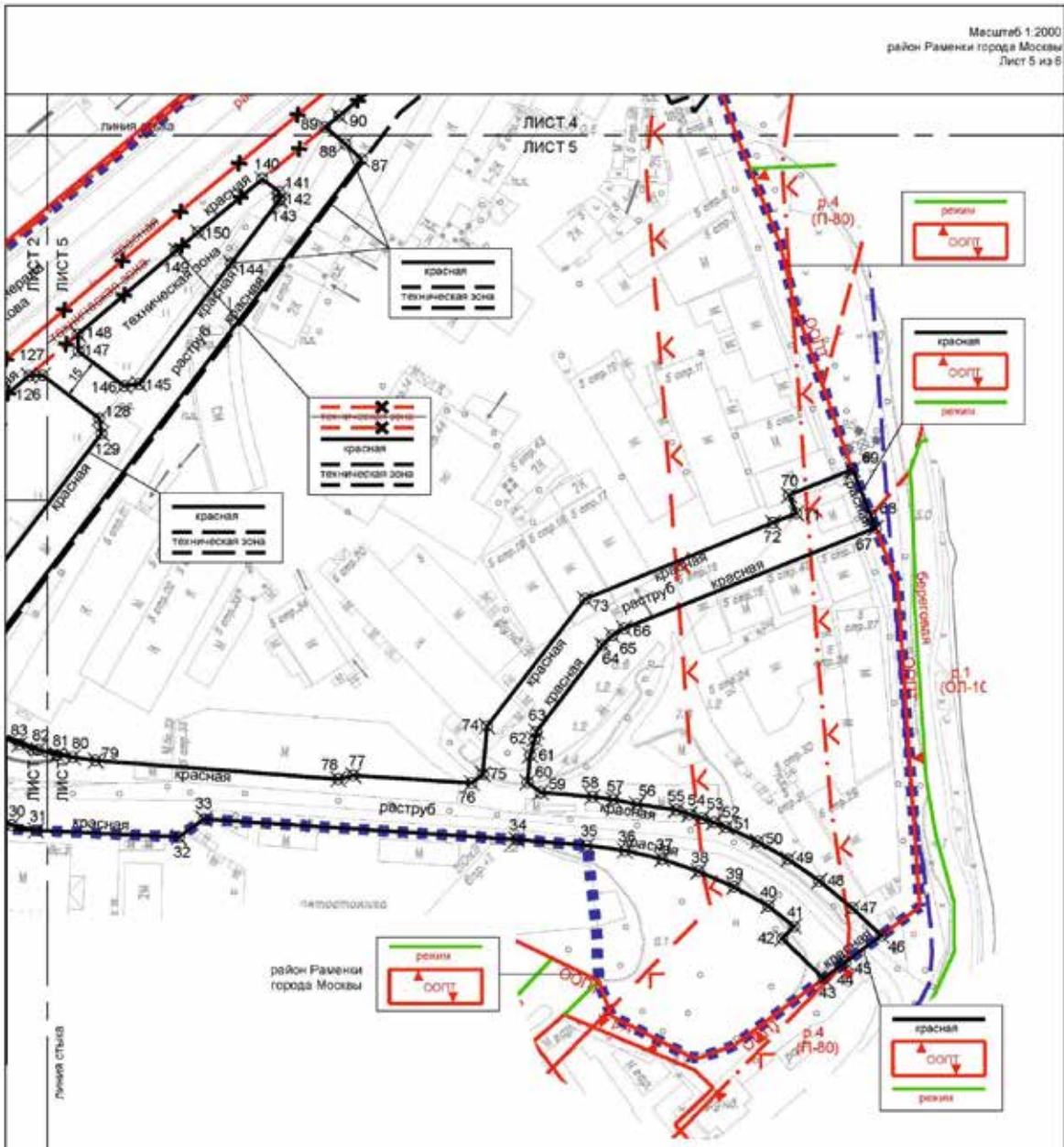






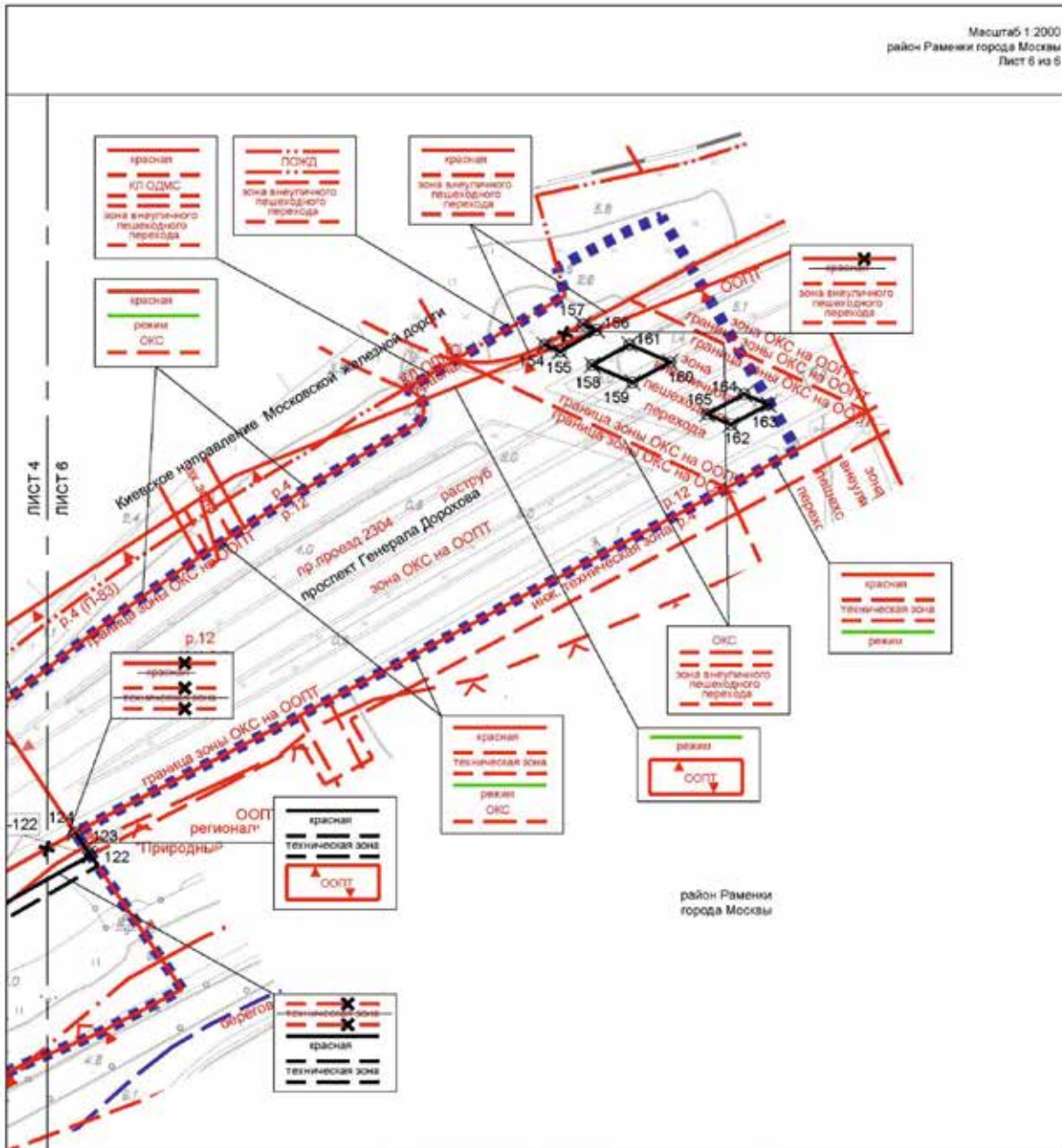
Масштаб 1:2000  
район Раменки города Москвы  
Лист 4 из 6





- ЛИНИИ ГРАДОСТРОИТЕЛЬНОГО РЕГУЛИРОВАНИЯ**
- Существующие:**
- красная — красные линии улично-дорожной сети
  - границы технических зон инженерных коммуникаций и сооружений
  - границы полос отвода железных дорог
  - границы особо охраняемых природных территорий (за исключением памятников природы)
  - границы территорий и участков особо охраняемых природных территорий города Москвы, в пределах которых установлены режимы особой охраны
  - границы водохранимых зон
  - границы прибрежных защитных полос
  - границы береговых полос
- Отменяемые:**
- красные линии улично-дорожной сети
  - границы технических зон инженерных коммуникаций и сооружений

- Устанавливаемые:**
- красная — красные линии улично-дорожной сети
  - границы технических зон инженерных коммуникаций и сооружений
- ⊗ 30 — номера характерных точек устанавливаемых красных линий



**УСЛОВНЫЕ ОБОЗНАЧЕНИЯ:**

**ГРАНИЦЫ:**  
 подготовка проекта планировки территории

**ЛИНИИ ГРАДОСТРОИТЕЛЬНОГО РЕГУЛИРОВАНИЯ**

**Существующие:**

- красная линия улицы дорожной сети
- границы технических зон инженерных коммуникаций и сооружений
- границы зон внеуличного пешеходного перехода
- граница полосы отвода железных дорог
- границы особо охраняемых природных территорий (за исключением памятников природы)
- границы территорий и участков особо охраняемых природных территорий города Москвы, в пределах которых установлены режимы особой охраны
- границы водоохраных зон
- границы прибрежных защитных полос
- границы береговых полос
- красные линии, обозначающие границы территорий общего пользования, предназначенных и используемых для размещения объектов дорожно-мостового строительства (путевые, мосты, туннели, эстакады и другие подобные сооружения)

**Отменяемые:**

- красные линии улицы дорожной сети
- границы технических зон инженерных коммуникаций и сооружений

**Устанавливаемые:**

- красные линии улицы дорожной сети
- границы технических зон инженерных коммуникаций и сооружений
- номера характерных точек устанавливаемых красных линий

**Перечень координат характерных точек устанавливаемых красных линий**  
(к чертежу «План красных линий»)

№ точки	Координаты точки (Система координат, используемая для ведения Единого государственного реестра недвижимости (Московская))	
	X	Y
1	2	3
1	280.4314	6224.1327
2	314.8929	6238.3224
3	360.4197	6257.0683
4	374.2523	6262.7640
5	453.7499	6295.0136
6	492.8558	6310.8391
7	506.5974	6316.4001
8	527.0023	6326.0346
9	542.5459	6334.8048
10	638.1587	6397.3627
11	643.9293	6395.6425
12	662.8819	6423.4987
13	663.0216	6423.6712
14	680.9146	6445.7753
15	690.5889	6455.0577
16	693.4800	6457.5035
17	696.4823	6459.9491
18	758.4824	6514.3906
19	813.4127	6565.1353
20	829.9202	6580.3850
21	839.1904	6588.9488
22	846.6195	6589.2728
23	884.9856	6557.1494

№ точки	Координаты точки (Система координат, используемая для ведения Единого государственного реестра недвижимости (Московская))	
	X	Y
1	2	3
24	892.6223	6550.7644
25	899.4385	6544.8501
26	906.7204	6539.5196
27	914.4180	6534.8093
28	922.4787	6530.7515
29	930.8472	6527.3739
30	939.4663	6524.6998
31	948.2770	6522.7475
32	1000.8883	6520.3023
33	1010.1900	6526.9100
34	1125.1700	6519.3800
35	1151.1419	6517.1673
36	1165.0780	6515.3148
37	1178.7739	6512.1416
38	1192.1048	6507.6766
39	1205.2632	6501.9089
40	1217.8227	6494.9326
41	1227.2092	6487.3982
42	1222.9187	6482.9356
43	1238.1472	6468.1693
44	1244.6662	6473.0403
45	1246.1004	6474.1118
46	1259.3782	6484.0320

№ точки	Координаты точки (Система координат, используемая для ведения Единого государственного реестра недвижимости (Московская))	
	X	Y
1	2	3
47	1248.7933	6494.0562
48	1236.6123	6504.0804
49	1225.1424	6512.1398
50	1213.9447	6518.5875
51	1202.2124	6524.0017
52	1197.7926	6525.7200
53	1193.3184	6527.2914
54	1188.7947	6528.7141
55	1183.9758	6530.3152
56	1169.4887	6532.3236
57	1160.8024	6534.1058
58	1153.1008	6535.1388
59	1134.0787	6536.7594
60	1129.2135	6540.4604
61	1130.2523	6550.4462
62	1131.8468	6556.3188
63	1132.5054	6559.1353
64	1156.7672	6591.0070
65	1160.3657	6594.6082
66	1164.7912	6597.1246
67	1257.3058	6634.1840
68	1255.5139	6638.7450
69	1248.8355	6655.7436
70	1225.4073	6646.2790
71	1228.1070	6639.5965

№ точки	Координаты точки (Система координат, используемая для ведения Единого государственного реестра недвижимости (Московская))	
	X	Y
1	2	3
72	1219.5358	6636.0974
73	1150.3570	6608.0033
74	1114.2835	6561.0942
75	1112.8066	6543.4376
76	1108.6806	6540.1822
77	1065.0876	6543.0409
78	1059.5658	6541.6280
79	970.2729	6548.4940
80	961.8811	6549.7090
81	956.0675	6550.5507
82	949.1546	6552.4790
83	942.2417	6554.4073
84	928.0704	6560.4832
85	918.6907	6566.2487
86	917.6020	6572.0786
87	1068.1493	6769.9354
88	1062.0855	6775.6698
89	1054.8103	6781.8201
90	1059.8631	6785.9940
91	1126.1706	6840.7680
92	1174.1597	6872.1476
93	1197.5571	6891.1696
94	1219.0350	6907.4015
95	1256.7382	6932.8676
96	1276.5188	6945.8227

№ точки	Координаты точки (Система координат, используемая для ведения Единого государственного реестра недвижимости (Московская))	
	X	Y
1	2	3
97	1280.3690	6948.7829
98	1282.6026	6950.1579
99	1284.8414	6951.5243
100	1287.0856	6952.8820
101	1289.3350	6954.2311
102	1291.5895	6955.5715
103	1293.8493	6956.9032
104	1296.1141	6958.2262
105	1298.3841	6959.5403
106	1299.3000	6960.0659
107	1300.6591	6960.8457
108	1302.9418	6962.1438
109	1304.7728	6963.1787
110	1306.6079	6964.2125
111	1308.4444	6965.2438
112	1310.2823	6966.2726
113	1312.1217	6967.2990
114	1313.9623	6968.3227
115	1315.8045	6969.3440
116	1317.6481	6970.3627
117	1319.4930	6971.3789
118	1321.3394	6972.3926
119	1323.1870	6973.4036
120	1325.0362	6974.4122
121	1326.8866	6975.4183

№ точки	Координаты точки (Система координат, используемая для ведения Единого государственного реестра недвижимости (Московская))	
	X	Y
1	2	3
122	1327.9186	6975.9775
123	1327.1800	6977.0600
124	1322.2602	6984.2760
125	925.5517	6673.0792
126	945.7589	6690.2535
127	950.7722	6690.3884
128	971.6302	6674.5106
129	972.3901	6668.9050
130	905.5175	6581.0573
131	899.8005	6580.3853
132	878.6392	6597.7139
133	873.7423	6603.1302
134	871.4071	6608.1435
135	870.6591	6609.7492
136	869.6837	6615.6261
137	870.0136	6619.8465
138	871.4079	6622.5802
139	918.2100	6662.4387
140	1031.6435	6762.6831
141	1037.7374	6758.0542
142	1038.1190	6755.2502
143	1037.7322	6754.7420
144	1020.1350	6731.6254
145	986.3214	6687.2058
146	980.7158	6686.4459



№ точки	Координаты точки (Система координат, используемая для ведения Единого государственного реестра недвижимости (Московская))	
	X	Y
1	2	3
147	963.8679	6699.2711
148	963.7663	6705.5581
149	1000.0000	6736.3535
150	1007.9766	6743.1328
151	811.0347	6638.9888
152	863.4635	6683.6392
153	866.2717	6680.3418
154	1495.1588	7164.2711
155	1500.9779	7161.7835
156	1514.3986	7169.6552

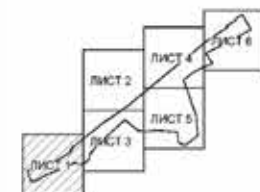
№ точки	Координаты точки (Система координат, используемая для ведения Единого государственного реестра недвижимости (Московская))	
	X	Y
1	2	3
157	1509.3081	7171.8507
158	1512.7678	7156.7434
159	1527.5989	7150.4032
160	1541.5373	7157.8871
161	1526.5093	7164.3892
162	1563.8883	7134.8898
163	1577.7355	7142.2252
164	1568.7417	7146.1166
165	1555.0869	7138.6523

Чертеж «Планировочная организация территории с границами зон планируемого размещения объектов капитального строительства»  
 Чертеж 1. «Планировочная организация территории и зоны планируемого размещения объектов капитального строительства»

Масштаб 1:2000  
 район Раменки города Москвы  
 Лист 1 из 6



район Раменки  
 города Москвы



**УСЛОВНЫЕ ОБОЗНАЧЕНИЯ:**

**ГРАНИЦЫ:**  
 ■■■■■ подготовка проекта планировки территории  
 ■■■■■ участки территории

**ЛИНИИ ГРАДОСТРОИТЕЛЬНОГО РЕГУЛИРОВАНИЯ**

**Существующие:**

- красные линии улично-дорожной сети
- границы технических зон инженерных коммуникаций и сооружений
- границы полос отвода железных дорог
- границы зон внеуличных пешеходных переходов
- границы особо охраняемых природных территорий (за исключением памятников природы)
- границы территорий и участков особо охраняемых природных территорий города Москвы, в пределах которых установлены режимы особой охраны
- границы зон размещения объектов капитального строительства на особо охраняемой природной территории
- границы водоохранной зоны

**Отменяемые:**

- красные линии улично-дорожной сети
- границы технических зон инженерных коммуникаций и сооружений

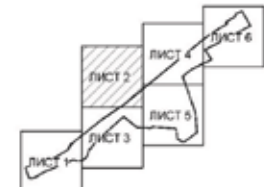
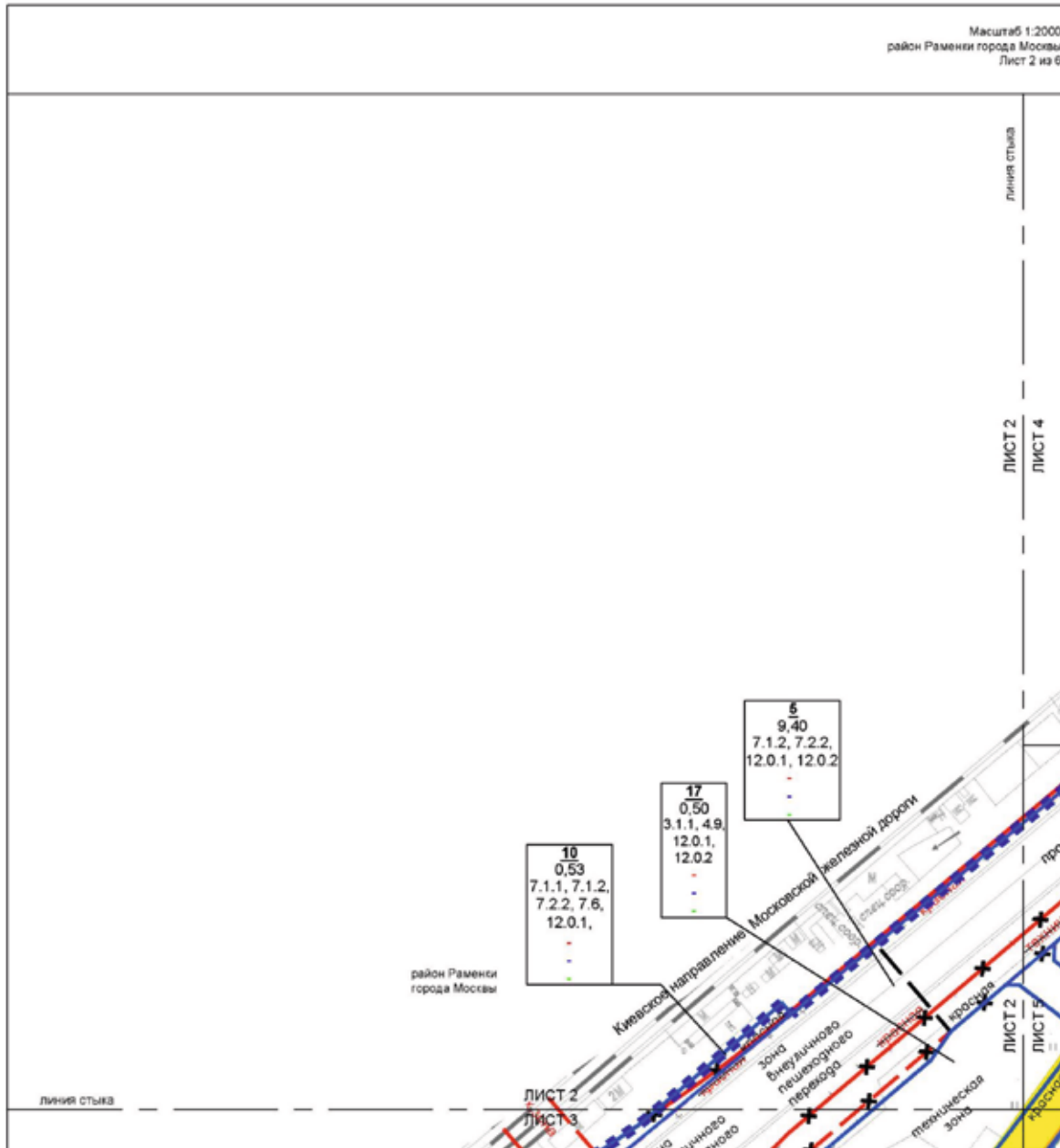
**Устанавливаемые:**

- красные линии улично-дорожной сети
- границы технических зон инженерных коммуникаций и сооружений
- границы зон внеуличных пешеходных переходов

**ЗОНЫ ПЛАНИРУЕМОГО РАЗМЕЩЕНИЯ:**

- 5** номер участка территории
- 9,40** площадь участка территории
- 7.1.2, 7.2.2, 12.0.1, 12.0.2** код вида разрешенного использования земельного участка и объектов капитального строительства
- предельная плотность застройки земельного участка (тыс кв м/га)
- предельная высота зданий, строений, сооружений (м)
- максимальный процент застройки в границах земельного участка (%)

Масштаб 1:2000  
район Раменки города Москвы  
Лист 2 из 6



**УСЛОВНЫЕ ОБОЗНАЧЕНИЯ:**  
**ГРАНИЦЫ:**  
подготовки проекта планировки территории  
участков территории

**ЛИНИИ ГРАДОСТРОИТЕЛЬНОГО РЕГУЛИРОВАНИЯ**

**Существующие:**  
— красная — красные линии улично-дорожной сети  
— граница — границы технических зон инженерных коммуникаций и сооружений  
— полосу — границы полос отвода железных дорог

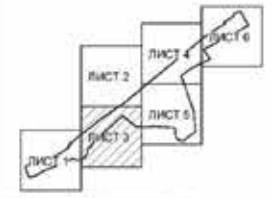
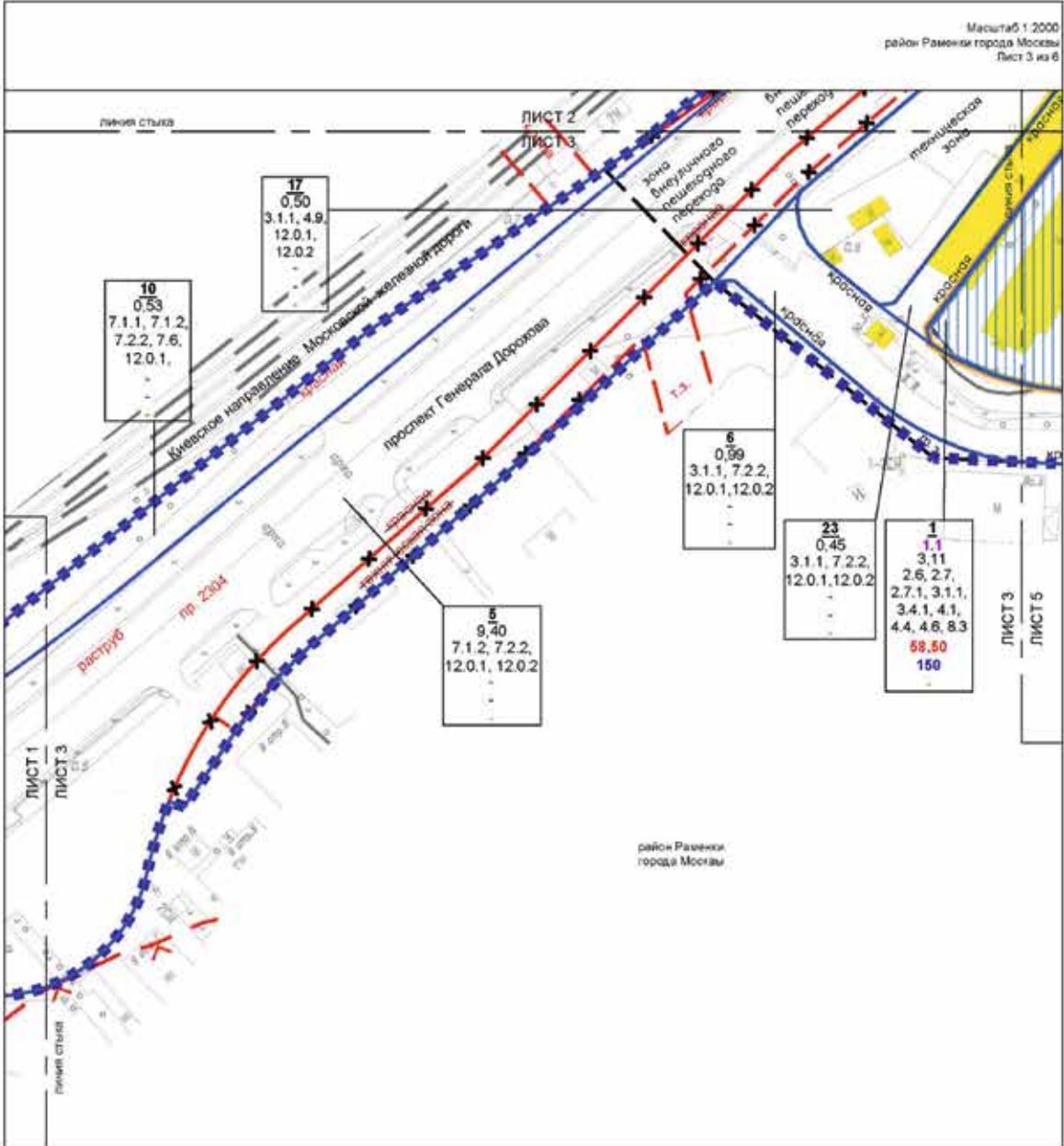
**Отменяемые:**  
— красная — красные линии улично-дорожной сети  
— граница — границы технических зон инженерных коммуникаций и сооружений

**Устанавливаемые:**  
— красная — красные линии улично-дорожной сети  
— граница — границы технических зон инженерных коммуникаций и сооружений  
— зона — границы зон внеуличных пешеходных переходов

**ЗОНЫ ПЛАНИРУЕМОГО РАЗМЕЩЕНИЯ:**

**5** — номер участка территории  
**9,40** — площадь участка территории  
**7.1.2, 7.2.2, 12.0.1, 12.0.2** — код вида разрешенного использования земельного участка и объектов капитального строительства  
— предельная плотность застройки земельного участка (тыс кв м/га)  
— предельная высота зданий, строений, сооружений (м)  
— максимальный процент застройки в границах земельного участка (%)

**ЗАСТРОЙКА:**  
— освобождение территории в установленном законом порядке



**УСЛОВНЫЕ ОБОЗНАЧЕНИЯ:**

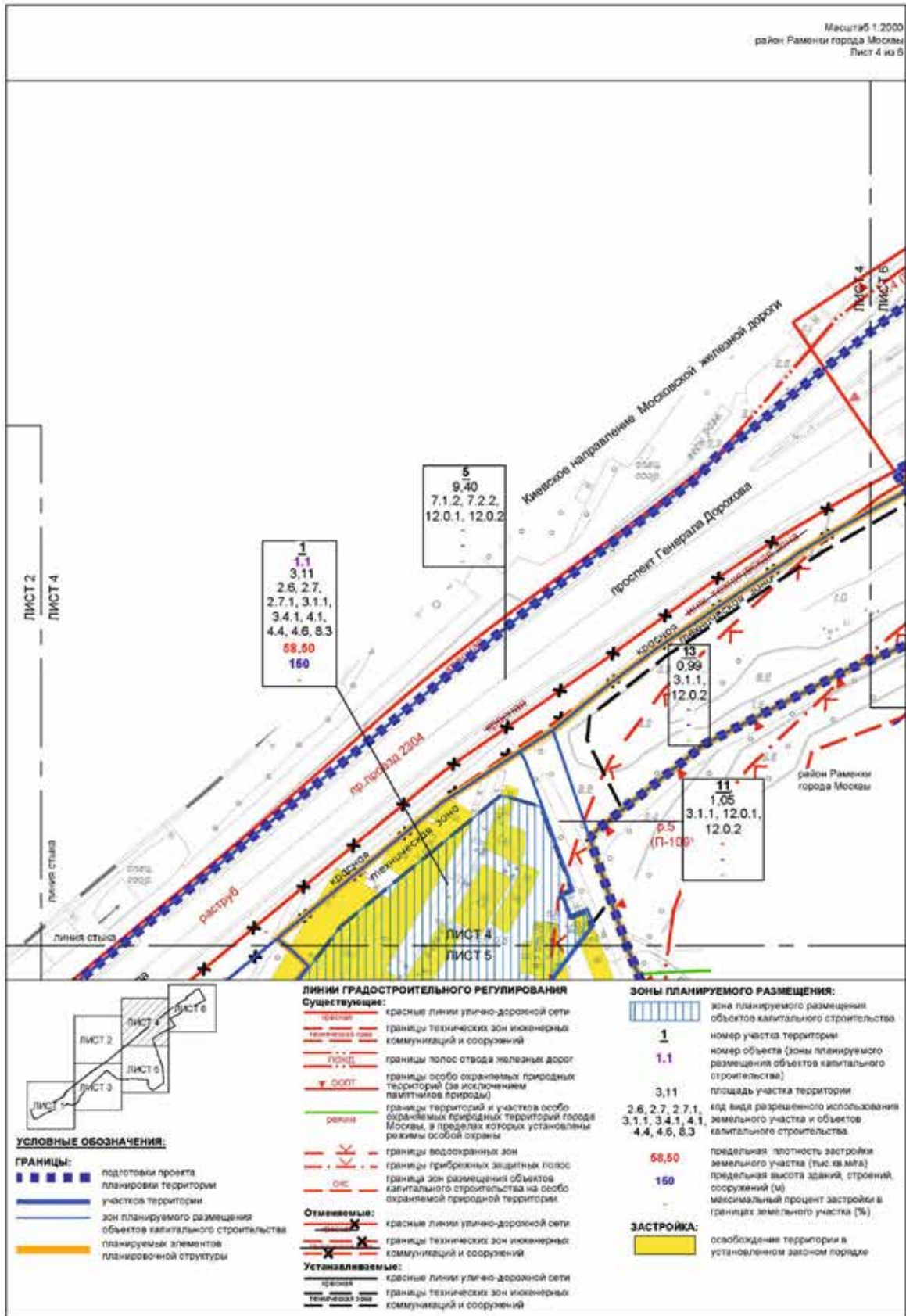
- ГРАНИЦЫ:**
- границы территории
  - граница зон планируемого размещения объектов капитального строительства
  - границы элементов планировочной структуры

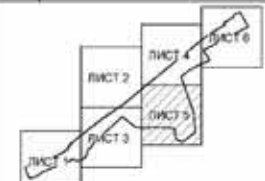
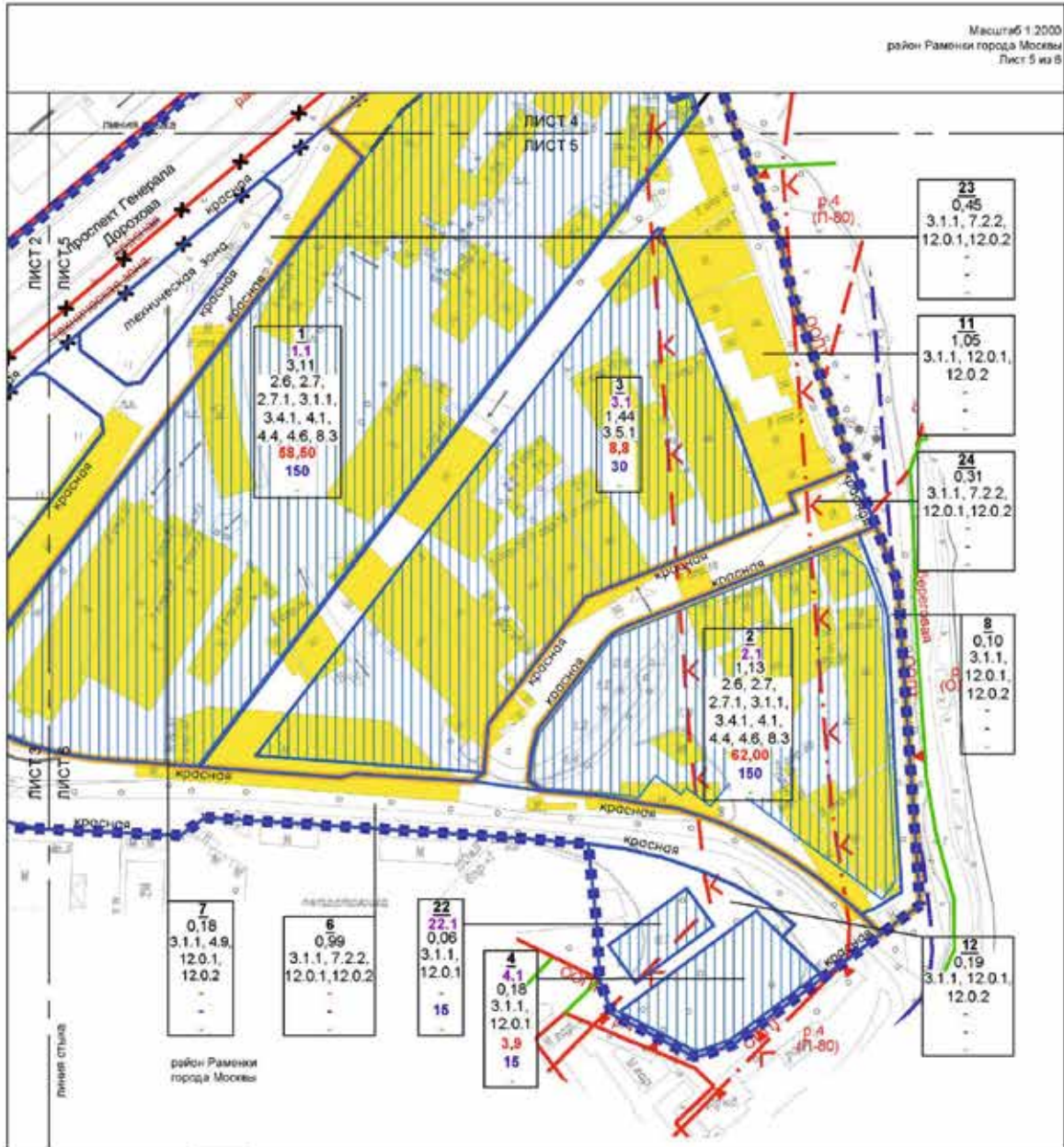
**ЛИНИИ ГРАДОСТРОИТЕЛЬНОГО РЕГУЛИРОВАНИЯ**

- Существующие:**
- красные линии улично-дорожной сети
  - границы технических зон инженерных коммуникаций и сооружений
  - границы полос отвода железных дорог
  - границы водохранимых зон
- Отменяемые:**
- красные линии улично-дорожной сети
  - границы технических зон инженерных коммуникаций и сооружений
- Устанавливаемые:**
- красные линии улично-дорожной сети
  - границы технических зон инженерных коммуникаций и сооружений
  - границы зон выгуливания пешеходных переходов

**ЗОНЫ ПЛАНИРУЕМОГО РАЗМЕЩЕНИЯ:**

- зона планируемого размещения объектов капитального строительства
- 1** номер участка территории
- 1.1** номер объекта (зоны планируемого размещения объектов капитального строительства)
- 3,11** площадь участка территории
- 2,6, 2,7, 2,7.1, 3,1.1, 3,4.1, 4,1, 4,4, 4,6, 8,3** код вида разрешенного использования земельного участка и объектов капитального строительства
- 58,50** предельная плотность застройки земельного участка (тыс кв м/га)
- 150** предельная высота зданий, строений, сооружений (м)
- 58,50** максимальный процент застройки в границах земельного участка (%)
- ЗАСТРОЙКА:**
- освобождение территории в установленном законом порядке





**УСЛОВНЫЕ ОБОЗНАЧЕНИЯ:**

**ГРАНИЦЫ:**

- подготовки проекта планировки территории участков территории
- зон планируемого размещения объектов капитального строительства
- планируемых элементов планировочной структуры

**ЛИНИИ ГРАДОСТРОИТЕЛЬНОГО РЕГУЛИРОВАНИЯ**

**Существующие:**

- красные линии улично-дорожной сети
- границы технических зон инженерных коммуникаций и сооружений
- границы полос отвода железных дорог
- границы особо охраняемых природных территорий (за исключением памятников природы)
- границы территорий и участков особо охраняемых природных территорий города Москвы, в пределах которых установлены режимы особой охраны
- границы водоохранных зон
- границы прибрежных защитных полос
- границы береговых полос

**Отменяемые:**

- красные линии улично-дорожной сети
- границы технических зон инженерных коммуникаций и сооружений

**Устанавливаемые:**

- красные линии улично-дорожной сети
- границы технических зон инженерных коммуникаций и сооружений

**ЗОНЫ ПЛАНИРУЕМОГО РАЗМЕЩЕНИЯ:**

1

1.1

3.1.1

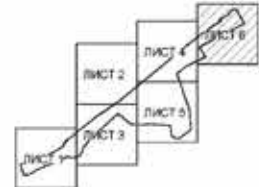
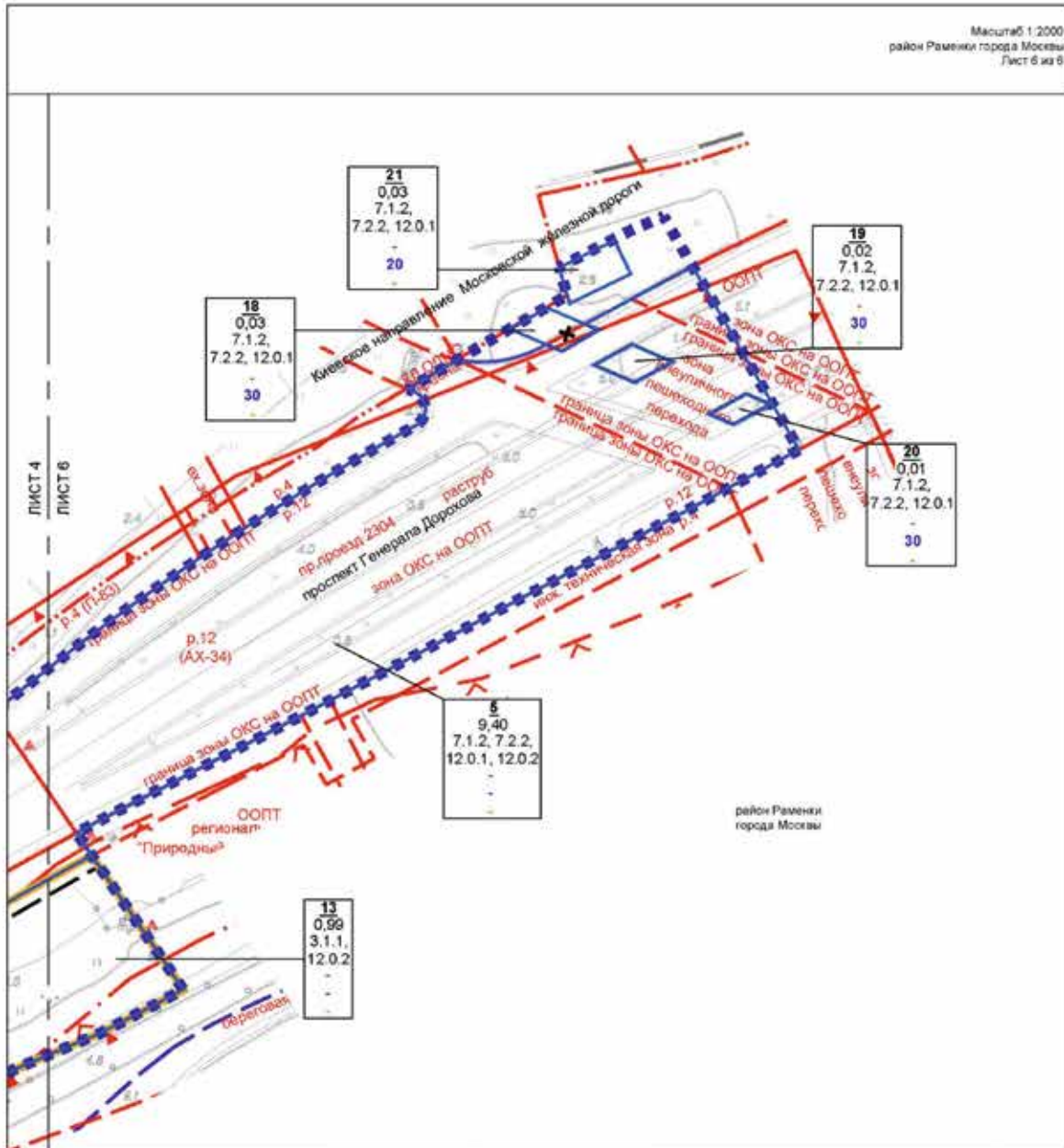
2.6, 2.7, 2.7.1, 3.1.1, 3.4.1, 4.1, 4.4, 4.6, 8.3

58,50

150

**ЗАСТРОЙКА:**

освобождение территории в установленном законом порядке



**УСЛОВНЫЕ ОБОЗНАЧЕНИЯ:**

- ГРАНИЦЫ:**
- границы подготовки проекта территории
  - границы участков территории
  - границы планируемых элементов планировочной структуры

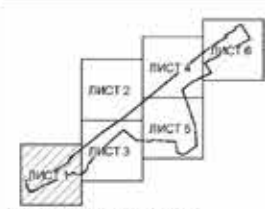
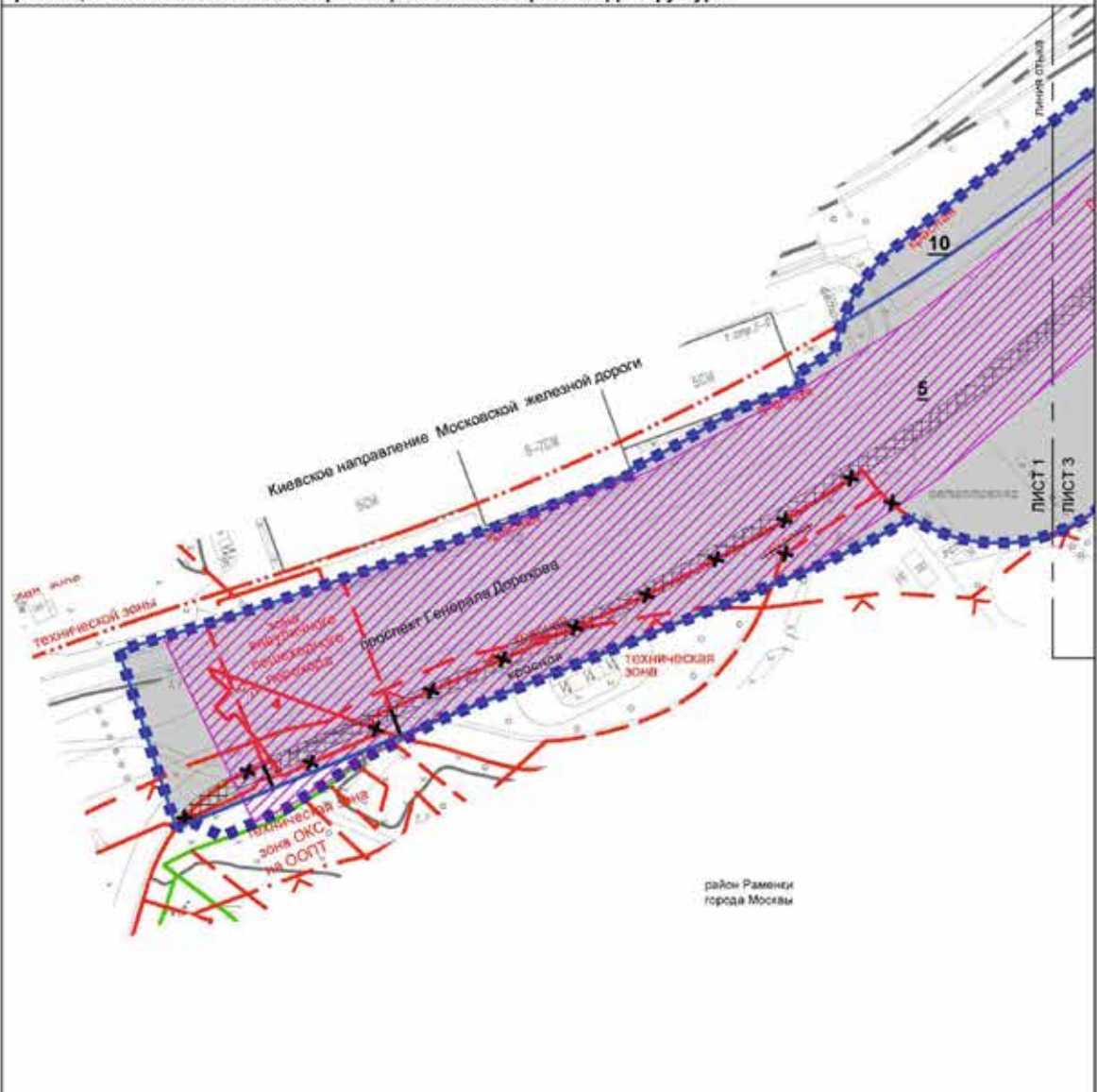
**ЛИНИИ ГРАДОСТРОИТЕЛЬНОГО РЕГУЛИРОВАНИЯ**

- Существующие:**
- красные линии улично-дорожной сети
  - границы технических зон инженерных коммуникаций и сооружений
  - границы зон визуального пешеходных переходов
  - границы полос отвода железных дорог
  - границы особо охраняемых природных территорий (за исключением памятников природы)
  - границы территорий и участков особо охраняемых природных территорий города Москвы, в пределах которых установлены режимы особой охраны
  - границы водозащитных зон
  - границы прибрежных защитных полос
  - границы береговых полос
  - красные линии, обозначающие границы территорий общего пользования, предназначенных и используемых для размещения объектов дорожно-мостового строительства (путепроводы, мосты, туннели, эстакады и другие подобные сооружения)

- ОКС — граница зон размещения объектов капитального строительства на особо охраняемой природной территории
- Отменяемые:**
- красные линии улично-дорожной сети
  - границы технических зон инженерных коммуникаций и сооружений
- Устанавливаемые:**
- красные линии улично-дорожной сети
  - границы технических зон инженерных коммуникаций и сооружений
- ЗОНЫ ПЛАНИРУЕМОГО РАЗМЕЩЕНИЯ:**
- 5 — номер участка территории
  - 9,40 — площадь участка территории
  - 7.1.2, 7.2.2, 12.0.1, 12.0.2 — код вида разрешенного использования земельного участка и объектов капитального строительства
  - — предельная плотность застройки земельного участка (тыс. кв. м/га)
  - — предельная высота зданий, строений, сооружений (м)
  - — максимальный процент застройки в границах земельного участка (%)

Чертеж "Планировочная организация территории с границами зон планируемого размещения объектов капитального строительства"  
 Чертеж 2. "Планировочная организация территории с границами зон планируемого размещения линейных объектов транспортной и инженерной инфраструктуры"

Масштаб 1:2000  
 район Раменки города Москвы  
 Лист 1 из 6



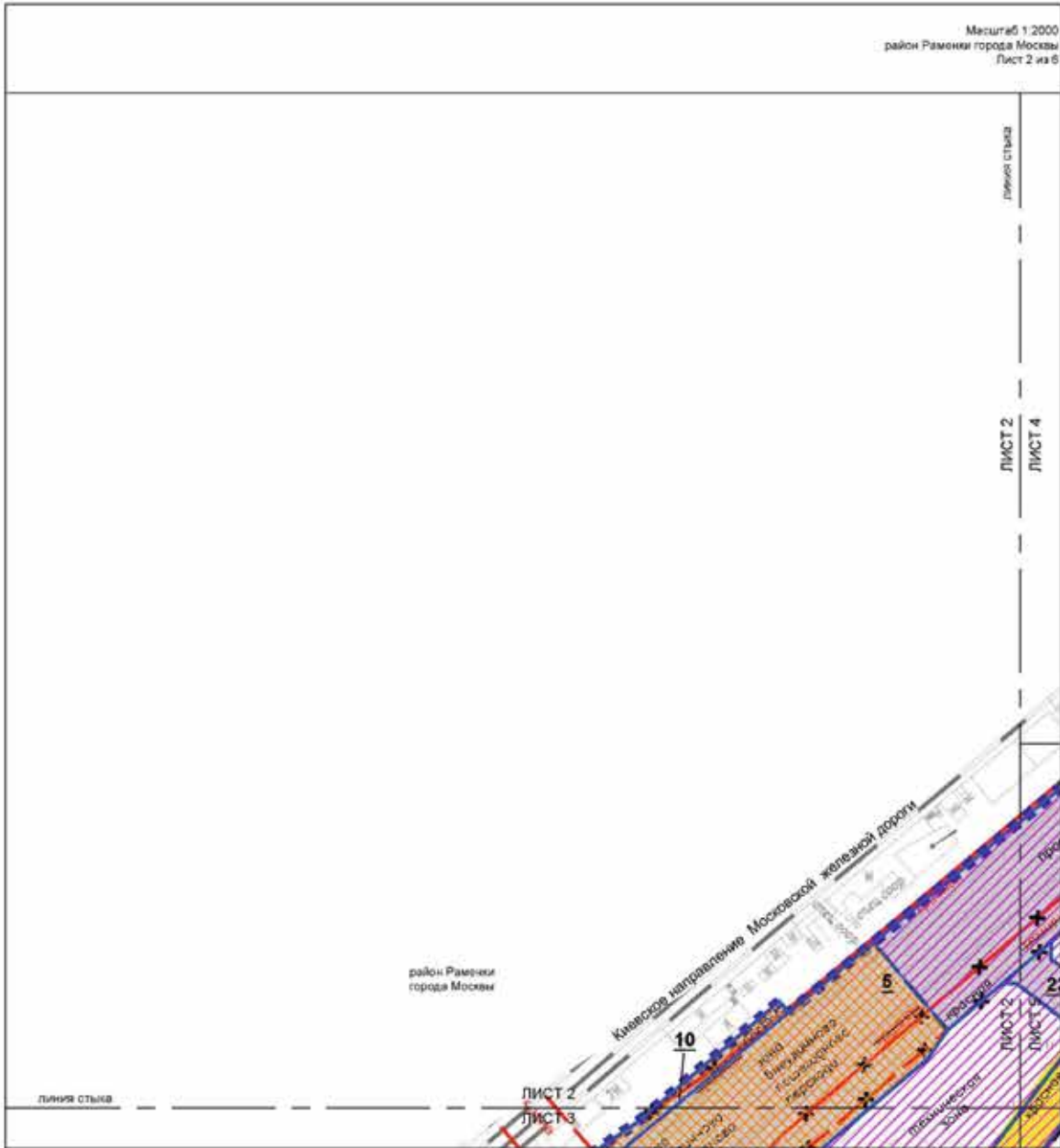
**УСЛОВНЫЕ ОБОЗНАЧЕНИЯ:**  
**ГРАНИЦЫ:**  
 ■■■■■ подготовка проекта планировки территории  
 ■■■■■ участок территории

- ЛИНИИ ГРАДОСТРОИТЕЛЬНОГО РЕГУЛИРОВАНИЯ**
- Существующие:**
- красные линии улично-дорожной сети
  - границы технических зон инженерных коммуникаций и сооружений
  - границы полос отвода железных дорог
  - границы зон внеуличных пешеходных переходов
  - границы особо охраняемых природных территорий (за исключением памятников природы)
  - границы территорий и участков особо охраняемых природных территорий города Москвы, в пределах которых устанавливаются режимы особой охраны
  - границы зон размещения объектов капитального строительства на особо охраняемой природной территории
  - границы водоохранных зон
- Отменяемые:**
- красные линии улично-дорожной сети
  - границы технических зон инженерных коммуникаций и сооружений
  - границы зон внеуличных пешеходных переходов

- ГРАНИЦЫ ЗОНЫ ПЛАНИРУЕМОГО РАЗМЕЩЕНИЯ:**
- зоны планируемого размещения объектов улично-дорожной сети
  - зона планируемого размещения объектов инженерной инфраструктуры
  - зона планируемой реконструкции тротуара с организацией велосипедных дорожек
  - номер участка территории.



Масштаб 1:2000  
район Раменки города Москвы  
Лист 2 из 6



**УСЛОВНЫЕ ОБОЗНАЧЕНИЯ:**

**ГРАНИЦЫ:**

- подготовки проекта планировки территории
- участков территории
- планируемых элементов планировочной структуры
- зон планируемого размещения линейных объектов

**ЛИНИИ ГРАДОСТРОИТЕЛЬНОГО РЕГУЛИРОВАНИЯ**

**Существующие:**

- красная линия — красные линии улично-дорожной сети
- Техническая зона — границы технических зон инженерных коммуникаций и сооружений
- Полоса — границы полос отвода железных дорог

**Отменяемые:**

- красная линия — красные линии улично-дорожной сети
- Техническая зона — границы технических зон инженерных коммуникаций и сооружений

**Устанавливаемые:**

- красная линия — красные линии улично-дорожной сети
- Техническая зона — границы технических зон инженерных коммуникаций и сооружений
- Зона пешеходных переходов — границы зон визуальных пешеходных переходов

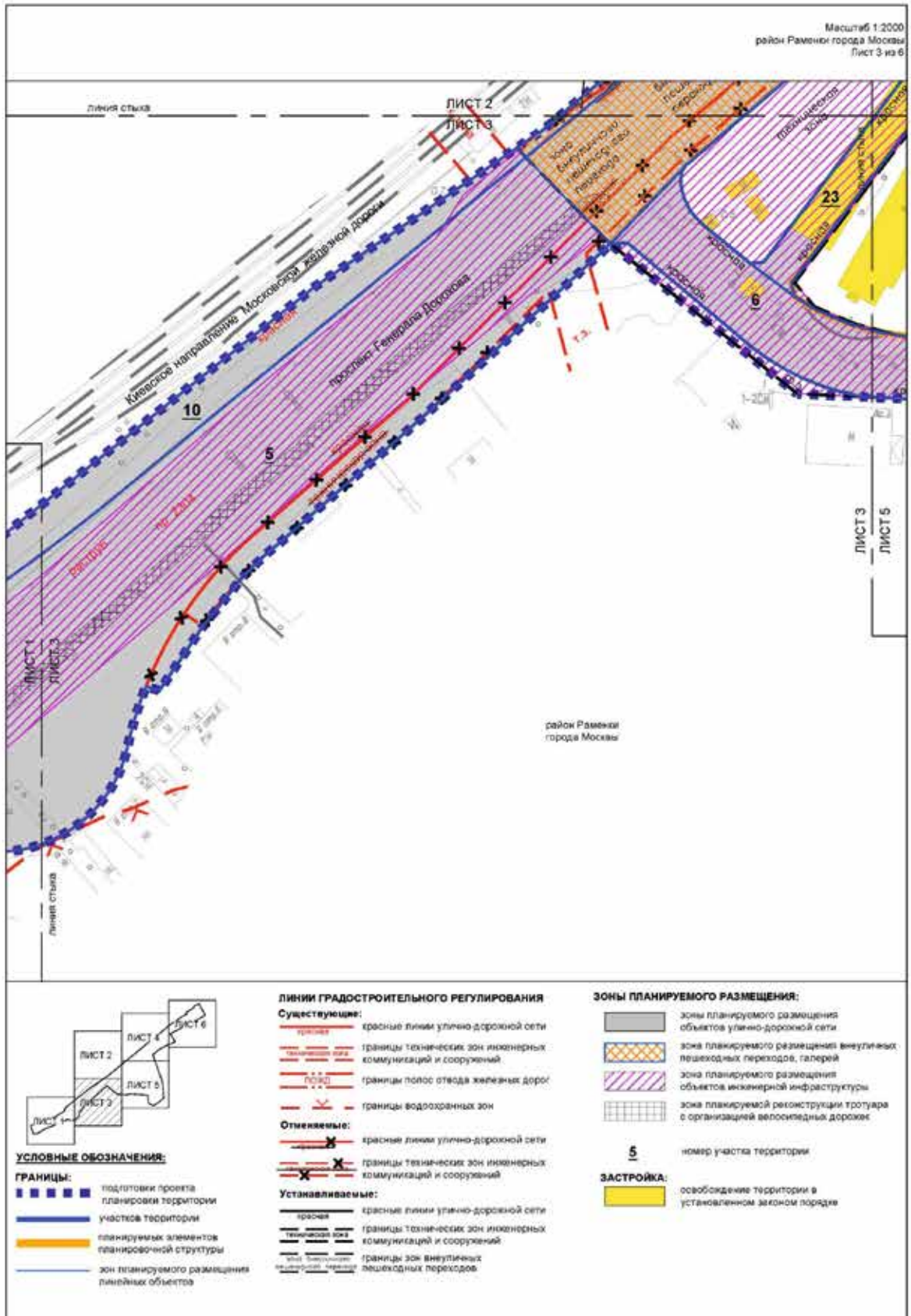
**ЗОНЫ ПЛАНИРУЕМОГО РАЗМЕЩЕНИЯ:**

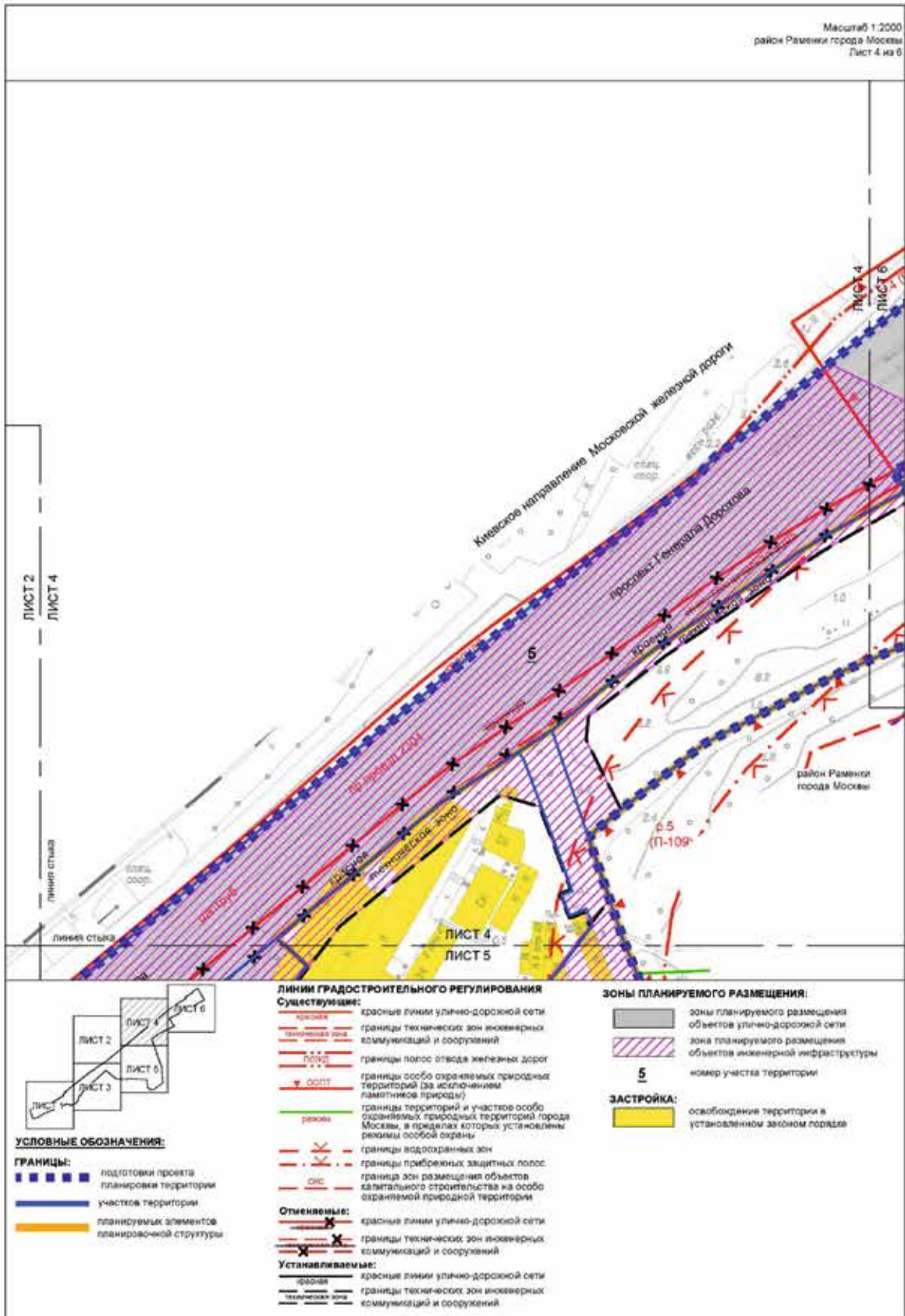
- зона планируемого размещения объектов улично-дорожной сети
- зона планируемого размещения визуальных пешеходных переходов, галерей
- зона планируемого размещения объектов инженерной инфраструктуры

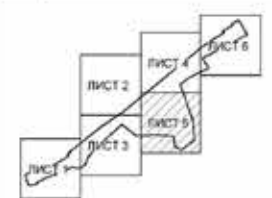
**5** — номер участка территории

**ЗАСТРОЙКА:**

- освобождение территории в установленном законом порядке



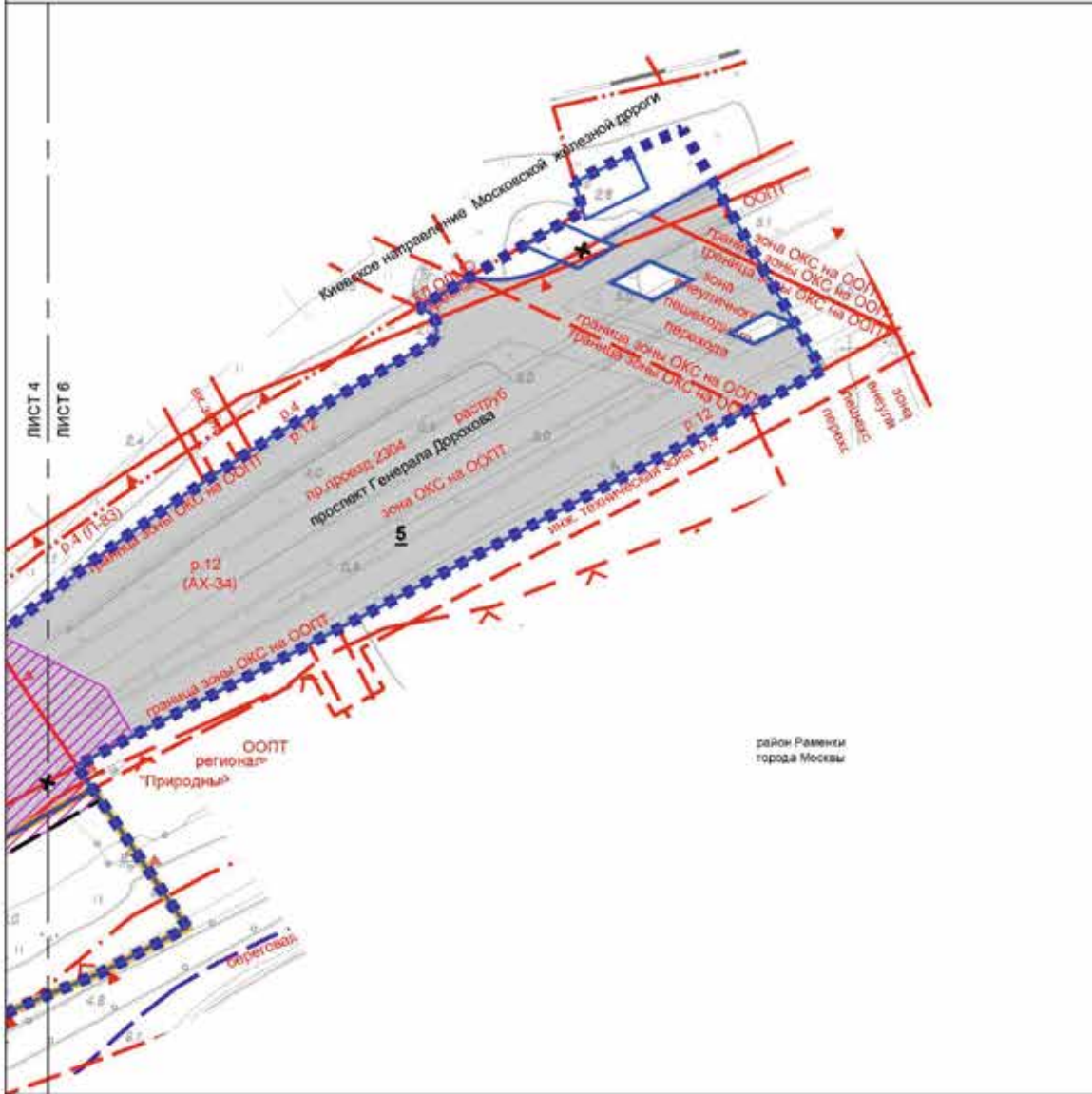




**УСЛОВНЫЕ ОБОЗНАЧЕНИЯ:**  
**ГРАНИЦЫ:**  
 ■■■■■ подготовка проекта планировки территории  
 ————— участок территории  
 ————— планируемых элементов планировочной структуры

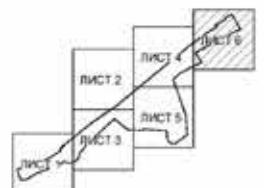
**ЛИНИИ ГРАДОСТРОИТЕЛЬНОГО РЕГУЛИРОВАНИЯ**  
**Существующие:**  
 ————— красная  
 ————— границы технических зон инженерных коммуникаций и сооружений  
 ————— границы полос отвода железных дорог  
 ————— границы особо охраняемых природных территорий (за исключением памятников природы)  
 ————— границы территорий и участков особо охраняемых природных территорий города Москвы, в пределах которых установлены режимы особой охраны  
 ————— границы водозащитных зон  
 ————— границы прибрежных защитных полос  
 ————— границы береговых полос  
**Отмечаемые:**  
 ————— красные линии улично-дорожной сети  
 ————— границы технических зон инженерных коммуникаций и сооружений

**Устанавливаемые:**  
 ————— красная линия улично-дорожной сети  
 ————— границы технических зон инженерных коммуникаций и сооружений  
**ЗОНЫ ПЛАНИРУЕМОГО РАЗМЕЩЕНИЯ:**  
 ————— зоны планируемого размещения объектов улично-дорожной сети  
 ————— зоны планируемого размещения объектов инженерной инфраструктуры  
**5** номер участка территории  
**ЗАСТРОЙКА:**  
 ————— освобождение территории в установленном законом порядке



район Раменки  
города Москвы

ЛИСТ 4  
ЛИСТ 6



**УСЛОВНЫЕ ОБОЗНАЧЕНИЯ:**

- ГРАНИЦЫ:**
- подготовка проекта планировки территории
  - участки территории
  - планируемых элементов планировочной структуры

**ЛИНИИ ГРАДОСТРОИТЕЛЬНОГО РЕГУЛИРОВАНИЯ**

**Существующие:**

- границы красные линии улично-дорожной сети
- границы технической зоны инженерных коммуникаций и сооружений
- границы зон внеуличных пешеходных переходов
- границы полос отвода железных дорог
- границы зон охраны природных территорий (за исключением памятников природы)
- границы территорий и участков особо охраняемых природных территорий города Москвы, в пределах которых установлены режимы особой охраны
- границы водоохраняемых зон
- границы прибрежных защитных полос
- границы береговых полос
- красные линии, обозначающие границы территорий общего пользования, предназначенных и используемых для размещения объектов дорожно-мостового строительства (путепроводы, мосты, туннели, эстакады и другие подобные сооружения)

ОКС граница зон размещения объектов капитального строительства на особо охраняемой природной территории

**Отменяемые:**

- границы красные линии улично-дорожной сети
- границы технических зон инженерных коммуникаций и сооружений

**Устанавливаемые:**

- границы красные линии улично-дорожной сети
- границы технических зон инженерных коммуникаций и сооружений

**ЗОНЫ ПЛАНИРУЕМОГО РАЗМЕЩЕНИЯ:**

- зоны планируемого размещения объектов улично-дорожной сети
- зона планируемого размещения объектов инженерной инфраструктуры

5

#### 4. Проект межевания территории

##### 4.1. Пояснительная записка

В составе проекта планировки территории подготовлен проект межевания территории, определено местоположение границ земельных участков: территорий общего пользования, общественных территорий, участков существующих и планируемых объектов капитального строительства; установлены ограничения по использованию земельных участков.

Для реализации мероприятий проекта планировки территории в части строительства объектов улично-дорожной сети, объектов капитального строительства, благоустройства территории проектом межевания территории предусматривается изъятие земельных участков, а также проведение мероприятий по освобождению территории от существующих капитальных объектов в установленном законом порядке.

Участок № 1 площадью 3,11 га устанавливается для размещения здания высотного градостроительного комплекса со встроенно-пристроенными нежилыми помещениями.

Участок подлежит образованию из части земельных участков, поставленных на государственный кадастровый учет (кадастровый номер 77:07:0006003:18, 77:07:0006003:12).

Часть участка находится в границах водоохранной зоны – 0,04 га.

Часть участка находится в границах технической зоны инженерных коммуникаций и сооружений – 0,22 га.

На участке предлагается освобождение территории в установленном законом порядке.

Доступ на участок осуществляется по территории общего пользования (земельные участки № 5, 6, 23), а также по общественной территории (земельные участки № 7, 11, 17).

Участок № 2 площадью 1,13 га устанавливается для размещения здания высотного градостроительного комплекса со встроенно-пристроенными нежилыми помещениями.

Участок подлежит образованию из части земельного участка, поставленного на государственный кадастровый учет (кадастровый номер 77:07:0006003:18).

Часть участка находится в границах зон с особыми условиями использования территорий:

- водоохранной зоны – 0,82 га;
- прибрежной защитной полосы – 0,32 га.

Часть участка находится в границах технической зоны инженерных коммуникаций и сооружений – 0,14 га.

На участке предлагается освобождение территории в установленном законом порядке.

Доступ на участок осуществляется по территории общего пользования (участки № 6, 24), а также по общественной территории (участки № 8, 11).

Участок № 3 площадью 1,44 га устанавливается для размещения здания образовательной организаций (дошкольное образование и общее образование).

Участок подлежит образованию из части земельного участка, поставленного на государственный кадастровый учет (кадастровый номер 77:07:0006003:18).

Часть участка находится в границах водоохранной зоны – 0,24 га.

На участке предлагается освобождение территории в установленном законом порядке.

Доступ на участок осуществляется по территории общего пользования (участки № 6, 24), а также по общественной территории (участок № 11).

Участок № 4 площадью 0,18 га устанавливается для размещения объекта инженерной инфраструктуры – ливневое очистное сооружение.

Участок полностью находится в границах водоохранной зоны.

Доступ на участок осуществляется по территории общего пользования (участок № 6), а также по общественной территории (участок № 12).

Участок № 5 площадью 9,40 га устанавливается как участок территории общего пользования в границах красных линий улично-дорожной сети.

Участок устанавливается путем изъятия частей земельных участков с кадастровыми номерами 77:07:0006003:12, 77:07:0006003:48.

Часть участка находится в границах водоохранной зоны – 0,30 га.

Часть участка находится в границах территорий со следующими ограничениями использования земельных участков и объектов капитального строительства:

– особо охраняемой природной территории регионального значения «Природный заказник «Долина реки Сетунь» – 2,22 га;

– зоны внеуличного пешеходного перехода – 0,58 га.

На участке предлагается освобождение территории в установленном законом порядке.

Участок № 6 площадью 0,99 га устанавливается как участок территории общего пользования в границах красных линий улично-дорожной сети.

Часть участка находится в границах зон с особыми условиями использования территорий:

- водоохранной зоны – 0,15 га;
- прибрежной защитной полосы – 0,01 га.

Участок устанавливается путем изъятия частей земельных участков с кадастровыми номерами 77:07:0006003:12, 77:07:0006003:18.

На участке предлагается освобождение территории в установленном законом порядке.

Участок № 7 площадью 0,18 га устанавливается как участок общественной территории.

Участок подлежит образованию из части земельного участка, поставленного на государственный кадастровый учет (кадастровый номер 77:07:0006003:12).

Участок полностью находится в границах технической зоны инженерных коммуникаций и сооружений.

Участок № 8 площадью 0,10 га устанавливается как общественная территория.

Участок полностью находится в границах зон с особыми условиями использования территорий:

- водоохранной зоны;
- прибрежной защитной полосы.

Часть участка находится в границах береговой полосы – 0,007 га.

Участок № 9 площадью 0,01 га устанавливается как территория общего пользования по адресу: ООПТ «Природный заказник «Долина реки «Сетунь»».

Участок располагается в границах земельного участка, поставленного на государственный кадастровый учет

(кадастровый номер 77:07:0006003:4646), который находится в собственности города Москвы и предоставлен в постоянное (бессрочное) пользование. В границах проекта межевания территории представлена часть участка.

Участок полностью находится в границах водоохранной зоны.

Участок полностью находится в границах территорий с ограничениями использования земельных участков и объектов капитального строительства:

- технической зоны инженерных коммуникаций и сооружений;

- особо охраняемой природной территории регионального значения «Природный заказник «Долина реки Сетуни».

Участок № 10 площадью 0,53 га устанавливается для эксплуатации и развития железных дорог по адресу: Киевское направление железной дороги участок № 2 (ЗАО).

Участок располагается в границах земельного участка, поставленного на государственный кадастровый учет (кадастровый номер 77:07:0006007:5), который находится в собственности Российской Федерации. В границах проекта межевания представлена часть участка.

На участке предлагается к установлению сервитут площадью 0,53 га в границах красных линий улично-дорожной сети.

Участок находится в границах территорий с ограничениями использования земельных участков и объектов капитального строительства:

- полосы отвода железных дорог – 0,53 га;

- зоны внеуличных пешеходных переходов – 0,04 га.

Участок № 11 площадью 1,05 га устанавливается как общественная территория.

Участок подлежит образованию из части земельных участков, поставленных на государственный кадастровый учет (кадастровый номер 77:07:0006003:41, 77:07:0006003:18).

Часть участка находится в границах зон с особыми условиями использования территорий:

- водоохранной зоны – 0,57 га;

- прибрежной защитной полосы – 0,06 га.

Часть участка находится в границах технической зоны инженерных коммуникаций и сооружений – 0,12 га.

На участке предлагается освобождение территории в установленном законом порядке.

Участок № 12 площадью 0,19 устанавливается как общественная территория.

Часть участка находится в границах водоохранной зоны – 0,08 га.

Участок № 13 площадью 0,99 га устанавливается как общественная территория.

Часть участка находится в границах зон с особыми условиями использования территорий:

- водоохранной зоны – 0,77 га;

- прибрежной защитной полосы – 0,05 га.

Часть участка находится в границах технической зоны инженерных коммуникаций и сооружений – 0,16 га.

Участок № 14 площадью 0,04 га устанавливается как территория общего пользования.

Участок полностью находится в границах водоохранной зоны.

Участок полностью находится в границах территорий с ограничениями использования земельных участков и объектов капитального строительства:

- технической зоны инженерных коммуникаций и сооружений;

- особо охраняемой природной территории регионального значения «Природный заказник «Долина реки Сетуни».

Участок № 15 площадью 0,001 га устанавливается как общественная территория.

Участок полностью находится в границах водоохранной зоны.

Участок полностью находится в границах технической зоны инженерных коммуникаций и сооружений.

Участок № 16 площадью 0,10 га устанавливается как общественная территория.

Участок № 17 площадью 0,50 га устанавливается как общественная территория.

Участок подлежит образованию из части земельного участка, поставленного на государственный кадастровый учет (кадастровый номер 77:07:0006003:12).

Участок полностью находится в границах технической зоны инженерных коммуникаций и сооружений.

Участок № 18 площадью 0,03 га устанавливается для размещения и эксплуатации опоры внеуличного пешеходного перехода.

Часть участка находится в границах территории с ограничениями использования земельных участков и объектов капитального строительства:

- технической зоны инженерных коммуникаций и сооружений – 0,16 га.

- зоны внеуличного пешеходного перехода – 0,01 га;

- особо охраняемой природной территории регионального значения «Природный заказник «Долина реки Сетуни» – 0,002 га.

Участок № 19 площадью 0,02 га устанавливается для размещения и эксплуатации опоры внеуличного пешеходного перехода.

Участок полностью находится в границах территорий со следующими ограничениями использования земельных участков и объектов капитального строительства:

- зоны внеуличного пешеходного перехода;

- особо охраняемой природной территории регионального значения «Природный заказник «Долина реки Сетуни».

Участок № 20 площадью 0,01 га устанавливается для размещения и эксплуатации опоры внеуличного пешеходного перехода.

Участок полностью находится в границах территорий со следующими ограничениями использования земельных участков и объектов капитального строительства:

- зоны внеуличного пешеходного перехода;

- особо охраняемой природной территории регионального значения «Природный заказник «Долина реки Сетуни».

Участок № 21 площадью 0,03 га устанавливается для размещения и эксплуатации лестничного схода внеуличного пешеходного перехода.

Участки № 18, 19, 20, 21 определены в соответствии с проектом планировки территории вдоль Киевского на-

правления Московской железной дороги с учетом строительства дополнительных путей развития железнодорожной инфраструктуры на участке от Киевского вокзала до остановочного пункта Апрелевка, остановочный пункт Поклонная, утвержденным постановлением Правительства Москвы от 18 мая 2021 г. № 620-ПП.

Участок № 22 площадью 0,06 га устанавливается для размещения объекта инженерной инфраструктуры – канализационной насосной станции.

Часть участка находится в границах водоохранной зоны – 0,01 га.

Доступ на участок осуществляется по территории общего пользования (участок № 6), а также по общественной территории (участок № 12).

Участок № 23 площадью 0,45 га устанавливается как участок территории общего пользования в границах красных линий улично-дорожной сети.

Участок образуется путем изъятия части земельного участка с кадастровым номером 77:07:0006003:12.

На участке предлагается освобождение территории в установленном законом порядке.

Участок № 24 площадью 0,31 га устанавливается как участок территории общего пользования в границах красных линий улично-дорожной сети.

Участок образуется путем изъятия частей земельных участков с кадастровыми номерами 77:07:0006003:12, 77:07:0006003:41.

Часть участка находится в границах зон с особыми условиями использования территорий:

- водоохранной зоны – 0,14 га;
- прибрежной защитной полосы – 0,05 га.

На участке предлагается освобождение территории в установленном законом порядке.

Участок № 25 площадью 0,05 га устанавливается как общественная территория.

Участок полностью находится в границах технической зоны инженерных коммуникаций и сооружений.

Характеристики сохраняемых, изменяемых и образуемых земельных участков представлены в таблице «Характеристика земельных участков территории» настоящего приложения и на чертеже «План межевания территории».



**4.2. Таблица «Характеристика земельных участков территории»**  
к чертежу «План межевания территории»

1	2	3	4	5	6	7
Назначение территории	№ участка на чертеже	Коды видов разрешенного использования земельных участков и объектов капитального строительства <sup>1</sup>	Площадь земельного участка, га	Способы образования земельного участка	Вид ограничения, обременения на земельном участке, площадь, га	Примечание
Территория участков жилых зданий	1	2.6, 2.7, 2.7.1, 3.1.1, 3.4.1, 4.1, 4.4, 4.6, 8.3	3,11	Раздел, объединение	Техническая зона инженерных коммуникаций и сооружений – 0,22; ограничение использования подземного пространства – 0,25; водоохранная зона – 0,04	Образуется из части земельных участков с кадастровыми номерами 77:07:0006003:12, 77:07:0006003:18 (№ 27, 28)
	2	2.6, 2.7, 2.7.1, 3.1.1, 3.4.1, 4.1, 4.4, 4.6, 8.3	1,13	Раздел	Ограничение использования подземного пространства – 0,14; водоохранная зона – 0,82 га; прибрежная защитная полоса – 0,32	Образуется из части земельного участка с кадастровым номером 77:07:0006003:18 (№ 28)
<b>Итого: территории участков жилых зданий</b>			<b>4,24</b>			

1	2	3	4	5	6	7
				Раздел	Водоохранная зона – 0,24	Образуется из части земельного участка с кадастровым номером 77:07:0006003:18 (№ 28)
	3	3.5.1	1,44			
	4	3.1.1, 12.0.1	0,18	Перераспределение	Ограничение использования подземного пространства – 0,18; водоохранная зона – 0,18	-
	10	7.1.1, 7.1.2, 7.2.2, 7.6, 12.0.1	0,53	-	Зона внеуличных пешеходных переходов – 0,04; красные линии улично-дорожной сети города Москвы – 0,53; ограничение использования подземного пространства – 0,06; полоса отвода железной дороги – 0,53	Предлагаемый к установлению сервитут – 0,53 га
	18	7.1.2, 7.2.2, 12.0.1	0,03	-	Зона внеуличных пешеходных переходов – 0,01; особо охраняемая природная территория (за исключением памятников природы) – 0,002	-
	19	7.1.2, 7.2.2, 12.0.1	0,02	-	Зона внеуличных пешеходных переходов – 0,02; особо охраняемая природная территория (за исключением памятников природы) – 0,02	-
	20	7.1.2, 7.2.2, 12.0.1	0,01	-	Зона внеуличных пешеходных переходов – 0,01; особо охраняемая природная территория (за исключением памятников природы) – 0,01	-
	21	7.1.2, 7.2.2, 12.0.1	0,03	-	-	-

Территория участков нежилых зданий и сооружений

1	2	3	4	5	6	7
22	3.1.1, 12.0.1	0,06	-	-	Ограничение использования подземного пространства – 0,06; водоохранная зона – 0,01	-
26	Ф <sup>2</sup>	0,29	-	-	Красные линии улично-дорожной сети города Москвы – 0,29; ограничение использования подземного пространства – 0,10	Планируемое изъятие в установленном законом порядке – 0,29 га (образование земельного участка № 5)
27	Ф <sup>2</sup>	2,21	-	-	Красные линии улично-дорожной сети города Москвы – 0,52; ограничение использования подземного пространства – 0,52	Планируемое изъятие в установленном законом порядке – 0,52 га (образование земельных участков № 5, 6, 23)
28	Ф <sup>2</sup>	5,15	-	-	Красные линии улично-дорожной сети города Москвы – 0,52; ограничение использования подземного пространства – 0,52	Планируемое изъятие в установленном законом порядке – 0,52 га (образование земельных участков № 2, 6, 24)
29	Ф <sup>2</sup>	0,21	-	-	Красные линии улично-дорожной сети города Москвы – 0,005; ограничение использования подземного пространства – 0,005	Планируемое изъятие в установленном законом порядке – 0,005 га (образование земельного участка № 24)
<b>Итого: территории участков нежилых зданий и сооружений</b>		<b>10,16</b>				
5	Участки территории общего пользования, в том числе участки проездов, проходов, зеленых насаждений	7.1.2, 7.2.2, 12.0.1, 12.0.2	9,40	Перераспределение	Красные линии улично-дорожной сети города Москвы – 9,40; зона внеуличных пешеходных переходов – 0,58; ограничение использования подземного пространства – 6,25; особо охраняемая природная территория (за исключением памятников природы) – 2,22; водоохранная зона – 0,03	Образуется из части земельных участков с кадастровыми номерами 77:07:0006003:48, 77:07:0006003:12 (№ 26, 27)

1	2	3	4	5	6	7
6		3.1.1, 7.2.2, 12.0.1, 12.0.2	0,99	Перераспределение	Красные линии улично-дорожной сети города Москвы – 0,99; ограничение использования подземного пространства – 0,99; водоохранная зона – 0,15; прибрежная защитная полоса – 0,01	Образуется из части земельных участков с кадастровыми номерами 77:07:0006003:12, 77:07:0006003:18 (№ 27, 28)
9		Н <sup>3</sup>	0,01	-	Техническая зона инженерных коммуникаций и сооружений – 0,01; ограничение использования подземного пространства – 0,01; особо охраняемая природная территория (за исключением памятников природы) – 0,01; водоохранная зона – 0,01	-
14		Н <sup>3</sup>	0,04	-	Ограничение использования подземного пространства – 0,04; техническая зона инженерных коммуникаций и сооружений – 0,04; особо охраняемая природная территория (за исключением памятников природы) – 0,04; водоохранная зона – 0,04	-
23		3.1.1, 7.2.2, 12.0.1, 12.0.2	0,45	Перераспределение	Красные линии улично-дорожной сети города Москвы – 0,45; ограничение использования подземного пространства – 0,45	Образуется из части земельного участка с кадастровым номером 77:07:0006003:12 (№ 27)

1	2	3	4	5	6	7
	24	3.1.1, 7.2.2, 12.0.1, 12.0.2	0,31	Перераспределение	Красные линии улично-дорожной сети города Москвы – 0,31; ограничение использования подземного пространства – 0,31; водоохранная зона – 0,14; прибрежная защитная полоса – 0,05	Образуется из части земельных участков с кадастровыми номерами 77:07:0006003:18, 77:07:0006003:41 (№ 28, 29)
<b>Итого: участки территории общего пользования, в том числе участки проездов, проходов, зеленых насаждений</b>						
Общественные территории	7	4.9, 3.1.1, 12.0.1, 12.0.2	0,18	Перераспределение	Техническая зона инженерных коммуникаций и сооружений – 0,18; ограничение использования подземного пространства – 0,18	Образуется из части земельного участка с кадастровым номером 77:07:0006003:12 (№ 27)
	8	3.1.1, 12.0.1, 12.0.2	0,10	-	Ограничение использования подземного пространства – 0,09; водоохранная зона – 0,10; прибрежная защитная полоса – 0,10; береговая полоса – 0,007	-
	11	3.1.1, 12.0.1, 12.0.2	1,05	Перераспределение	Ограничение использования подземного пространства – 1,05; техническая зона инженерных коммуникаций и сооружений – 0,12; водоохранная зона – 0,57; прибрежная защитная полоса – 0,06	Образуется из части земельных участков с кадастровыми номерами 77:07:0006003:18, 77:07:0006003:41 (№ 28, 29)
	12	3.1.1, 12.0.1, 12.0.2	0,19	-	Ограничение использования подземного пространства – 0,18; водоохранная зона – 0,08	-

1	2	3	4	5	6	7
13		3.1.1, 12.0.2	0,99	-	Техническая зона инженерных коммуникаций и сооружений – 0,16; ограничение использования подземного пространства – 0,16; водоохранная зона – 0,77; прибрежная защитная полоса – 0,05	-
15		Ф <sup>2</sup>	0,001	-	Техническая зона инженерных коммуникаций и сооружений – 0,001; ограничение использования подземного пространства – 0,001; водоохранная зона – 0,001	-
16		Ф <sup>2</sup>	0,10	-	-	-
17		4.9, 3.1.1, 12.0.1, 12.0.2	0,50	Перераспределение	Техническая зона инженерных коммуникаций и сооружений – 0,50; ограничение использования подземного пространства – 0,50	Образуется из части земельного участка с кадастровым номером 77:07:0006003:12 (№ 27)
25		Ф <sup>2</sup>	0,05	-	Техническая зона инженерных коммуникаций и сооружений – 0,05; ограничение использования подземного пространства – 0,05	-
<b>Итого: общественные территории</b>			<b>3,16</b>			
<b>Всего:</b>			<b>28,76</b>			

<sup>1</sup> – Описание кодов видов разрешенного использования земельных участков представлено в классификаторе видов разрешенного использования земельных участков, утвержденном приказом Росреестра от 10 ноября 2020 г. № П/0412.

<sup>2</sup> – Фактическое использование – в качестве основных видов разрешенного использования земельных участков и объектов капитального строительства устанавливаются виды разрешенного использования упомянутых земельных участков и объектов капитального строительства, сведения о которых содержатся в Едином государственном реестре недвижимости.

<sup>3</sup> – Территории, для которых градостроительный регламент не устанавливается.

**4.3. Сведения о границах территории,  
в отношении которой утвержден проект межевания**

Координаты точки (Система координат, используемая для ведения Единого государственного реестра недвижимости (Московская))						
№ точки	X	Y		№ точки	X	Y
1	2	3		1	2	3
1	811.0347	6638.9888		163	1234.6951	6465.5900
2	795.0312	6627.9949		164	1244.6662	6473.0403
3	778.4260	6616.5877		165	1246.1004	6474.1118
4	711.4107	6570.5503		166	1264.5774	6487.9165
5	537.9208	6432.2351		167	1273.0299	6494.2316
6	536.7986	6431.3744		168	1273.0380	6494.2321
7	535.6978	6430.4866		169	1273.4917	6494.5746
8	534.6189	6429.5722		170	1273.5930	6494.6510
9	533.5626	6428.6317		171	1273.5783	6494.8630
10	532.5295	6427.6658		172	1273.3594	6498.0198
11	531.5203	6426.6750		173	1273.3588	6498.0282
12	530.5356	6425.6599		174	1271.2382	6528.6034
13	529.5759	6424.6211		175	1271.2181	6528.8928
14	528.6419	6423.5592		176	1271.1988	6529.0680
15	527.7340	6422.4748		177	1271.2029	6529.0720
16	526.8528	6421.3686		178	1267.2931	6585.3592
17	525.9988	6420.2413		179	1265.5975	6609.9334
18	525.1726	6419.0935		180	1265.3321	6613.7597
19	524.3746	6417.9258		181	1265.3135	6613.8163
20	523.6053	6416.7391		182	1265.3065	6613.8198
21	522.8652	6415.5339		183	1263.5598	6618.2658
22	522.1547	6414.3111		184	1257.3058	6634.1840
23	521.4742	6413.0713		185	1255.5139	6638.7450
24	520.8242	6411.8153		186	1248.8355	6655.7436
25	520.2049	6410.5438		187	1246.8508	6660.7953
26	519.6169	6409.2576		188	1246.8537	6660.8009
27	519.0604	6407.9574		189	1246.7860	6660.9470
28	518.5357	6406.6441		190	1246.6990	6661.2262
29	518.0432	6405.3183		191	1246.6926	6661.2299
30	517.5826	6403.9790		192	1237.8462	6686.6410
31	517.1560	6402.6328		193	1226.9920	6717.8193
32	516.7617	6401.2746		194	1226.9928	6717.8228
33	516.4007	6399.9071		195	1226.9943	6717.8304
34	516.0731	6398.5313		196	1226.9480	6717.9430

**Координаты точки**  
**(Система координат, используемая для ведения Единого государственного реестра**  
**недвижимости (Московская))**

№ точки	X	Y		№ точки	X	Y
1	2	3		1	2	3
35	515.7792	6397.1480		197	1226.9477	6717.9466
36	515.5191	6395.7578		198	1226.2234	6721.1358
37	515.2929	6394.3618		199	1222.2270	6738.7450
38	501.5632	6386.1746		200	1211.0568	6766.5511
39	503.1805	6381.8296		201	1205.4740	6780.4450
40	480.3644	6373.5334		202	1199.2047	6798.8045
41	461.2305	6362.1235		203	1190.1400	6825.3500
42	457.3617	6359.9900		204	1193.3200	6828.8700
43	453.4721	6357.8948		205	1204.2399	6837.5763
44	449.5619	6355.8381		206	1239.8400	6865.9600
45	445.6316	6353.8202		207	1301.5600	6898.1700
46	442.4431	6352.2227		208	1305.1171	6899.6598
47	443.0675	6350.4619		209	1331.0700	6910.5300
48	390.8310	6330.1798		210	1361.6098	6926.5999
49	390.7049	6330.5215		211	1330.5895	6972.0631
50	363.1430	6321.0623		212	1327.9186	6975.9775
51	333.1781	6310.7784		213	1327.1800	6977.0600
52	297.2141	6298.7706		214	1322.2602	6984.276
53	259.8446	6287.4732		215	1329.6094	6988.2364
54	280.4314	6224.1327		216	1336.9727	6992.1530
55	286.1270	6226.2931		217	1344.3571	6996.0296
56	296.7692	6221.0958		218	1351.7623	6999.8662
57	313.5152	6228.4028		219	1352.0224	7000.0000
58	319.1212	6230.8697		220	1368.6406	7008.5829
59	348.5512	6249.8117		221	1385.2348	7017.2122
60	361.5385	6255.8805		222	1401.8047	7025.8879
61	374.2523	6262.7640		223	1418.3503	7034.6099
62	453.7499	6295.0136		224	1434.8715	7043.3782
63	506.5974	6316.4001		225	1451.3681	7052.1927
64	527.0023	6326.0346		226	1467.8399	7061.0532
65	542.5459	6334.8048		227	1484.2869	7069.9598
66	543.7263	6334.0696		228	1543.9202	7101.5627
67	545.4425	6333.0802		229	1588.1206	7125.5275
68	547.1915	6332.1501		230	1538.2817	7211.507
69	548.9713	6331.2802		231	1525.9148	7206.1799
70	550.7797	6330.4716		232	1499.8513	7192.7293



Координаты точки (Система координат, используемая для ведения Единого государственного реестра недвижимости (Московская))						
№ точки	X	Y		№ точки	X	Y
1	2	3		1	2	3
71	552.6147	6329.7253		233	1502.8086	7182.4033
72	554.4741	6329.0420		234	1484.4658	7171.7268
73	556.3558	6328.4226		235	1444.3014	7147.8489
74	558.2575	6327.8679		236	1446.2498	7147.0529
75	560.1771	6327.3784		237	1446.7000	7146.8527
76	562.1122	6326.9548		238	1447.1350	7146.6213
77	564.0607	6326.5975		239	1447.5526	7146.3598
78	566.0202	6326.3069		240	1447.9509	7146.0696
79	567.9885	6326.0834		241	1448.3277	7145.7522
80	569.9634	6325.9273		242	1448.6813	7145.4090
81	571.9423	6325.8387		243	1449.0098	7145.0418
82	573.9232	6325.8177		244	1449.3117	7144.6524
83	575.9036	6325.8644		245	1449.5855	7144.2427
84	577.8813	6325.9787		246	1449.8298	7143.8148
85	579.8539	6326.1605		247	1449.9076	7143.6529
86	581.8192	6326.4095		248	1450.0433	7143.3707
87	583.7748	6326.7255		249	1450.2251	7142.9128
88	585.7184	6327.1081		250	1450.3743	7142.4431
89	587.6479	6327.5569		251	1450.4900	7141.9642
90	589.5609	6328.0712		252	1450.5718	7141.4783
91	591.4553	6328.6506		253	1450.6192	7140.9878
92	593.3287	6329.2944		254	1450.6319	7140.4953
93	595.1791	6330.0018		255	1450.6100	7140.0030
94	597.0042	6330.7719		256	1450.5535	7139.5135
95	598.8020	6331.6039		257	1450.4627	7139.0292
96	600.5703	6332.4968		258	1450.3381	7138.5525
97	602.3071	6333.4496		259	1450.1803	7138.0857
98	604.0104	6334.4612		260	1449.9900	7137.6312
99	605.6781	6335.5303		261	1449.7682	7137.1912
100	607.3083	6336.6557		262	1449.5160	7136.7679
101	608.8991	6337.8362		263	1449.2347	7136.3634
102	610.4487	6339.0703		264	1448.9256	7135.9797
103	611.9552	6340.3566		265	1448.5903	7135.6186
104	613.4170	6341.6936		266	1448.2304	7135.2821
105	614.8322	6343.0797		267	1447.8477	7134.9717
106	616.1993	6344.5134		268	1447.4441	7134.6890

**Координаты точки**  
**(Система координат, используемая для ведения Единого государственного реестра**  
**недвижимости (Московская))**

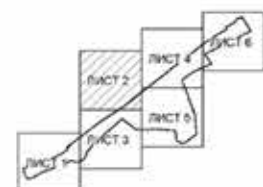
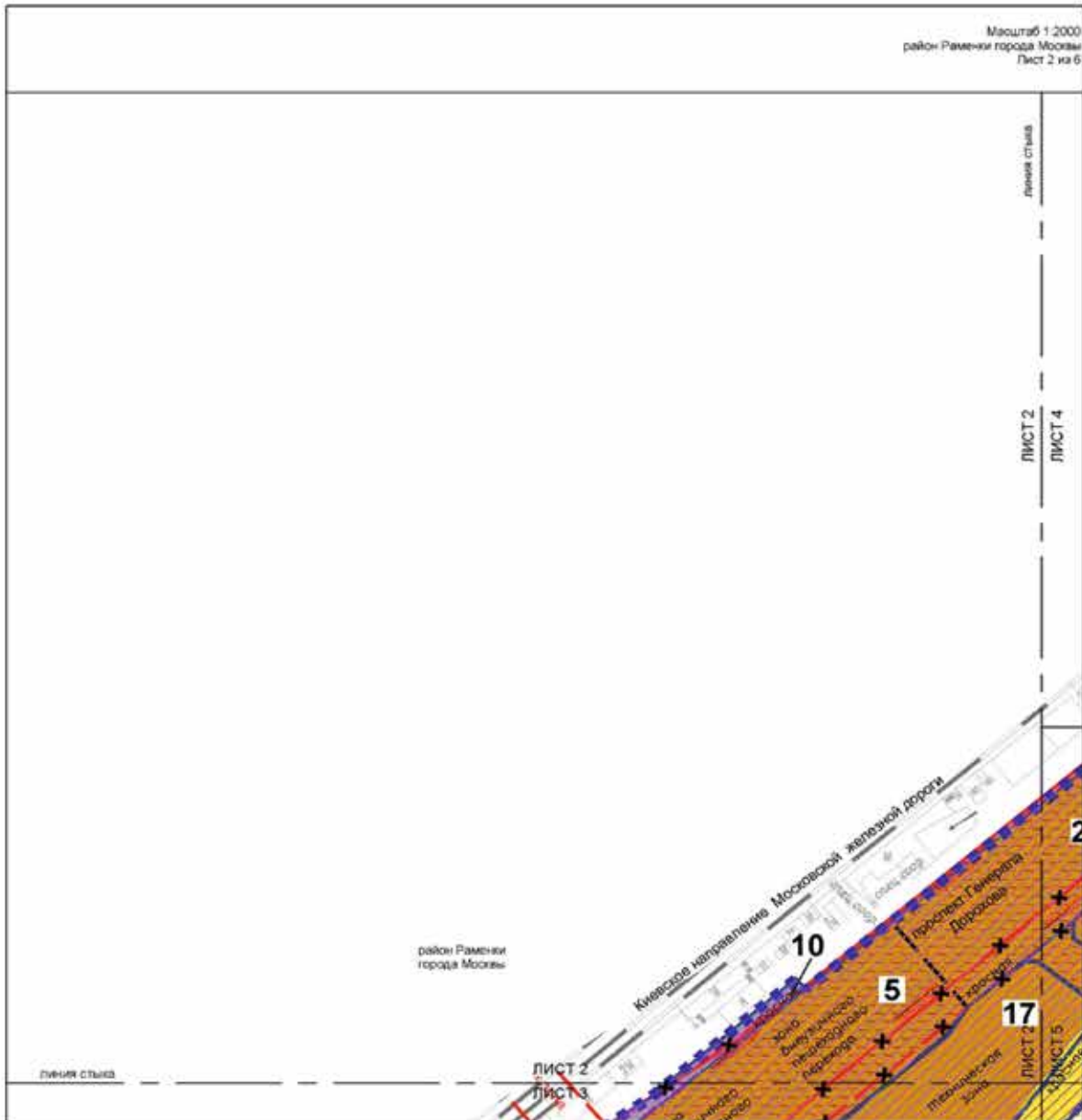
№ точки	X	Y		№ точки	X	Y
1	2	3		1	2	3
107	617.5166	6345.9929		269	1447.0217	7134.4353
108	618.7826	6347.5165		270	1439.0681	7129.9610
109	619.9959	6349.0825		271	1431.1515	7125.4215
110	621.1549	6350.6890		272	1423.2726	7120.8169
111	622.2584	6352.3341		273	1415.4318	7116.1478
112	623.3051	6354.0160		274	1407.6297	7111.4143
113	624.2938	6355.7326		275	1399.8667	7106.6168
114	625.2233	6357.4820		276	1392.1435	7101.7556
115	626.0924	6359.2621		277	1384.4605	7096.8311
116	626.9003	6361.0709		278	1380.2700	7094.0962
117	627.6459	6362.9062		279	1376.0931	7091.3407
118	628.3285	6364.7658		280	1371.9299	7088.5644
119	628.9471	6366.6477		281	1367.7805	7085.7676
120	629.5011	6368.5497		282	1362.5662	7082.2104
121	629.9898	6370.4694		283	1357.3743	7078.6207
122	630.4127	6372.4047		284	1352.2049	7074.9986
123	630.853	6374.2889		285	1347.0583	7071.3442
124	631.5462	6377.1096		286	1341.9345	7067.6578
125	632.3023	6379.9096		287	1336.8340	7063.9394
126	633.0908	6382.7027		288	1331.7567	7060.1892
127	633.9426	6385.4776		289	1326.7030	7056.4074
128	634.8270	6388.2451		290	1319.5555	7050.8637
129	635.7721	6390.9864		291	1312.4372	7045.2825
130	636.7500	6393.7210		292	1305.3483	7039.6641
131	638.1355	6397.3339		293	1298.2890	7034.0085
132	638.1485	6397.3657		294	1291.8857	7028.8231
133	643.9293	6395.6425		295	1291.2595	7028.316
134	662.8819	6423.4987		296	1284.2599	7022.5866
135	662.9004	6423.4863		297	1277.2905	7016.8206
136	663.0216	6423.6712		298	1270.3515	7011.0181
137	680.9146	6445.7753		299	1263.7326	7005.489
138	690.5889	6455.0577		300	1257.0804	7000.0000
139	693.4800	6457.5035		301	1244.8215	6990.4716
140	696.4823	6459.9491		302	1242.8915	6988.2921
141	758.4824	6514.3906		303	1236.3839	6980.9431
142	813.4127	6565.1353		304	1230.9371	6976.9056

**Координаты точки**  
**(Система координат, используемая для ведения Единого государственного реестра**  
**недвижимости (Московская))**

<b>№ точки</b>	<b>X</b>	<b>Y</b>		<b>№ точки</b>	<b>X</b>	<b>Y</b>
1	2	3		1	2	3
143	829.9202	6580.3850		305	1225.504	6972.8497
144	839.1904	6588.9488		306	1220.0848	6968.7753
145	887.8700	6549.9000		307	1214.6794	6964.6826
146	920.0860	6524.0576		308	1209.2879	6960.5716
147	1000.8883	6520.3023		309	1203.9103	6956.4424
148	1010.1900	6526.9100		310	1198.5468	6952.2949
149	1125.1700	6519.3800		311	1193.1974	6948.1293
150	1151.1419	6517.1673		312	1187.8622	6943.9455
151	1154.5600	6486.5400		313	1182.5412	6939.7437
152	1155.3800	6467.3100		314	1177.2344	6935.5238
153	1155.3840	6467.3070		315	1171.9420	6931.2860
154	1159.2841	6456.5268		316	1166.6640	6927.0303
155	1160.0250	6454.4790		317	1161.4005	6922.7567
156	1160.0557	6454.4653		318	1156.1514	6918.4652
157	1160.0567	6454.4637		319	1150.9170	6914.1560
158	1160.0592	6454.4596		320	1000.2733	6789.7134
159	1189.4900	6439.1000		321	866.9333	6679.5649
160	1192.7300	6438.9500		322	866.2717	6680.3418
161	1204.9000	6443.3300		323	863.4635	6683.6392
162	1207.8368	6445.5242				



Масштаб 1:2000  
район Раменки города Москвы  
Лист 2 из 6



**УСЛОВНЫЕ ОБОЗНАЧЕНИЯ:**  
**ГРАНИЦЫ:**  
подготовки проекта планировки территории образующих, измененных и сохраняемых земельных участков

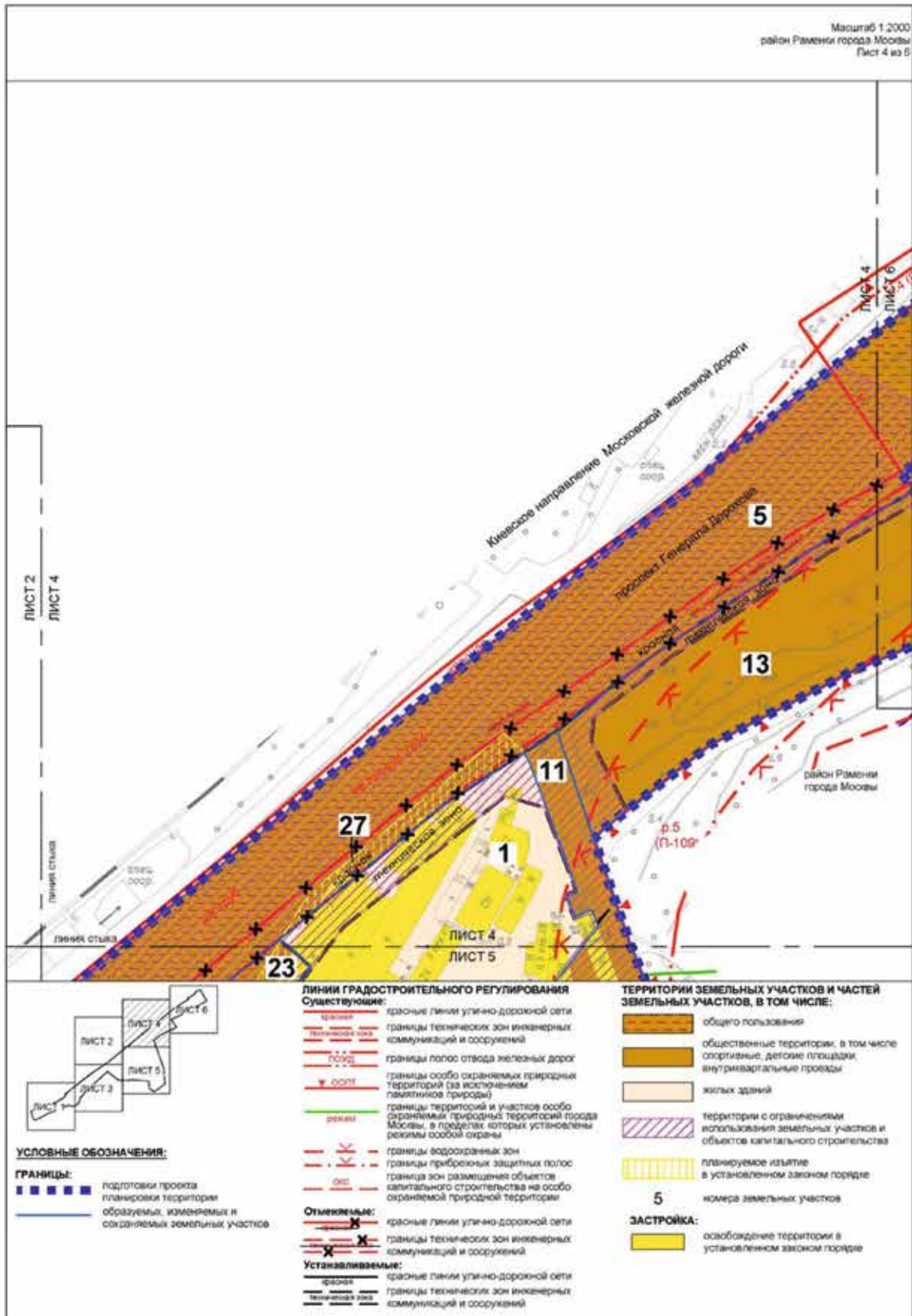
**ЛИНИИ ГРАДОСТРОИТЕЛЬНОГО РЕГУЛИРОВАНИЯ**

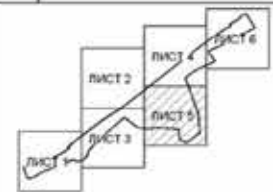
- Существующие:**
- красные линии улично-дорожной сети
  - границы технических зон инженерных коммуникаций и сооружений
  - границы полос отвода железных дорог
- Отменяемые:**
- красные линии улично-дорожной сети
  - границы технических зон инженерных коммуникаций и сооружений
- Устанавливаемые:**
- красные линии улично-дорожной сети
  - границы технических зон инженерных коммуникаций и сооружений
  - границы зон внутри-уличных пешеходных переходов

**ТЕРРИТОРИИ ЗЕМЕЛЬНЫХ УЧАСТКОВ И ЧАСТЕЙ ЗЕМЕЛЬНЫХ УЧАСТКОВ, В ТОМ ЧИСЛЕ:**

- общего пользования
  - общественные территории, в том числе спортивные, детские площадки, внутриквартальные проезды
  - нежилых зданий и сооружений
  - участки полос отвода железной дороги
  - территории с ограничениями использования земельных участков и объектов капитального строительства
  - предлагаемый к установлению сервитут
  - планируемое изъятие в установленном законом порядке
  - номера земельных участков
- ЗАСТРОЙКА:**
- освобождение территории в установленном законом порядке





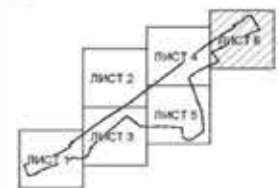


**УСЛОВНЫЕ ОБОЗНАЧЕНИЯ:**  
**ГРАНИЦЫ:**  
подготовки проекта планировки территории образуемых, изменяемых и сохраняемых земельных участков

**ЛИНИИ ГРАДОСТРОИТЕЛЬНОГО РЕГУЛИРОВАНИЯ**  
**Существующие:**  
красные линии улично-дорожной сети  
границы технических зон инженерных коммуникаций и сооружений  
границы полос отвода железных дорог  
границы особо охраняемых природных территорий (за исключением памятников природы)  
границы территорий и участков особо охраняемых природных территорий города Москвы, в пределах которых установлены режимы особой охраны  
границы водохранимых зон  
границы прибрежных защитных полос  
границы береговых полос  
**Отменяемые:**  
красные линии улично-дорожной сети  
границы технических зон инженерных коммуникаций и сооружений  
**Устанавливаемые:**  
красные линии улично-дорожной сети  
границы технических зон инженерных коммуникаций и сооружений

**ТЕРРИТОРИИ ЗЕМЕЛЬНЫХ УЧАСТКОВ И ЧАСТЕЙ ЗЕМЕЛЬНЫХ УЧАСТКОВ, В ТОМ ЧИСЛЕ:**  
общего пользования  
общественные территории, в том числе спортивные, детские площадки, внутриквартальные проезды  
нежилых зданий и сооружений  
жилых зданий  
территории с ограничениями использования земельных участков и объектов капитального строительства  
планируемое изъятие в установленном законом порядке  
5 номера земельных участков  
**ЗАСТРОЙКА:**  
освобождение территории в установленном законом порядке





**УСЛОВНЫЕ ОБОЗНАЧЕНИЯ:**

**ГРАНИЦЫ:**  
 подготовка проекта планировки территории образуемых, изменяемых и сохраняемых земельных участков

- ЛИНИИ ГРАДОСТРОИТЕЛЬНОГО РЕГУЛИРОВАНИЯ Существующие:**
- красная линия улично-дорожной сети
  - границы технических зон инженерных коммуникаций и сооружений
  - границы зон внеуличных пешеходных переходов
  - границы полос отвода железных дорог
  - границы особо охраняемых природных территорий (за исключением памятников природы)
  - границы территорий и участков особо охраняемых природных территорий города Москвы, в пределах которых установлены режимы особой охраны
  - границы водоохраных зон
  - границы прибрежных защитных полос
  - границы береговых полос
  - красные линии, обозначающие границы территорий общего пользования, предназначенных и используемых для размещения объектов дорожно-мостового строительства (путепроводы, мосты, туннели, эстакады и другие подобные сооружения)
  - ООПТ
  - ООС

- Отменяемые:**
- границы зон размещения объектов капитального строительства на особо охраняемой природной территории
  - красные линии улично-дорожной сети
  - границы технических зон инженерных коммуникаций и сооружений
- Устанавливаемые:**
- красные линии улично-дорожной сети
  - границы технических зон инженерных коммуникаций и сооружений
- ТЕРРИТОРИИ ЗЕМЕЛЬНЫХ УЧАСТКОВ И ЧАСТЕЙ ЗЕМЕЛЬНЫХ УЧАСТКОВ, В ТОМ ЧИСЛЕ:**
- общего пользования
  - общественные территории, в том числе спортивные, детские площадки, внутриквартальные проезды
  - нежилых зданий и сооружений
  - территории с ограничениями использования земельных участков и объектов капитального строительства
- 5  
номера земельных участков

## О внесении изменений в постановление Правительства Москвы от 28 марта 2017 г. № 120-ПП

Постановление Правительства Москвы от 28 июня 2022 года № 1195-ПП

В соответствии с Градостроительным кодексом Российской Федерации, Законом города Москвы от 25 июня 2008 г. № 28 «Градостроительный кодекс города Москвы», постановлениями Правительства Москвы от 7 апреля 2009 г. № 270-ПП «О создании Городской комиссии по вопросам градостроительства, землепользования и застройки при Правительстве Москвы и об утверждении положений о Городской и окружной комиссиях по вопросам градостроительства, землепользования и застройки при Правительстве Москвы», от 22 марта 2022 г. № 438-ПП «О реализации положений пункта 2 статьи 7 Федерального закона от 14 марта 2022 г. № 58-ФЗ «О внесении изменений в отдельные законодательные акты Российской Федерации» **Правительство Москвы постановляет:**

1. Внести изменения в постановление Правительства Москвы от 28 марта 2017 г. № 120-ПП «Об утверждении правил землепользования и застройки города Москвы»:

1.1. Карту градостроительного зонирования «Границы территориальных зон и виды разрешенного использования земельных участков и объектов капитального строительства. Юго-Западный административный округ города Москвы» раздела 1 книги 8 территориальной ча-

сти правил землепользования и застройки приложения к постановлению дополнить изображением территориальной зоны согласно приложению 1 к настоящему постановлению.

1.2. Карту градостроительного зонирования «Границы территориальных зон, подзон территориальных зон и предельные параметры разрешенного строительства, реконструкции объектов капитального строительства. Юго-Западный административный округ города Москвы» раздела 1 книги 8 территориальной части правил землепользования и застройки приложения к постановлению дополнить изображением территориальной зоны согласно приложению 2 к настоящему постановлению.

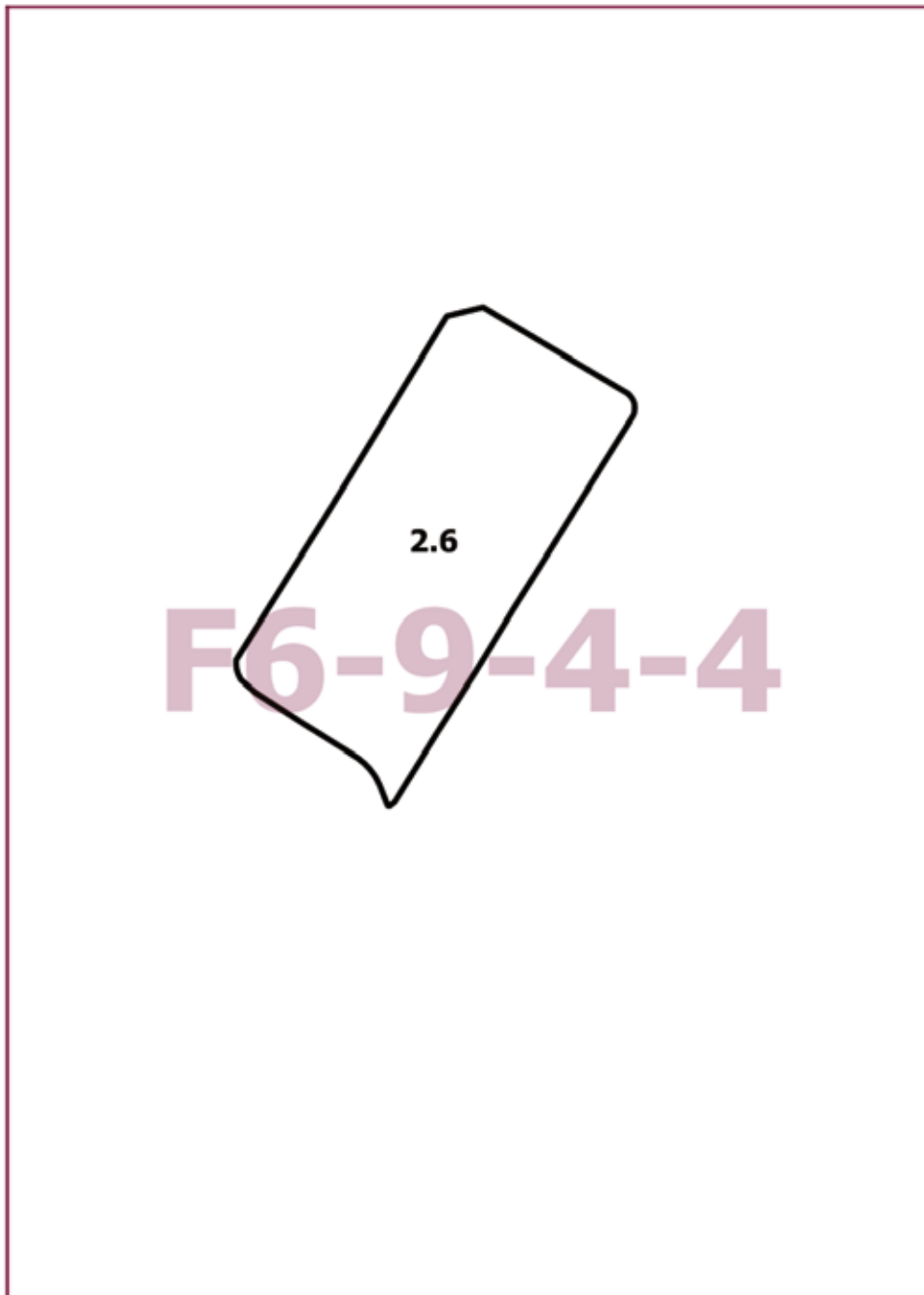
2. Контроль за выполнением настоящего постановления возложить на заместителя Мэра Москвы в Правительстве Москвы по вопросам градостроительной политики и строительства Бочкарева А.Ю.

Мэр Москвы **С.С.Собянин**

**Приложение 1**  
*к постановлению Правительства Москвы  
от 28 июня 2022 г. № 1195-ПП*

**Внесение изменения в приложение к постановлению Правительства Москвы  
от 28 марта 2017 г. № 120-ПП**

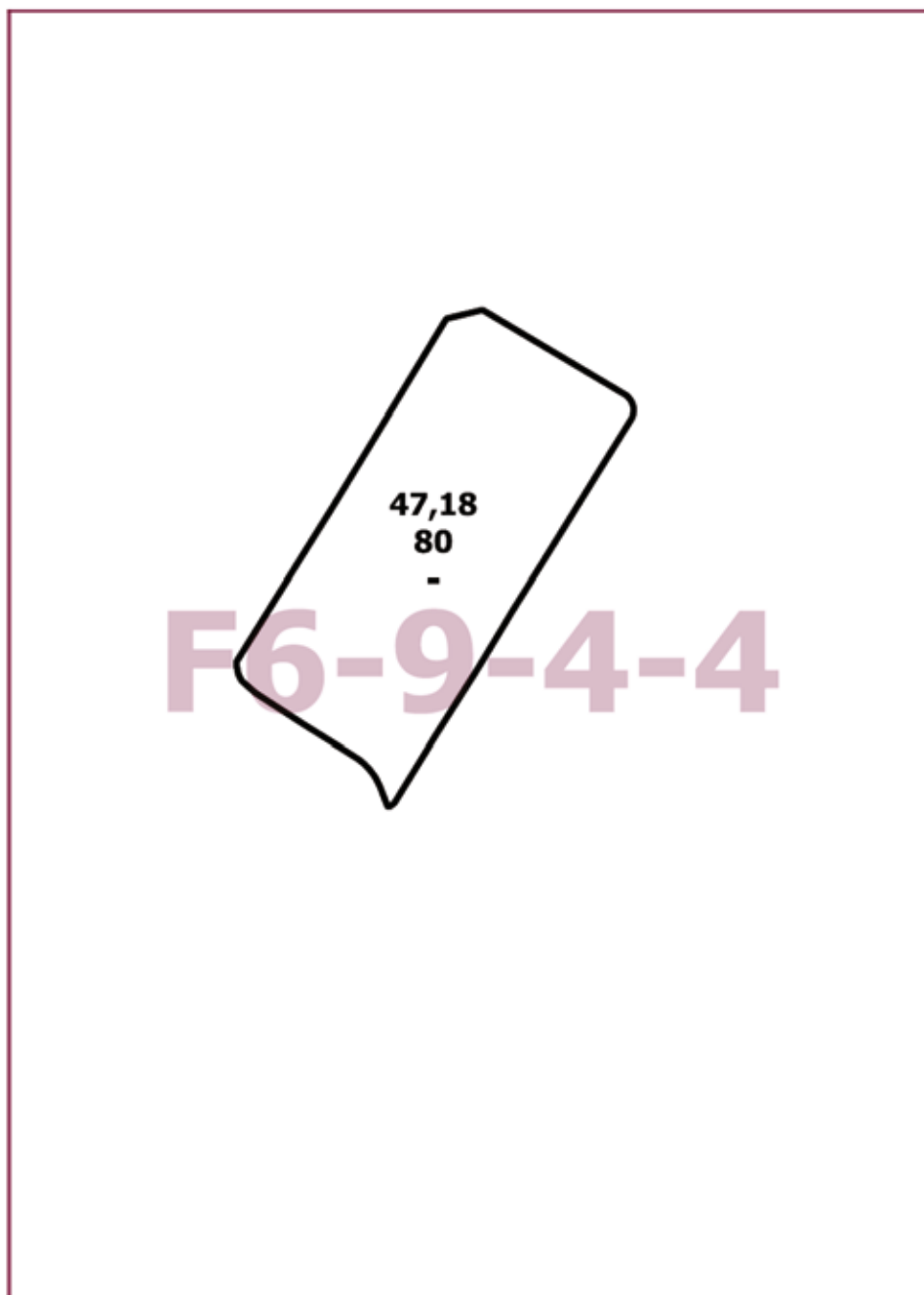
Книга 8  
Карта градостроительного зонирования  
Границы территориальных зон и виды разрешенного использования  
земельных участков и объектов капитального строительства  
Юго-Западный административный округ города Москвы



Приложение 2  
к постановлению Правительства Москвы  
от 28 июня 2022 г. № 1195-ПП

**Внесение изменения в приложение к постановлению Правительства Москвы  
от 28 марта 2017 г. № 120-ПП**

Книга 8  
Карта градостроительного зонирования  
Границы территориальных зон, подзон территориальных зон и предельные параметры  
разрешенного строительства, реконструкции объектов капитального строительства  
Юго-Западный административный округ города Москвы



## О внесении изменений в постановление Правительства Москвы от 28 марта 2017 г. № 120-ПП

Постановление Правительства Москвы от 28 июня 2022 года № 1196-ПП

В соответствии с Градостроительным кодексом Российской Федерации, Законом города Москвы от 25 июня 2008 г. № 28 «Градостроительный кодекс города Москвы», постановлениями Правительства Москвы от 7 апреля 2009 г. № 270-ПП «О создании Городской комиссии по вопросам градостроительства, землепользования и застройки при Правительстве Москвы и об утверждении положений о Городской и окружной комиссиях по вопросам градостроительства, землепользования и застройки при Правительстве Москвы», от 22 марта 2022 г. № 438-ПП «О реализации положений пункта 2 статьи 7 Федерального закона от 14 марта 2022 г. № 58-ФЗ «О внесении изменений в отдельные законодательные акты Российской Федерации» **Правительство Москвы постановляет:**

1. Внести изменения в постановление Правительства Москвы от 28 марта 2017 г. № 120-ПП «Об утверждении правил землепользования и застройки города Москвы»:

1.1. Карту градостроительного зонирования «Границы территориальных зон и виды разрешенного использования земельных участков и объектов капитального строительства. Поселение Киевский города Москвы» раздела 1 книги 13 территориальной части правил землепользования и застройки приложения к постановлению дополнить изображением территориальной зоны согласно приложению 1 к настоящему постановлению.

1.2. Карту градостроительного зонирования «Границы территориальных зон, подзон территориальных зон и предельные параметры разрешенного строительства, реконструкции объектов капитального строительства. Поселение Киевский города Москвы» раздела 1 книги 13 территориальной части правил землепользования и застройки приложения к постановлению дополнить изображением территориальной зоны согласно приложению 2 к настоящему постановлению.

1.3. Подраздел 2.2 раздела 2 книги 13 территориальной части правил землепользования и застройки приложения к постановлению дополнить подразделом в редакции согласно приложению 3 к настоящему постановлению.

1.4. Карту градостроительного зонирования «Территории, в границах которых предусматривается осуществление деятельности по комплексному развитию территории» раздела 1 книги 14 территориальной части правил землепользования и застройки приложения к постановлению дополнить изображением территории поселения Киевский города Москвы согласно приложению 4 к настоящему постановлению.

1.5. Раздел 2 книги 14 территориальной части правил землепользования и застройки приложения к постановлению дополнить подразделом в редакции согласно приложению 5 к настоящему постановлению.

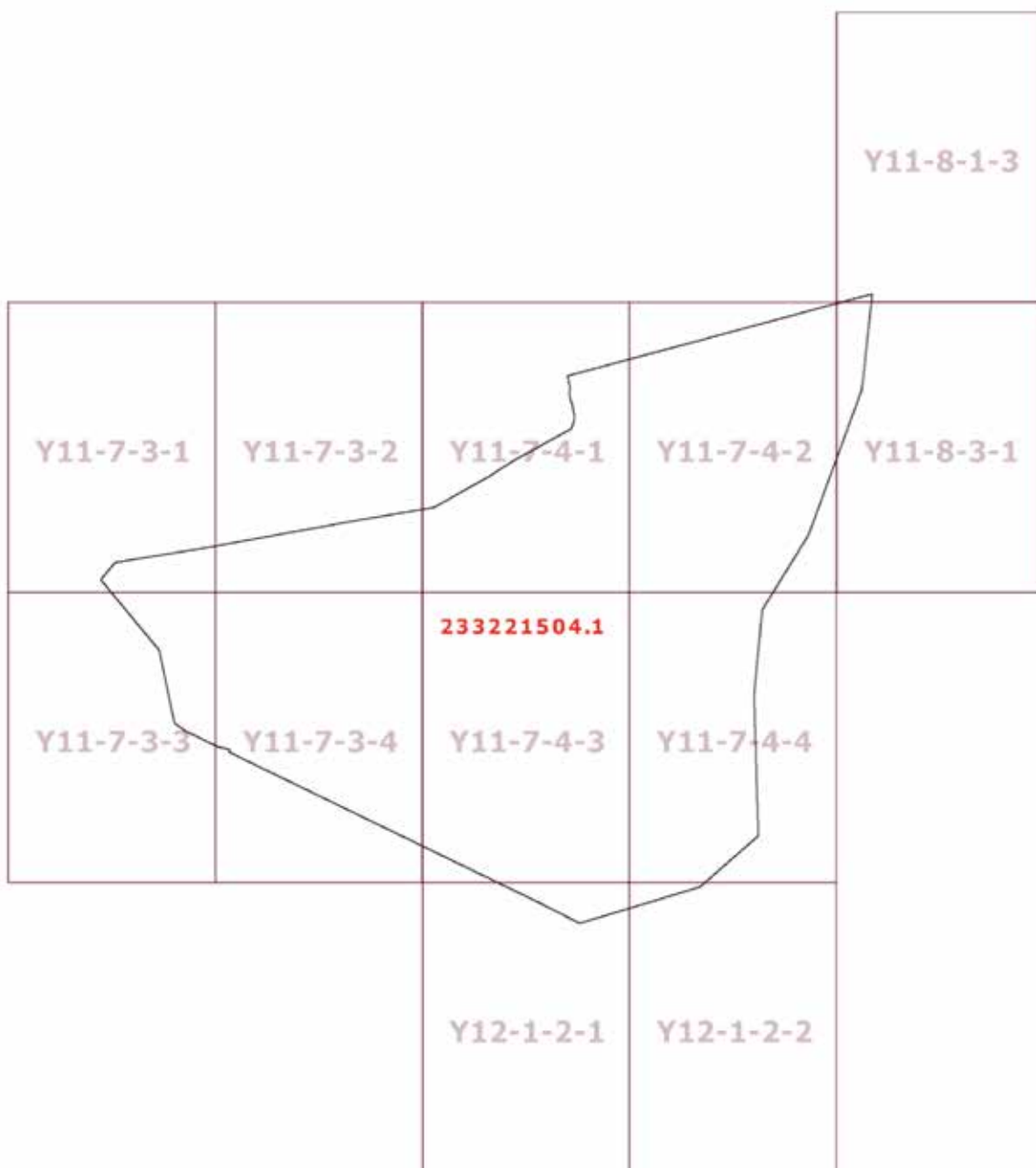
2. Контроль за выполнением настоящего постановления возложить на заместителя Мэра Москвы в Правительстве Москвы по вопросам градостроительной политики и строительства Бочкарева А.Ю.

Мэр Москвы **С.С.Собянин**

Приложение 1  
к постановлению Правительства Москвы  
от 28 июня 2022 г. № 1196-ПП

**Внесение изменения в приложение к постановлению Правительства Москвы  
от 28 марта 2017 г. № 120-ПП**

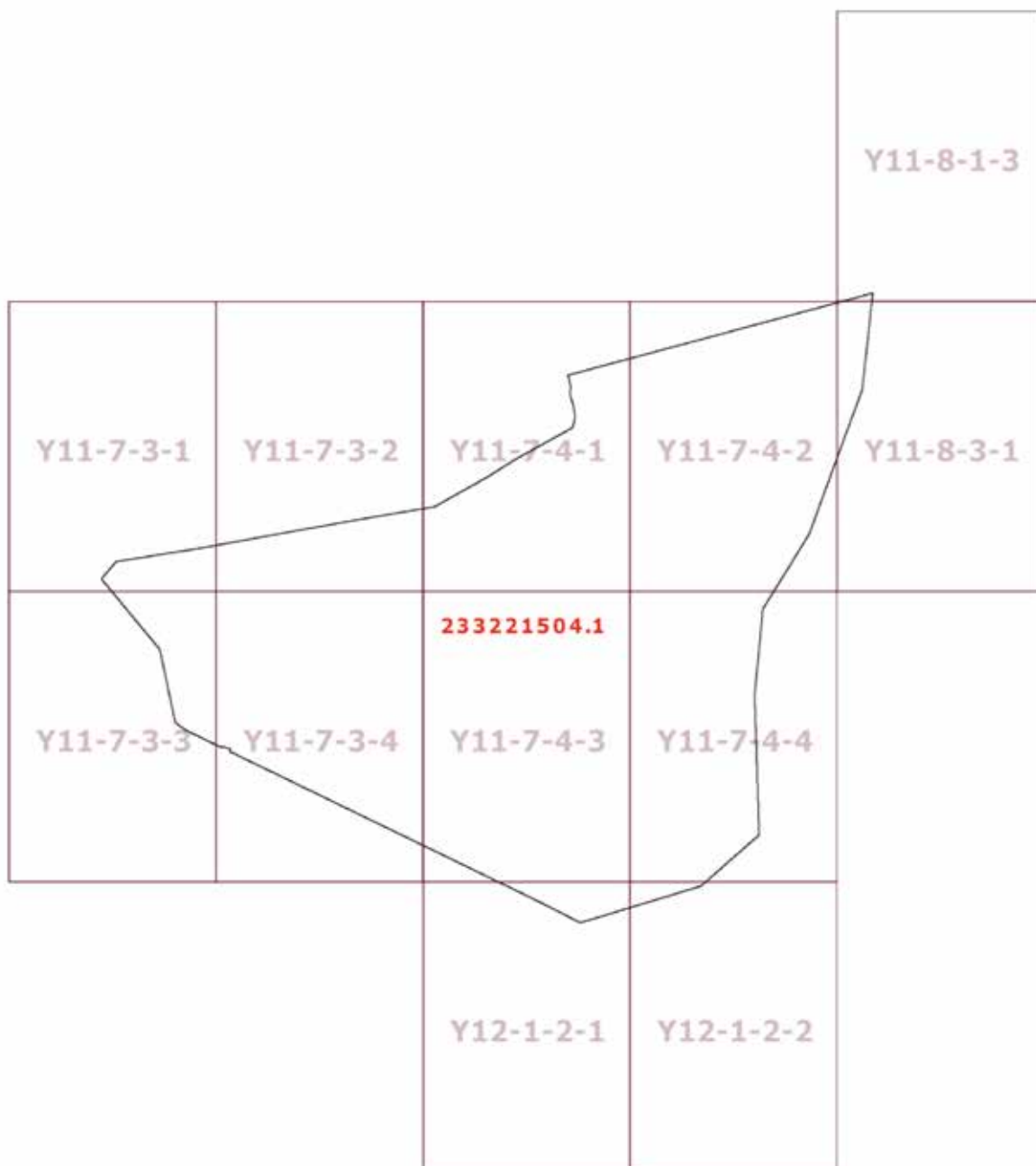
Книга 13  
Троицкий административный округ города Москвы  
Карта градостроительного зонирования  
Границы территориальных зон и виды разрешенного использования  
земельных участков и объектов капитального строительства  
поселение Киевский города Москвы



Приложение 2  
к постановлению Правительства Москвы  
от 28 июня 2022 г. № 1196-ПП

Внесение изменения в приложение к постановлению Правительства Москвы  
от 28 марта 2017 г. № 120-ПП

Книга 13  
Троицкий административный округ города Москвы  
Карта градостроительного зонирования  
Границы территориальных зон, подзон территориальных зон и предельные параметры  
разрешенного строительства, реконструкции объектов капитального строительства  
поселение Киевский города Москвы



## Приложение 3

к постановлению Правительства Москвы  
от 28 июня 2022 г. № 1196-ПП

**Внесение изменения в приложение к постановлению Правительства Москвы  
от 28 марта 2017 г. № 120-ПП**

Книга 13

Троицкий административный округ города Москвы

2.2. на территории поселения Киевский города Москвы

## Пункт 13

Территориальная зона	233221504.1
Основные виды разрешенного использования	<p>1.2. Выращивание зерновых и иных сельскохозяйственных культур. 1.3. Овощеводство. 1.4. Выращивание тонирующих, лекарственных, цветочных культур. 1.5. Садоводство. 1.7. Животноводство. 1.8. Скотоводство. 1.9. Звероводство. 1.10. Птицеводство. 1.11. Свиноводство. 1.12. Пчеловодство. 1.13. Рыбоводство. 1.14. Научное обеспечение сельского хозяйства. 1.15. Хранение и переработка сельскохозяйственной продукции. 1.16. Ведение личного подсобного хозяйства на полевых участках. 1.17. Питомники. 1.18. Обеспечение сельскохозяйственного производства. 1.19. Сенокосение. 1.20. Выпас сельскохозяйственных животных. 3.1. Коммунальное обслуживание. 3.1.1. Предоставление коммунальных услуг. 3.1.2. Административные здания организаций, обеспечивающих предоставление коммунальных услуг. 3.2.1. Дома социального обслуживания. 3.2.2. Оказание социальной помощи населению. 3.2.3. Оказание услуг связи. 3.3. Бытовое обслуживание. 3.4. здравоохранение. 3.4.1. Амбулаторно-поликлиническое обслуживание. 3.4.2. Стационарное медицинское обслуживание. 3.5. Образование и просвещение. 3.5.1. Дошкольное, начальное и среднее общее образование. 3.5.2. Среднее и высшее профессиональное образование. 3.6. Культурное развитие. 3.6.1. Объекты культурно-досуговой деятельности. 3.6.2. Парки культуры и отдыха. 3.7. Религиозное использование. 3.7.1. Осуществление религиозных обрядов. 3.7.2. Религиозное управление и образование. 3.9. Обеспечение научной деятельности. 3.9.1. Обеспечение деятельности в области гидрометеорологии и смежных с ней областях. 3.9.2. Проведение научных исследований. 3.9.3. Проведение научных испытаний. 3.10. Ветеринарное обслуживание. 3.10.1. Амбулаторное ветеринарное обслуживание. 3.10.2. Приюты для животных. 4.1. Деловое управление.</p>



	<p>4.2. Объекты торговли (торговые центры, торгово-развлекательные центры (комплексы)).</p> <p>4.3. Рынки.</p> <p>4.4. Магазины.</p> <p>4.5. Банковская и страховая деятельность.</p> <p>4.6. Общественное питание.</p> <p>4.8.1. Развлекательные мероприятия.</p> <p>4.9. Служебные гаражи.</p> <p>4.10. Выставочно-ярмарочная деятельность.</p> <p>5.1.1. Обеспечение спортивно-зрелищных мероприятий.</p> <p>5.1.2. Обеспечение занятий спортом в помещениях.</p> <p>5.1.3. Площадки для занятий спортом.</p> <p>5.1.4. Оборудованные площадки для занятий спортом.</p> <p>5.1.5. Водный спорт.</p> <p>5.1.6. Авиационный спорт.</p> <p>5.3. Охота и рыбалка.</p> <p>5.4. Причалы для маломерных судов.</p> <p>5.5. Поля для гольфа или конных прогулок.</p> <p>6.3. Легкая промышленность.</p> <p>6.4. Пищевая промышленность.</p> <p>6.6. Строительная промышленность.</p> <p>6.7. Энергетика.</p> <p>6.8. Связь.</p> <p>6.9. Склад.</p> <p>6.11. Целлюлозно-бумажная промышленность.</p> <p>6.12. Научно-производственная деятельность.</p> <p>8.0. Обеспечение обороны и безопасности.</p> <p>8.1. Обеспечение вооруженных сил.</p> <p>8.3. Обеспечение внутреннего правопорядка.</p> <p>9.1. Охрана природных территорий.</p> <p>11.0. Водные объекты.</p> <p>12.0. Земельные участки (территории) общего пользования.</p> <p>12.0.1. Улично-дорожная сеть.</p> <p>12.0.2. Благоустройство территории</p>
Условно разрешенные виды использования	
Вспомогательные виды	
Максимальный процент застройки (%)	Не установлен
Высота застройки (м)	35
Плотность застройки (тыс. кв. м/га)	15
Минимальные и (или) максимальные размеры земельных участков (га)	Минимальный – 91,7684. Максимальный – 91,7684
Иные показатели	

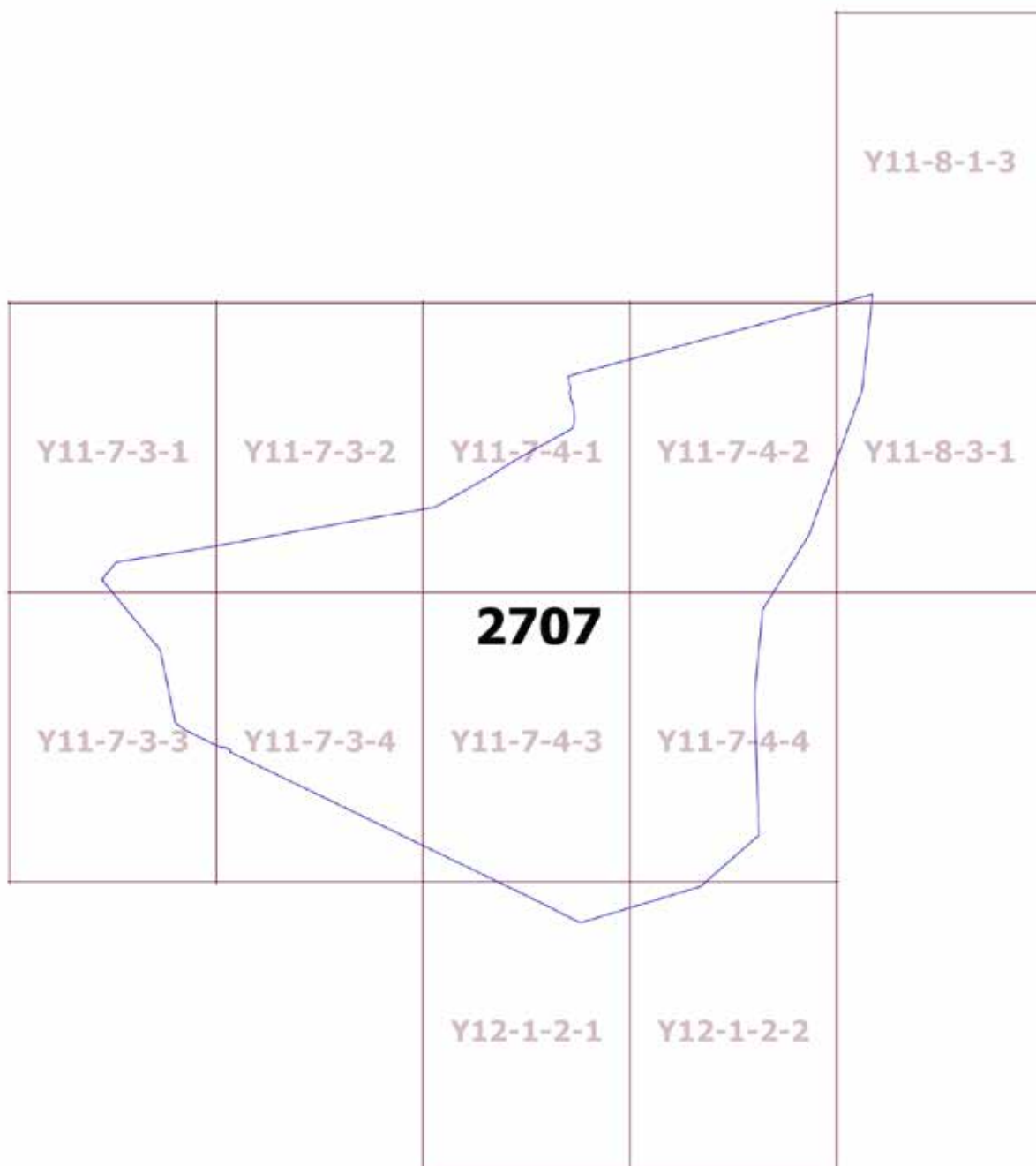
Приложение 4  
к постановлению Правительства Москвы  
от 28 июня 2022 г. № 1196-ПП

Внесение изменения в приложение к постановлению Правительства Москвы  
от 28 марта 2017 г. № 120-ПП

Книга 14

Карта градостроительного зонирования

Территории, в границах которых предусматривается осуществление деятельности  
по комплексному и устойчивому развитию территории



## Приложение 5

к постановлению Правительства Москвы  
от 28 июня 2022 г. № 1196-ПП

**Внесение изменений в приложение к постановлению Правительства Москвы  
от 28 марта 2017 г. № 120-ПП**

Книга 14

Пункт 133

**Комплексное развитие территории 2707**

В отношении территориальной зоны, для которой установлены виды разрешенного использования земельных участков и объектов капитального строительства с кодами **1.2, 1.3, 1.4, 1.5, 1.7, 1.8, 1.9, 1.10, 1.11, 1.12, 1.13, 1.14, 1.15, 1.16, 1.17, 1.18, 1.19, 1.20, 3.1, 3.1.1, 3.1.2, 3.2.1, 3.2.2, 3.2.3, 3.3, 3.4, 3.4.1, 3.4.2, 3.5, 3.5.1, 3.5.2, 3.6, 3.6.1, 3.6.2, 3.7, 3.7.1, 3.7.2, 3.9, 3.9.1, 3.9.2, 3.9.3, 3.10, 3.10.1, 3.10.2, 4.1, 4.2, 4.3, 4.4, 4.5, 4.6, 4.8.1, 4.9, 4.10, 5.1.1, 5.1.2, 5.1.3, 5.1.4, 5.1.5, 5.1.6, 5.3, 5.4, 5.5, 6.3, 6.4, 6.6, 6.7, 6.8, 6.9, 6.11, 6.12, 8.0, 8.1, 8.3, 9.1, 12.0, 12.0.1, 12.0.2**

Минимально допустимые уровни обеспеченности территории

Транспортная инфраструктура	В соответствии с нормативами			
		Наименование показателя (единицы измерения)	Производственные объекты	Общественные объекты
Коммунальная инфраструктура	Водопотребление	Усредненные расчетные показатели удельного водопотребления в сутки на 1 кв.м общей площади застройки, л/(сутки * кв.м)	2,6, дополнительное водопотребление для нужд промышленного производства определяется в зависимости от технологии	5
	Водоотведение	Коэффициент стока	0,8	0,7
		Объем поверхностных вод, поступающих на очистку (куб.м с 1 га территории)	70	60
	Теплоснабжение	Средний удельный показатель расхода тепла (отопление, вентиляция, горячее водоснабжение – среднечасовое, не более), (ккал/(час * кв.м)	50,4 на 1 кв.м общей площади застройки	44,5 на 1 кв.м общей площади застройки
	Электроснабжение	Средний удельный показатель расхода электроэнергии на 1 кв.м общей площади застройки в функциональной зоне (не более), кВт/кв.м	Определяется в зависимости от технологии производства	0,078

Расчетные показатели максимально допустимого уровня территориальной доступности указанных объектов для населения в отношении территорий, подлежащих комплексному развитию

Социальная инфраструктура	Амбулаторно-поликлинические объекты	Следует размещать на территории предприятия
	Аптеки	
	Столовые, кафетерии, буфеты	
Транспортная инфраструктура	Остановочные пункты наземного городского пассажирского транспорта	Не более 400 м от проходной предприятий в производственных и коммунально-складских зонах
	Въезд на территорию	Не менее двух въездов для предприятий с площадками размером более 5 га

## О внесении изменений в постановление Правительства Москвы от 28 марта 2017 г. № 120-ПП

Постановление Правительства Москвы от 28 июня 2022 года № 1197-ПП

В соответствии с Градостроительным кодексом Российской Федерации, Законом города Москвы от 25 июня 2008 г. № 28 «Градостроительный кодекс города Москвы», постановлениями Правительства Москвы от 7 апреля 2009 г. № 270-ПП «О создании Городской комиссии по вопросам градостроительства, землепользования и застройки при Правительстве Москвы и об утверждении положений о Городской и окружной комиссиях по вопросам градостроительства, землепользования и застройки при Правительстве Москвы», от 22 марта 2022 г. № 438-ПП «О реализации положений пункта 2 статьи 7 Федерального закона от 14 марта 2022 г. № 58-ФЗ «О внесении изменений в отдельные законодательные акты Российской Федерации» **Правительство Москвы постановляет:**

1. Внести изменения в постановление Правительства Москвы от 28 марта 2017 г. № 120-ПП «Об утверждении правил землепользования и застройки города Москвы»:

1.1. Карту градостроительного зонирования «Границы территориальных зон и виды разрешенного использования земельных участков и объектов капитального строительства. Поселение Первомайское города Москвы» раздела 1 книги 13 территориальной части правил землепользования и застройки приложения к постановлению дополнить изображением территориальной зоны согласно приложению 1 к настоящему постановлению.

1.2. Карту градостроительного зонирования «Границы территориальных зон, подзон территориальных зон и предельные параметры разрешенного строительства, реконструкции объектов капитального строительства. Поселение Первомайское города Москвы» раздела 1 книги 13 территориальной части правил землепользования и застройки приложения к постановлению дополнить изображением территориальной зоны согласно приложению 2 к настоящему постановлению.

2. Контроль за выполнением настоящего постановления возложить на заместителя Мэра Москвы в Правительстве Москвы по вопросам градостроительной политики и строительства Бочкарева А.Ю.

Мэр Москвы **С.С.Собянин**

**Приложение 1**  
*к постановлению Правительства Москвы  
от 28 июня 2022 г. № 1197-ПП*

**Внесение изменения в приложение к постановлению Правительства Москвы  
от 28 марта 2017 г. № 120-ПП**

Книга 13  
Троицкий административный округ города Москвы  
Карта градостроительного зонирования  
Границы территориальных зон и виды разрешенного использования  
земельных участков и объектов капитального строительства  
поселение Первомайское города Москвы

**B9-5-2-1**

**2.6, 2.7,  
2.7.1,  
3.1.1,  
5.1.3,  
12.0.1,  
12.0.2**

**Приложение 2**  
к постановлению Правительства Москвы  
от 28 июня 2022 г. № 1197-ПП

**Внесение изменения в приложение к постановлению Правительства Москвы  
от 28 марта 2017 г. № 120-ПП**

Книга 13

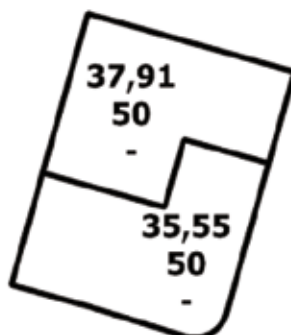
Троицкий административный округ города Москвы

Карта градостроительного зонирования

Границы территориальных зон, подзон территориальных зон и предельные параметры  
разрешенного строительства, реконструкции объектов капитального строительства

поселение Первомайское города Москвы

**B9-5-2-1**



## О внесении изменений в постановление Правительства Москвы от 28 марта 2017 г. № 120-ПП

Постановление Правительства Москвы от 28 июня 2022 года № 1198-ПП

В соответствии с Градостроительным кодексом Российской Федерации, Законом города Москвы от 25 июня 2008 г. № 28 «Градостроительный кодекс города Москвы», постановлениями Правительства Москвы от 7 апреля 2009 г. № 270-ПП «О создании Городской комиссии по вопросам градостроительства, землепользования и застройки при Правительстве Москвы и об утверждении положений о Городской и окружной комиссиях по вопросам градостроительства, землепользования и застройки при Правительстве Москвы», от 22 марта 2022 г. № 438-ПП «О реализации положений пункта 2 статьи 7 Федерального закона от 14 марта 2022 г. № 58-ФЗ «О внесении изменений в отдельные законодательные акты Российской Федерации» **Правительство Москвы постановляет:**

1. Внести изменения в постановление Правительства Москвы от 28 марта 2017 г. № 120-ПП «Об утверждении правил землепользования и застройки города Москвы»:

1.1. Карту градостроительного зонирования «Границы территориальных зон и виды разрешенного использования земельных участков и объектов капитального строительства. Юго-Восточный административный округ города Москвы» раздела 1 книги 6 территориальной части правил землепользования и застройки приложения к постановлению дополнить изображениями территориальных зон согласно приложению 1 к настоящему постановлению.

1.2. Карту градостроительного зонирования «Границы территориальных зон, подзон территориальных зон и предельные параметры разрешенного строительства, реконструкции объектов капитального строительства. Юго-Восточный административный округ города Москвы» раздела 1 книги 6 территориальной части правил землепользования и застройки приложения к постановлению дополнить изображениями территориальных зон согласно приложению 2 к настоящему постановлению.

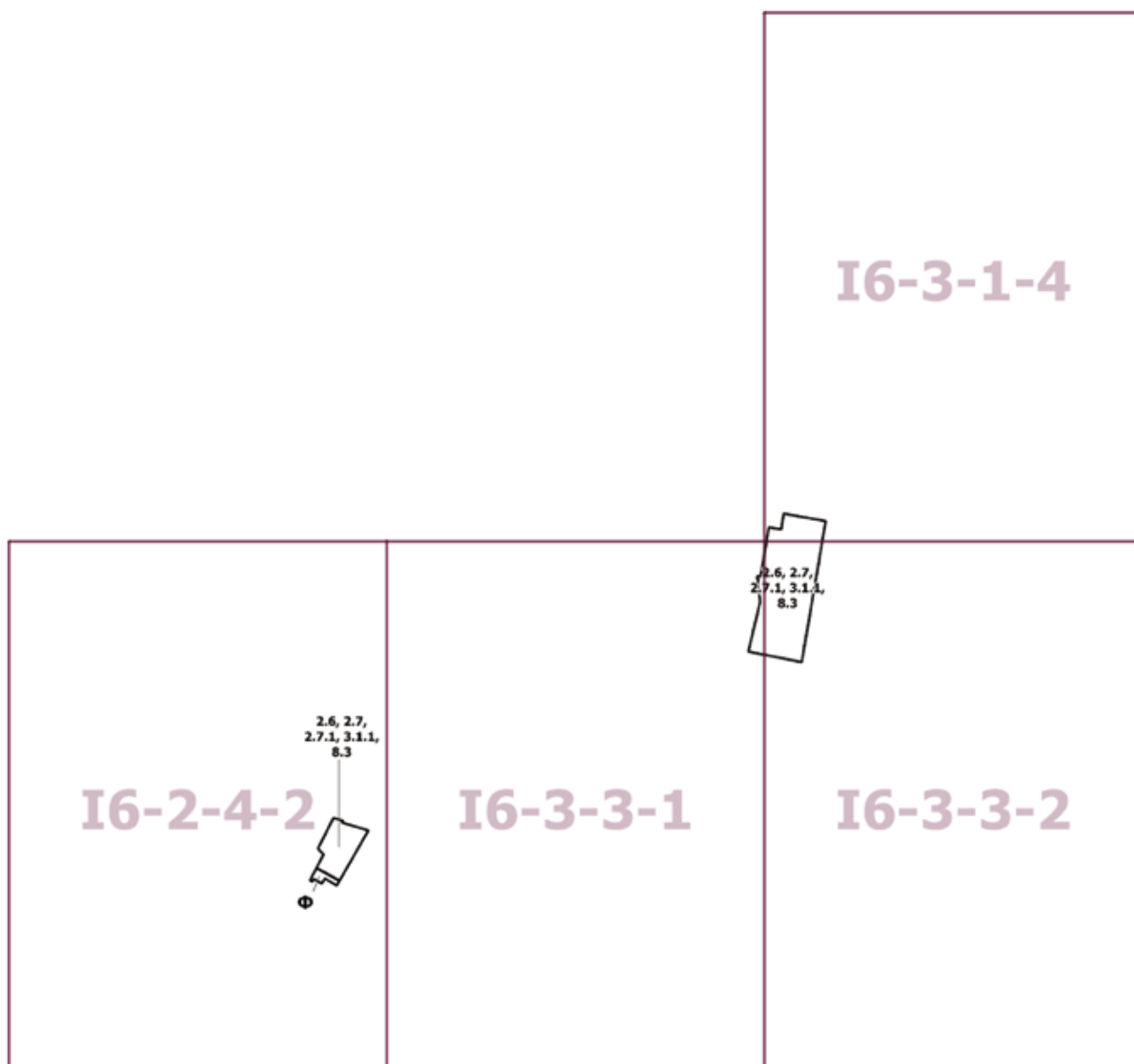
2. Контроль за выполнением настоящего постановления возложить на заместителя Мэра Москвы в Правительстве Москвы по вопросам градостроительной политики и строительства Бочкарева А.Ю.

Мэр Москвы **С.С.Собянин**

Приложение 1  
к постановлению Правительства Москвы  
от 28 июня 2022 г. № 1198-ПП

**Внесение изменений в приложение к постановлению Правительства Москвы  
от 28 марта 2017 г. № 120-ПП**

Книга 6  
Карта градостроительного зонирования  
Границы территориальных зон и виды разрешенного использования  
земельных участков и объектов капитального строительства  
Юго-Восточный административный округ города Москвы





Приложение 2  
к постановлению Правительства Москвы  
от 28 июня 2022 г. № 1198-ПП

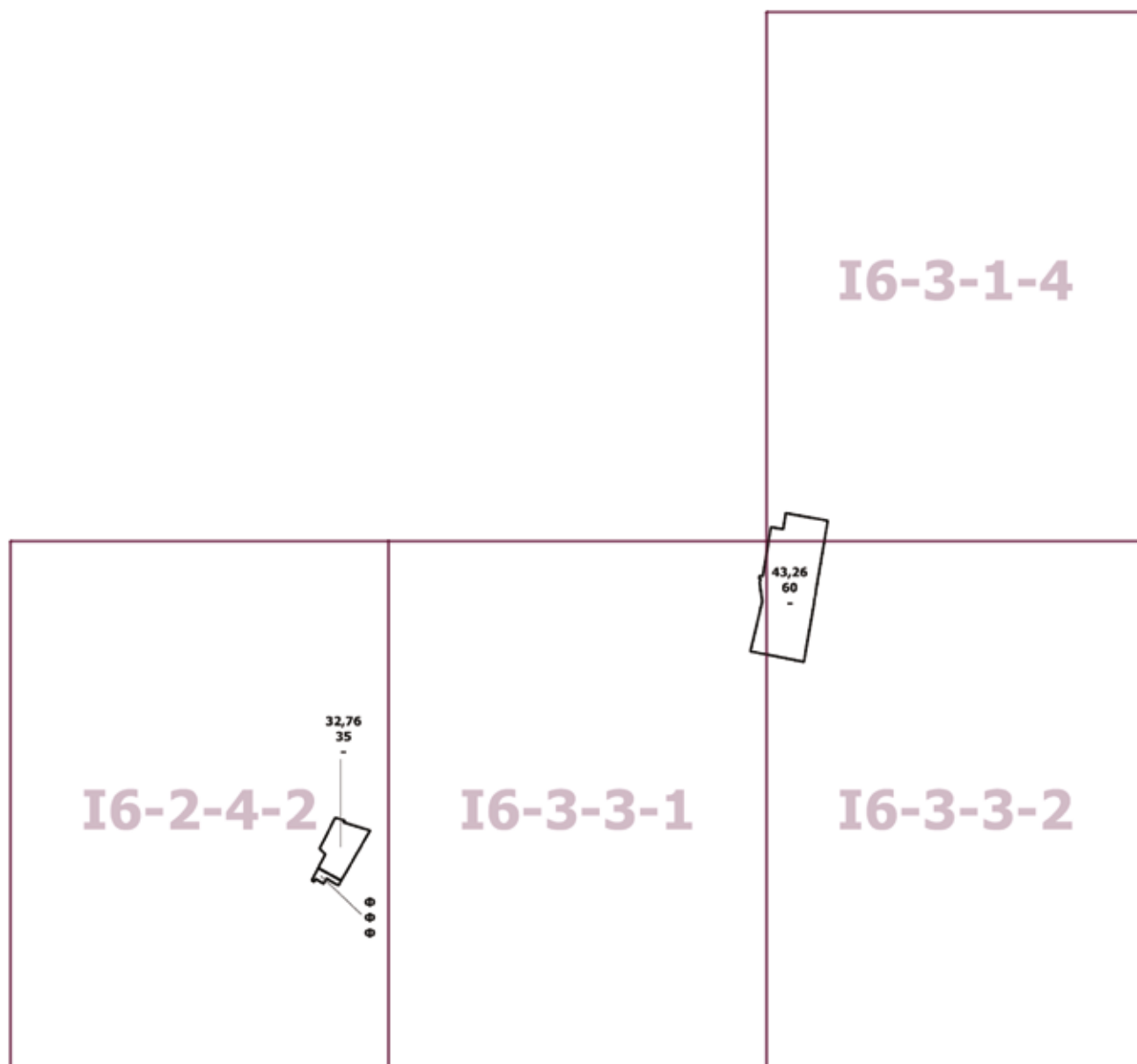
**Внесение изменений в приложение к постановлению Правительства Москвы  
от 28 марта 2017 г. № 120-ПП**

Книга 6

Карта градостроительного зонирования

Границы территориальных зон, подзон территориальных зон и предельные параметры  
разрешенного строительства, реконструкции объектов капитального строительства

Юго-Восточный административный округ города Москвы



## О внесении изменений в постановление Правительства Москвы от 28 марта 2017 г. № 120-ПП

Постановление Правительства Москвы от 28 июня 2022 года № 1199-ПП

В соответствии с Градостроительным кодексом Российской Федерации, Законом города Москвы от 25 июня 2008 г. № 28 «Градостроительный кодекс города Москвы», постановлениями Правительства Москвы от 7 апреля 2009 г. № 270-ПП «О создании Городской комиссии по вопросам градостроительства, землепользования и застройки при Правительстве Москвы и об утверждении положений о Городской и окружной комиссиях по вопросам градостроительства, землепользования и застройки при Правительстве Москвы», от 22 марта 2022 г. № 438-ПП «О реализации положений пункта 2 статьи 7 Федерального закона от 14 марта 2022 г. № 58-ФЗ «О внесении изменений в отдельные законодательные акты Российской Федерации» **Правительство Москвы постановляет:**

1. Внести изменения в постановление Правительства Москвы от 28 марта 2017 г. № 120-ПП «Об утверждении правил землепользования и застройки города Москвы»:

1.1. Карту градостроительного зонирования «Границы территориальных зон и виды разрешенного использования земельных участков и объектов капитального строительства. Юго-Западный административный округ города Москвы» раздела 1 книги 8 территориальной части правил землепользования и застройки приложения к постановлению дополнить изображением территориальной зоны согласно приложению 1 к настоящему постановлению.

1.2. Карту градостроительного зонирования «Границы территориальных зон, подзон территориальных зон и предельные параметры разрешенного строительства, реконструкции объектов капитального строительства. Юго-Западный административный округ города Москвы» раздела 1 книги 8 территориальной части правил землепользования и застройки приложения к постановлению дополнить изображением территориальной зоны согласно приложению 2 к настоящему постановлению.

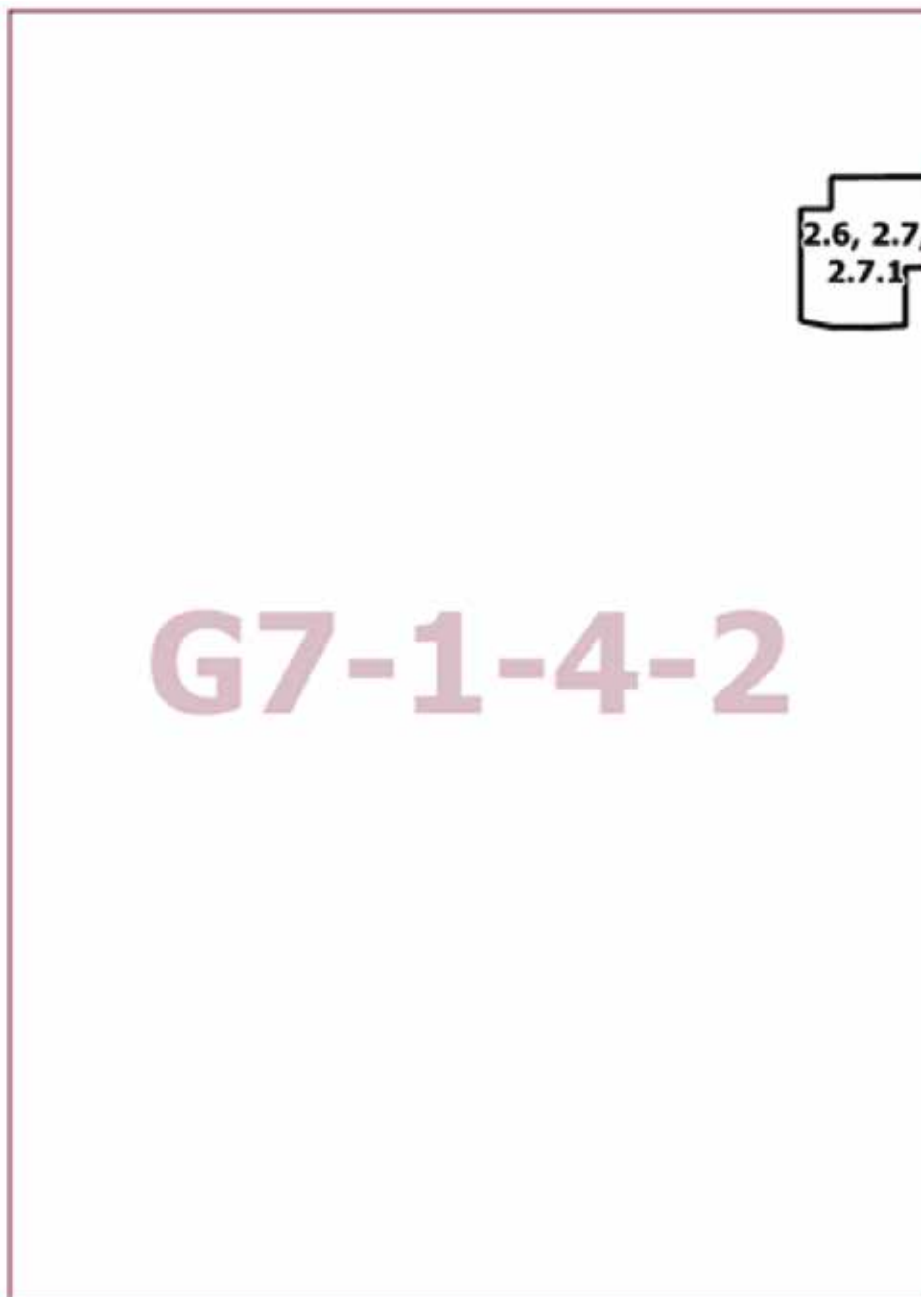
2. Контроль за выполнением настоящего постановления возложить на заместителя Мэра Москвы в Правительстве Москвы по вопросам градостроительной политики и строительства Бочкарева А.Ю.

Мэр Москвы **С.С.Собянин**

**Приложение 1**  
*к постановлению Правительства Москвы  
от 28 июня 2022 г. № 1199-ПП*

**Внесение изменения в приложение к постановлению Правительства Москвы  
от 28 марта 2017 г. № 120-ПП**

Книга 8  
Карта градостроительного зонирования  
Границы территориальных зон и виды разрешенного использования  
земельных участков и объектов капитального строительства  
Юго-Западный административный округ города Москвы



**Приложение 2**  
*к постановлению Правительства Москвы  
от 28 июня 2022 г. № 1199-ПП*

**Внесение изменения в приложение к постановлению Правительства Москвы  
от 28 марта 2017 г. № 120-ПП**

Книга 8

Карта градостроительного зонирования

Границы территориальных зон, подзон территориальных зон и предельные параметры  
разрешенного строительства, реконструкции объектов капитального строительства  
Юго-Западный административный округ города Москвы



## **О внесении изменений в постановление Правительства Москвы от 28 марта 2017 г. № 120-ПП**

Постановление Правительства Москвы от 28 июня 2022 года № 1200-ПП

В соответствии с Градостроительным кодексом Российской Федерации, Законом города Москвы от 25 июня 2008 г. № 28 «Градостроительный кодекс города Москвы», постановлениями Правительства Москвы от 7 апреля 2009 г. № 270-ПП «О создании Городской комиссии по вопросам градостроительства, землепользования и застройки при Правительстве Москвы и об утверждении положений о Городской и окружной комиссиях по вопросам градостроительства, землепользования и застройки при Правительстве Москвы», от 22 марта 2022 г. № 438-ПП «О реализации положений пункта 2 статьи 7 Федерального закона от 14 марта 2022 г. № 58-ФЗ «О внесении изменений в отдельные законодательные акты Российской Федерации» **Правительство Москвы постановляет:**

1. Внести изменения в постановление Правительства Москвы от 28 марта 2017 г. № 120-ПП «Об утверждении правил землепользования и застройки города Москвы»:

1.1. Карту градостроительного зонирования «Границы территориальных зон и виды разрешенного использования земельных участков и объектов капитального строительства. Северо-Восточный административный округ города Москвы» раздела 1 книги 4 территориальной части правил землепользования и застройки приложения к постановлению дополнить изображениями территориальных зон согласно приложению 1 к настоящему постановлению.

1.2. Карту градостроительного зонирования «Границы территориальных зон, подзон территориальных зон и предельные параметры разрешенного строительства, реконструкции объектов капитального строительства. Северо-Восточный административный округ города Москвы» раздела 1 книги 4 территориальной части правил землепользования и застройки приложения к постановлению дополнить изображениями территориальных зон согласно приложению 2 к настоящему постановлению.

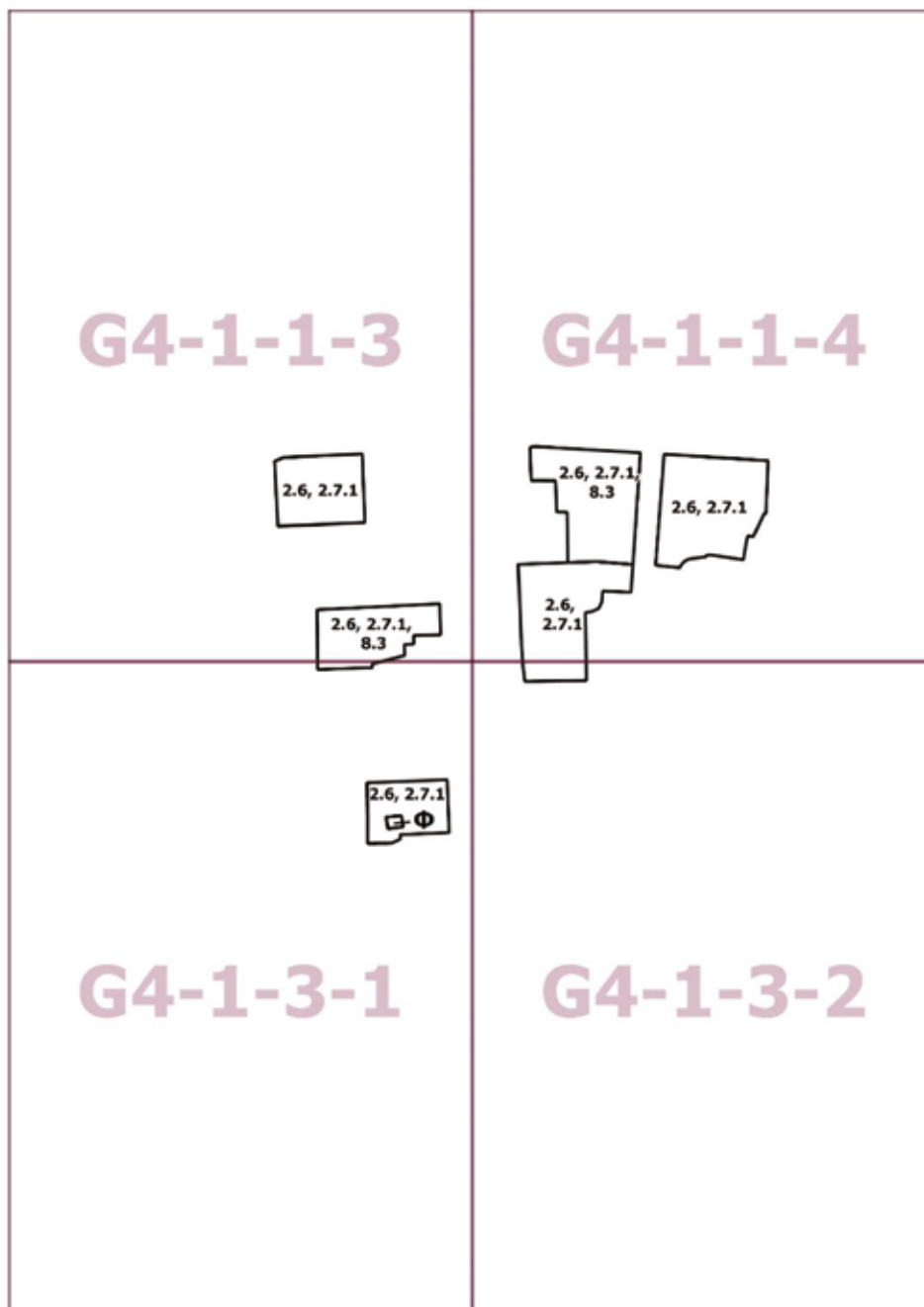
2. Контроль за выполнением настоящего постановления возложить на заместителя Мэра Москвы в Правительстве Москвы по вопросам градостроительной политики и строительства Бочкарева А.Ю.

Мэр Москвы **С.С.Собянин**

Приложение 1  
к постановлению Правительства Москвы  
от 28 июня 2022 г. № 1200-ПП

Внесение изменений в приложение к постановлению Правительства Москвы  
от 28 марта 2017 г. № 120-ПП

Книга 4  
Карта градостроительного зонирования  
Границы территориальных зон и виды разрешенного использования  
земельных участков и объектов капитального строительства  
Северо-Восточный административный округ города Москвы



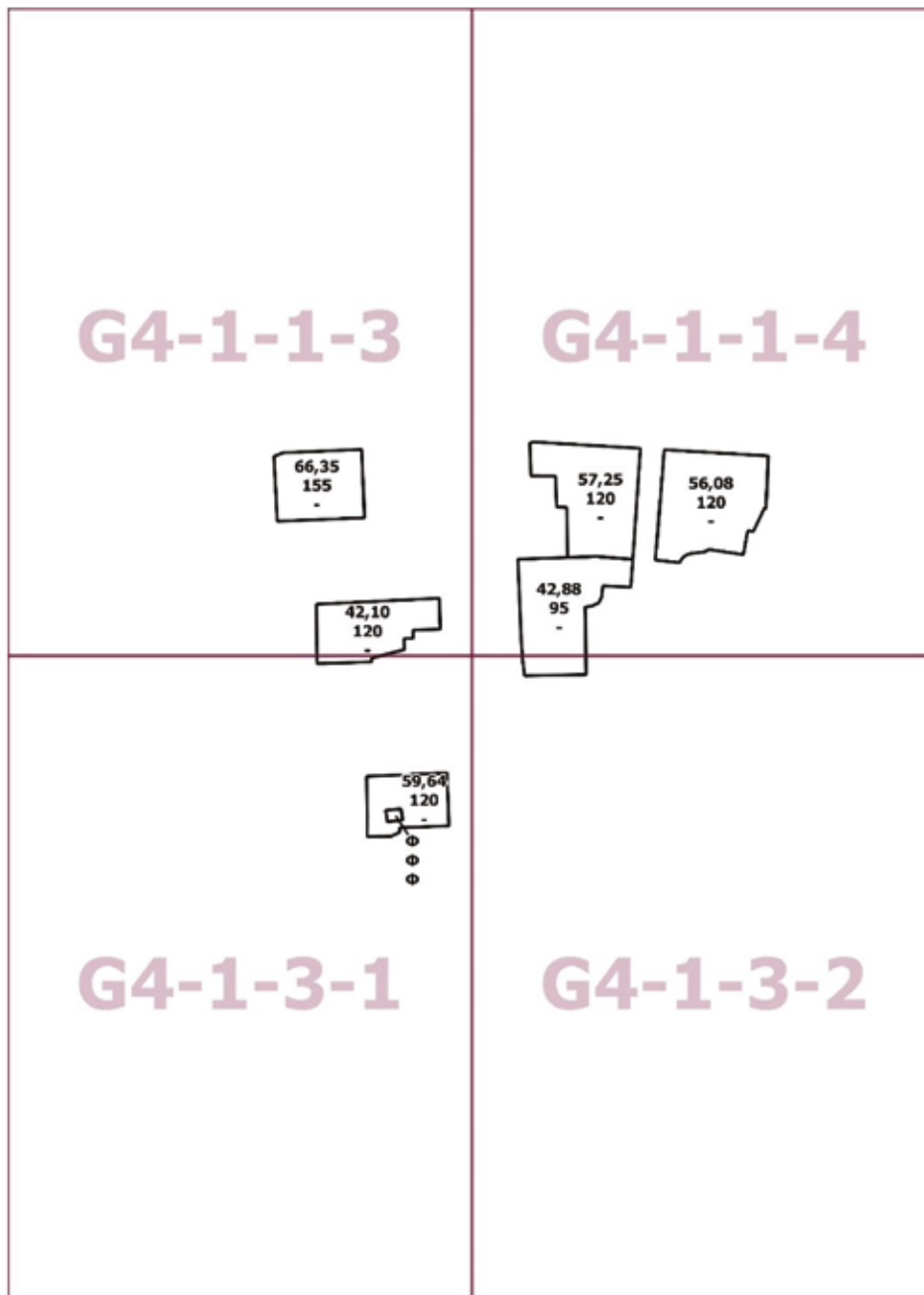
Приложение 2  
к постановлению Правительства Москвы  
от 28 июня 2022 г. № 1200-ПП

Внесение изменений в приложение к постановлению Правительства Москвы  
от 28 марта 2017 г. № 120-ПП

Книга 4

Карта градостроительного зонирования

Границы территориальных зон, подзон территориальных зон и предельные параметры разрешенного строительства, реконструкции объектов капитального строительства Северо-Восточный административный округ города Москвы



## О внесении изменений в постановление Правительства Москвы от 28 марта 2017 г. № 120-ПП

Постановление Правительства Москвы от 28 июня 2022 года № 1201-ПП

В соответствии с Градостроительным кодексом Российской Федерации, Законом города Москвы от 25 июня 2008 г. № 28 «Градостроительный кодекс города Москвы», постановлениями Правительства Москвы от 7 апреля 2009 г. № 270-ПП «О создании Городской комиссии по вопросам градостроительства, землепользования и застройки при Правительстве Москвы и об утверждении положений о Городской и окружной комиссиях по вопросам градостроительства, землепользования и застройки при Правительстве Москвы», от 22 марта 2022 г. № 438-ПП «О реализации положений пункта 2 статьи 7 Федерального закона от 14 марта 2022 г. № 58-ФЗ «О внесении изменений в отдельные законодательные акты Российской Федерации» **Правительство Москвы постановляет:**

1. Внести изменения в постановление Правительства Москвы от 28 марта 2017 г. № 120-ПП «Об утверждении правил землепользования и застройки города Москвы»:

1.1. Карту градостроительного зонирования «Границы территориальных зон и виды разрешенного использования земельных участков и объектов капитального строительства. Восточный административный округ города Москвы» раздела 1 книги 5 территориальной части правил землепользования и застройки приложения к постановлению дополнить изображениями территориальных зон согласно приложению 1 к настоящему постановлению.

1.2. Карту градостроительного зонирования «Границы территориальных зон, подзон территориальных зон и предельные параметры разрешенного строительства, реконструкции объектов капитального строительства. Восточный административный округ города Москвы» раздела 1 книги 5 территориальной части правил землепользования и застройки приложения к постановлению дополнить изображениями территориальных зон согласно приложению 2 к настоящему постановлению.

2. Контроль за выполнением настоящего постановления возложить на заместителя Мэра Москвы в Правительстве Москвы по вопросам градостроительной политики и строительства Бочкарева А.Ю.

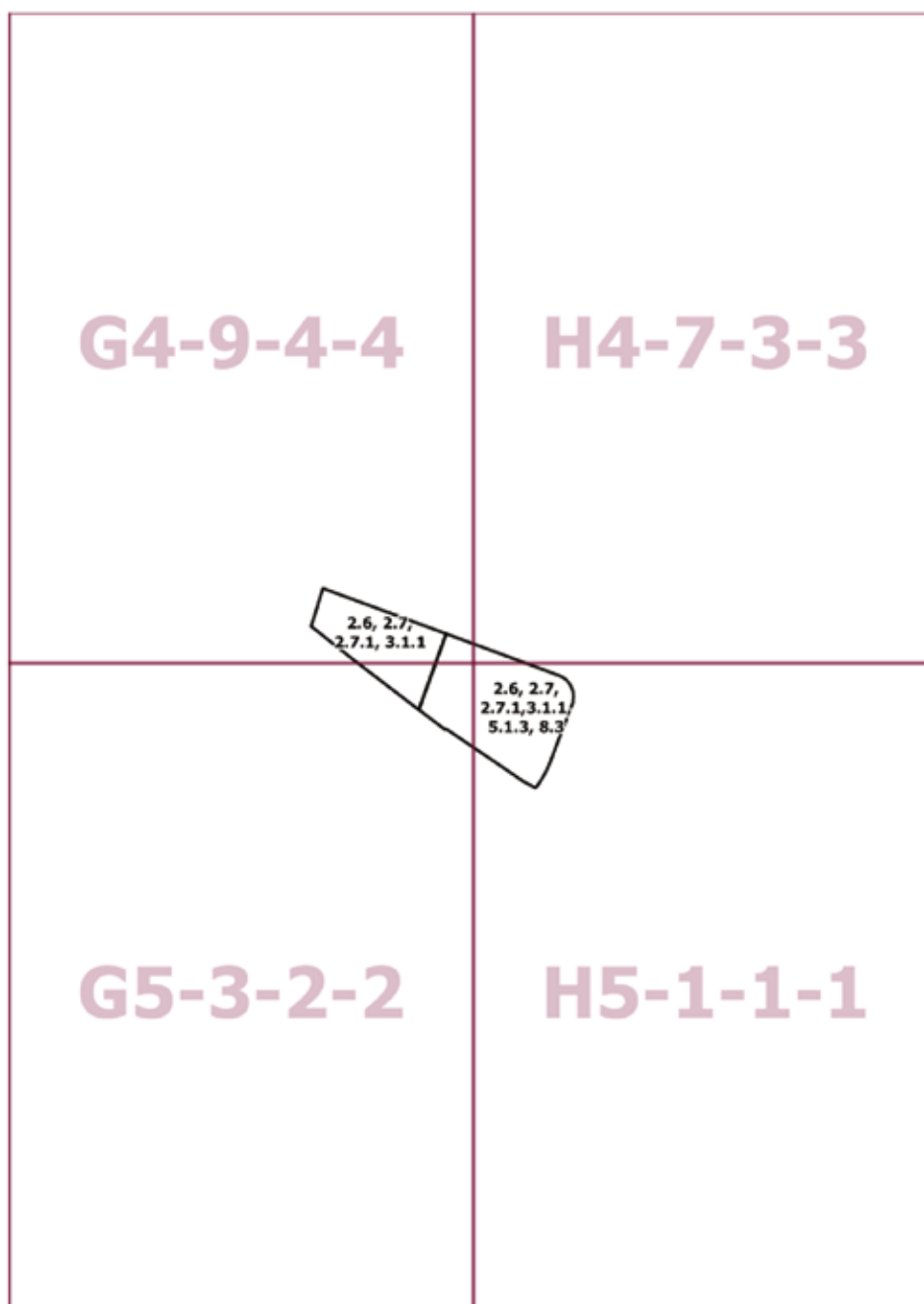
Мэр Москвы **С.С.Собянин**



**Приложение 1**  
к постановлению Правительства Москвы  
от 28 июня 2022 г. № 1201-ПП

**Внесение изменений в приложение к постановлению Правительства Москвы  
от 28 марта 2017 г. № 120-ПП**

Книга 5  
Карта градостроительного зонирования  
Границы территориальных зон и виды разрешенного использования  
земельных участков и объектов капитального строительства  
Восточный административный округ города Москвы



**Приложение 2**  
к постановлению Правительства Москвы  
от 28 июня 2022 г. № 1201-ПП

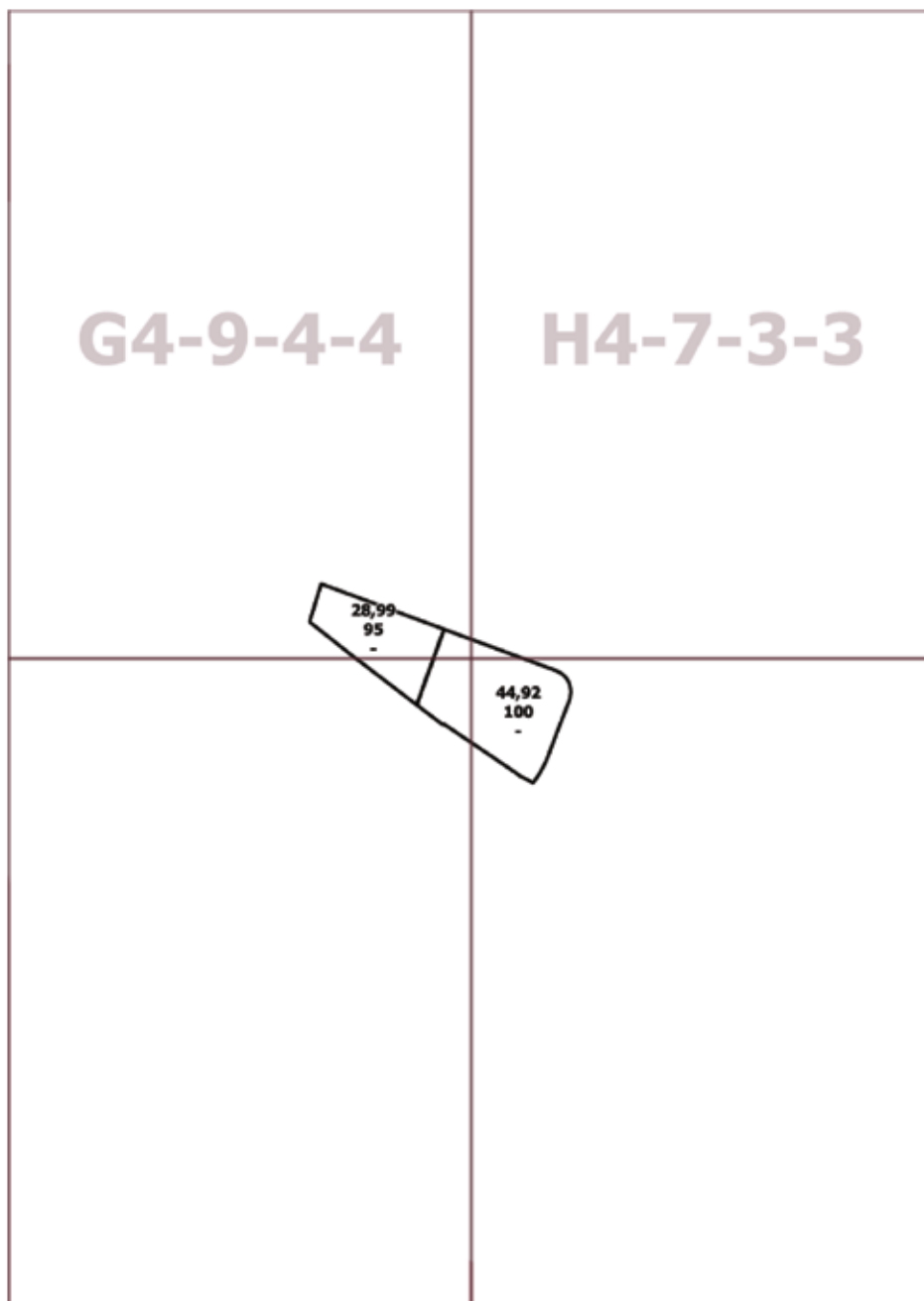
**Внесение изменений в приложение к постановлению Правительства Москвы  
от 28 марта 2017 г. № 120-ПП**

Книга 5

Карта градостроительного зонирования

Границы территориальных зон, подзон территориальных зон и предельные параметры  
разрешенного строительства, реконструкции объектов капитального строительства

Восточный административный округ города Москвы



## О внесении изменений в постановление Правительства Москвы от 28 марта 2017 г. № 120-ПП

Постановление Правительства Москвы от 28 июня 2022 года № 1202-ПП

В соответствии с Градостроительным кодексом Российской Федерации, Законом города Москвы от 25 июня 2008 г. № 28 «Градостроительный кодекс города Москвы», постановлениями Правительства Москвы от 7 апреля 2009 г. № 270-ПП «О создании Городской комиссии по вопросам градостроительства, землепользования и застройки при Правительстве Москвы и об утверждении положений о Городской и окружной комиссиях по вопросам градостроительства, землепользования и застройки при Правительстве Москвы», от 22 марта 2022 г. № 438-ПП «О реализации положений пункта 2 статьи 7 Федерального закона от 14 марта 2022 г. № 58-ФЗ «О внесении изменений в отдельные законодательные акты Российской Федерации» **Правительство Москвы постановляет:**

1. Внести изменения в постановление Правительства Москвы от 28 марта 2017 г. № 120-ПП «Об утверждении правил землепользования и застройки города Москвы»:

1.1. Карту градостроительного зонирования «Границы территориальных зон и виды разрешенного использования земельных участков и объектов капитального строительства. Северо-Восточный административный округ города Москвы» раздела 1 книги 4 территориальной части правил землепользования и застройки приложения к постановлению дополнить изображениями территориальных зон согласно приложению 1 к настоящему постановлению.

1.2. Карту градостроительного зонирования «Границы территориальных зон, подзон территориальных зон и предельные параметры разрешенного строительства, реконструкции объектов капитального строительства. Северо-Восточный административный округ города Москвы» раздела 1 книги 4 территориальной части правил землепользования и застройки приложения к постановлению дополнить изображениями территориальных зон согласно приложению 2 к настоящему постановлению.

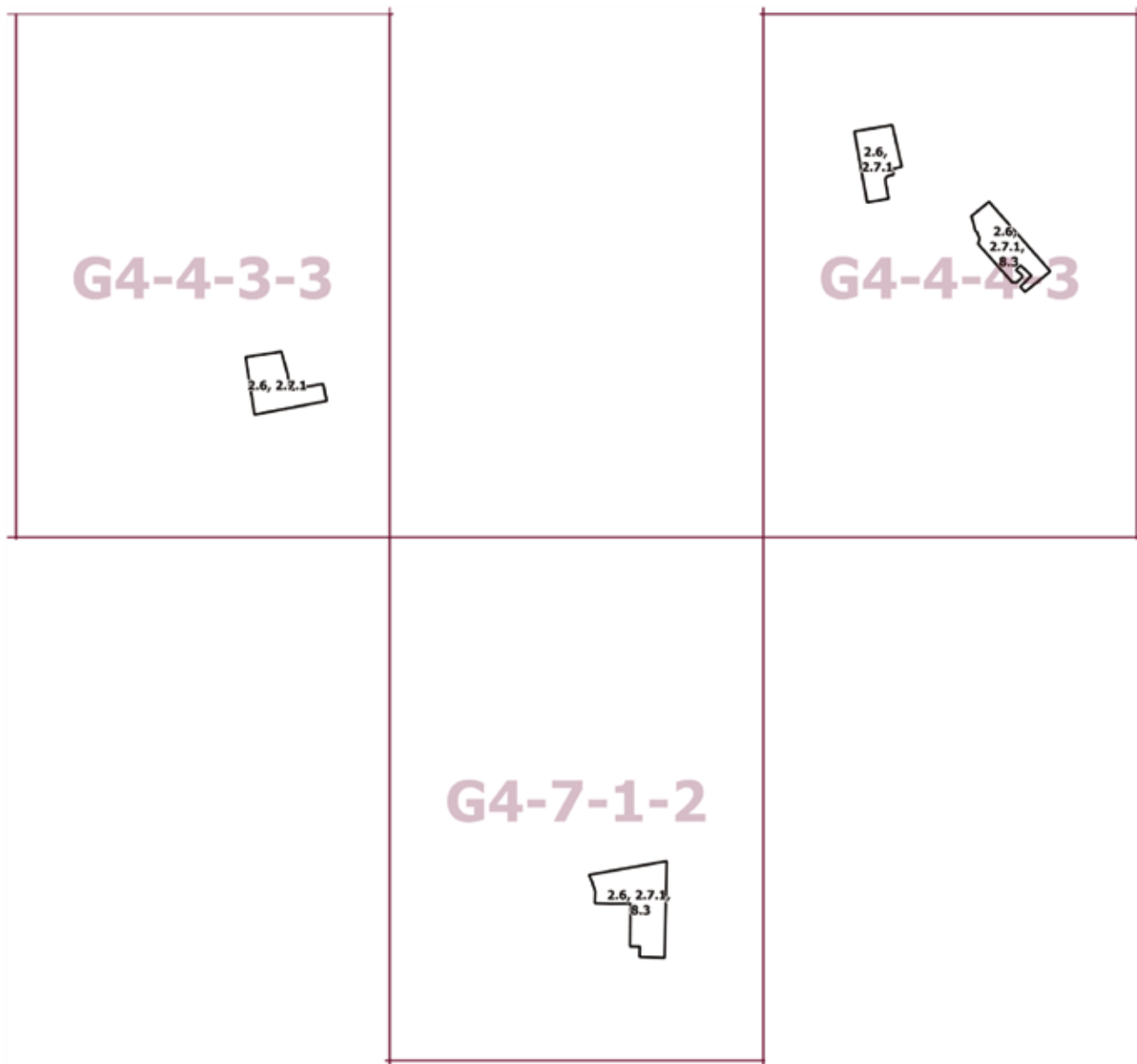
2. Контроль за выполнением настоящего постановления возложить на заместителя Мэра Москвы в Правительстве Москвы по вопросам градостроительной политики и строительства Бочкарева А.Ю.

Мэр Москвы **С.С.Собянин**

Приложение 1  
к постановлению Правительства Москвы  
от 28 июня 2022 г. № 1202-ПП

**Внесение изменений в приложение к постановлению Правительства Москвы  
от 28 марта 2017 г. № 120-ПП**

Книга 4  
Карта градостроительного зонирования  
Границы территориальных зон и виды разрешенного использования  
земельных участков и объектов капитального строительства  
Северо-Восточный административный округ города Москвы



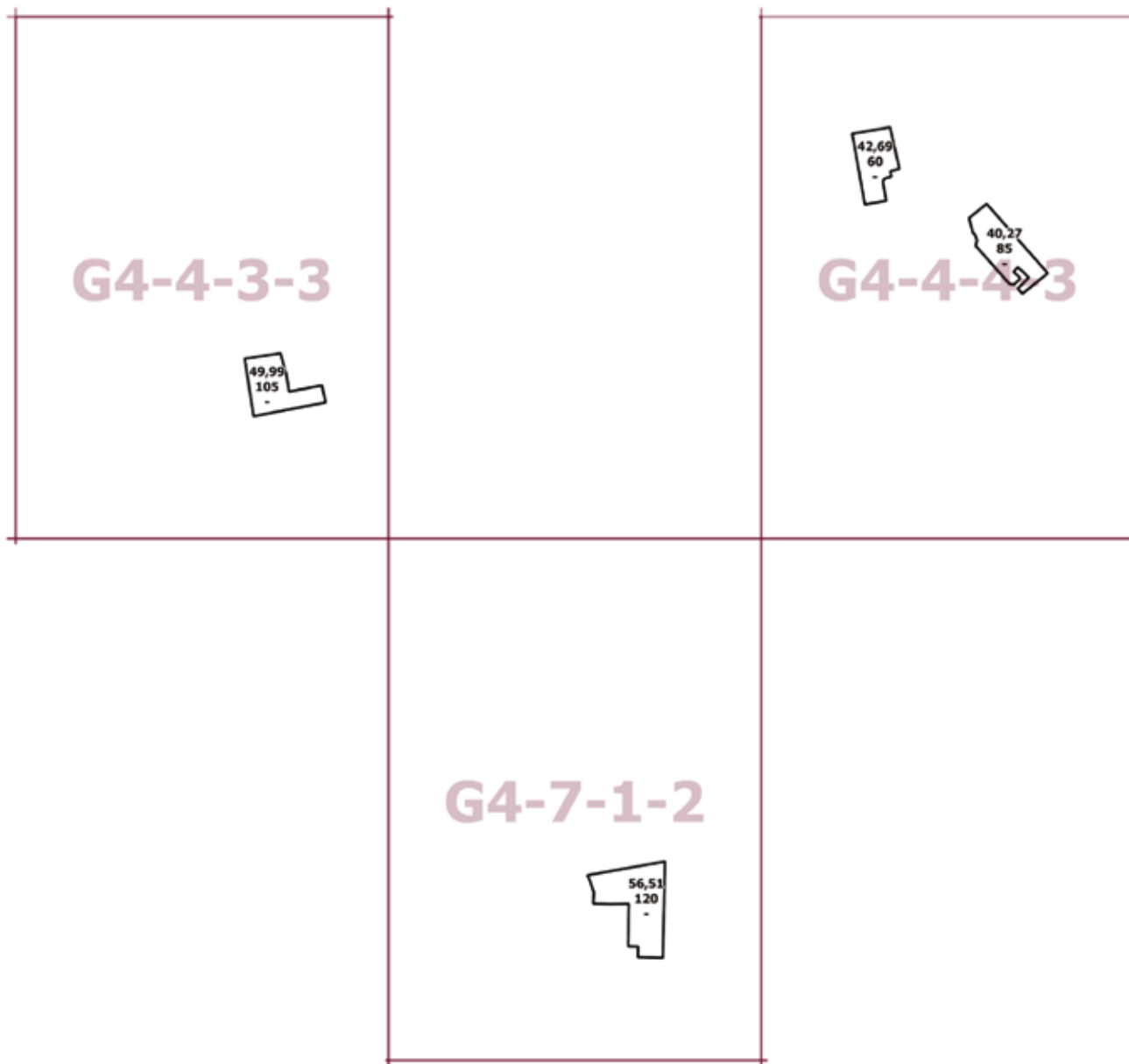
Приложение 2  
к постановлению Правительства Москвы  
от 28 июня 2022 г. № 1202-ПП

**Внесение изменений в приложение к постановлению Правительства Москвы  
от 28 марта 2017 г. № 120-ПП**

Книга 4

Карта градостроительного зонирования

Границы территориальных зон, подзон территориальных зон и предельные параметры  
разрешенного строительства, реконструкции объектов капитального строительства  
Северо-Восточный административный округ города Москвы



## О внесении изменений в постановление Правительства Москвы от 28 марта 2017 г. № 120-ПП

Постановление Правительства Москвы от 28 июня 2022 года № 1203-ПП

В соответствии с Градостроительным кодексом Российской Федерации, Законом города Москвы от 25 июня 2008 г. № 28 «Градостроительный кодекс города Москвы», постановлениями Правительства Москвы от 7 апреля 2009 г. № 270-ПП «О создании Городской комиссии по вопросам градостроительства, землепользования и застройки при Правительстве Москвы и об утверждении положений о Городской и окружной комиссиях по вопросам градостроительства, землепользования и застройки при Правительстве Москвы», от 22 марта 2022 г. № 438-ПП «О реализации положений пункта 2 статьи 7 Федерального закона от 14 марта 2022 г. № 58-ФЗ «О внесении изменений в отдельные законодательные акты Российской Федерации» **Правительство Москвы постановляет:**

1. Внести изменения в постановление Правительства Москвы от 28 марта 2017 г. № 120-ПП «Об утверждении правил землепользования и застройки города Москвы»:

1.1. Карту градостроительного зонирования «Границы территориальных зон и виды разрешенного использования земельных участков и объектов капитального строительства. Центральный административный округ города Москвы» раздела 1 книги 2 территориальной части правил землепользования и застройки приложения к постановлению дополнить изображениями территориальных зон согласно приложению 1 к настоящему постановлению.

1.2. Карту градостроительного зонирования «Границы территориальных зон, подзон территориальных зон и предельные параметры разрешенного строительства, реконструкции объектов капитального строительства. Центральный административный округ города Москвы» раздела 1 книги 2 территориальной части правил землепользования и застройки приложения к постановлению дополнить изображениями территориальных зон согласно приложению 2 к настоящему постановлению.

2. Контроль за выполнением настоящего постановления возложить на заместителя Мэра Москвы в Правительстве Москвы по вопросам градостроительной политики и строительства Бочкарева А.Ю.

Мэр Москвы **С.С.Собянин**

**Приложение 1**  
*к постановлению Правительства Москвы*  
*от 28 июня 2022 г. № 1203-ПП*

**Внесение изменений в приложение к постановлению Правительства Москвы**  
**от 28 марта 2017 г. № 120-ПП**

Книга 2  
Карта градостроительного зонирования  
Границы территориальных зон и виды разрешенного использования  
земельных участков и объектов капитального строительства  
Центральный административный округ города Москвы



**H5-7-3-1**

**Приложение 2**  
к постановлению Правительства Москвы  
от 28 июня 2022 г. № 1203-ПП

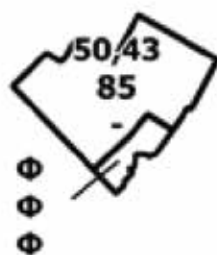
**Внесение изменений в приложение к постановлению Правительства Москвы  
от 28 марта 2017 г. № 120-ПП**

Книга 2

Карта градостроительного зонирования

Границы территориальных зон, подзон территориальных зон и предельные параметры  
разрешенного строительства, реконструкции объектов капитального строительства

Центральный административный округ города Москвы



**H5-7-3-1**



## О внесении изменений в постановление Правительства Москвы от 28 марта 2017 г. № 120-ПП

Постановление Правительства Москвы от 28 июня 2022 года № 1204-ПП

В соответствии с Градостроительным кодексом Российской Федерации, Законом города Москвы от 25 июня 2008 г. № 28 «Градостроительный кодекс города Москвы», постановлениями Правительства Москвы от 7 апреля 2009 г. № 270-ПП «О создании Городской комиссии по вопросам градостроительства, землепользования и застройки при Правительстве Москвы и об утверждении положений о Городской и окружной комиссиях по вопросам градостроительства, землепользования и застройки при Правительстве Москвы», от 22 марта 2022 г. № 438-ПП «О реализации положений пункта 2 статьи 7 Федерального закона от 14 марта 2022 г. № 58-ФЗ «О внесении изменений в отдельные законодательные акты Российской Федерации» **Правительство Москвы постановляет:**

1. Внести изменения в постановление Правительства Москвы от 28 марта 2017 г. № 120-ПП «Об утверждении правил землепользования и застройки города Москвы»:

1.1. Изображение территориальной зоны на карте градостроительного зонирования «Границы территориальных зон и виды разрешенного использования земельных участков и объектов капитального строительства. Юго-Западный административный округ города Москвы» раздела 1 книги 8 территориальной части правил землепользования и застройки приложения к постановлению изменить согласно приложению 1 к настоящему постановлению.

1.2. Изображение территориальной зоны на карте градостроительного зонирования «Границы территориальных зон, подзон территориальных зон и предельные параметры разрешенного строительства, реконструкции объектов капитального строительства. Юго-Западный административный округ города Москвы» раздела 1 книги 8 территориальной части правил землепользования и застройки приложения к постановлению изменить согласно приложению 2 к настоящему постановлению.

1.3. Подраздел «Пункт 240» раздела 2 книги 8 территориальной части правил землепользования и застройки приложения к постановлению изложить в редакции согласно приложению 3 к настоящему постановлению.

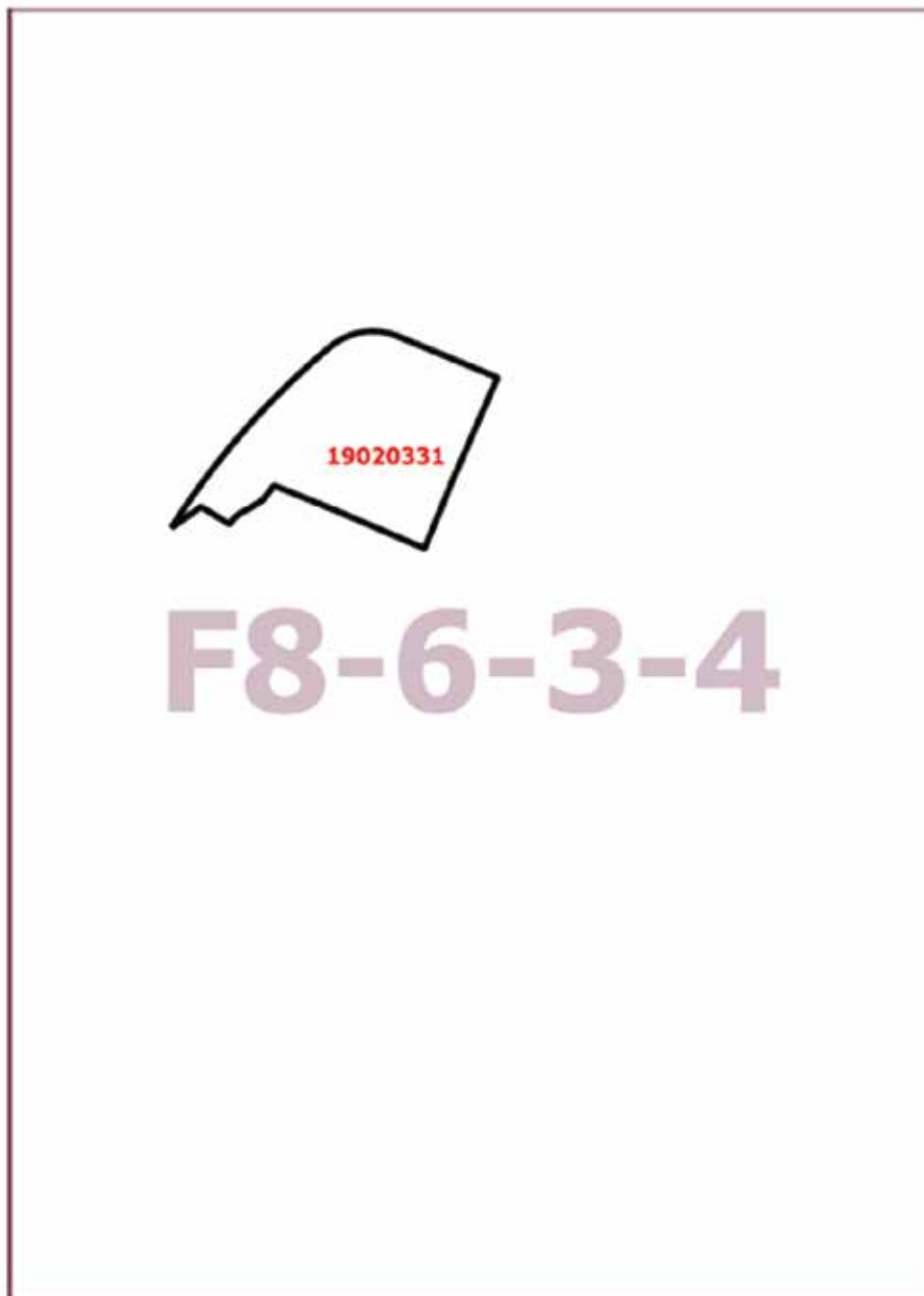
2. Контроль за выполнением настоящего постановления возложить на заместителя Мэра Москвы в Правительстве Москвы по вопросам градостроительной политики и строительства Бочкарева А.Ю.

Мэр Москвы **С.С.Собянин**

**Приложение 1**  
*к постановлению Правительства Москвы  
от 28 июня 2022 г. № 1204-ПП*

**Внесение изменения в приложение к постановлению Правительства Москвы  
от 28 марта 2017 г. № 120-ПП**

Книга 8  
Карта градостроительного зонирования  
Границы территориальных зон и виды разрешенного использования  
земельных участков и объектов капитального строительства  
Юго-Западный административный округ города Москвы



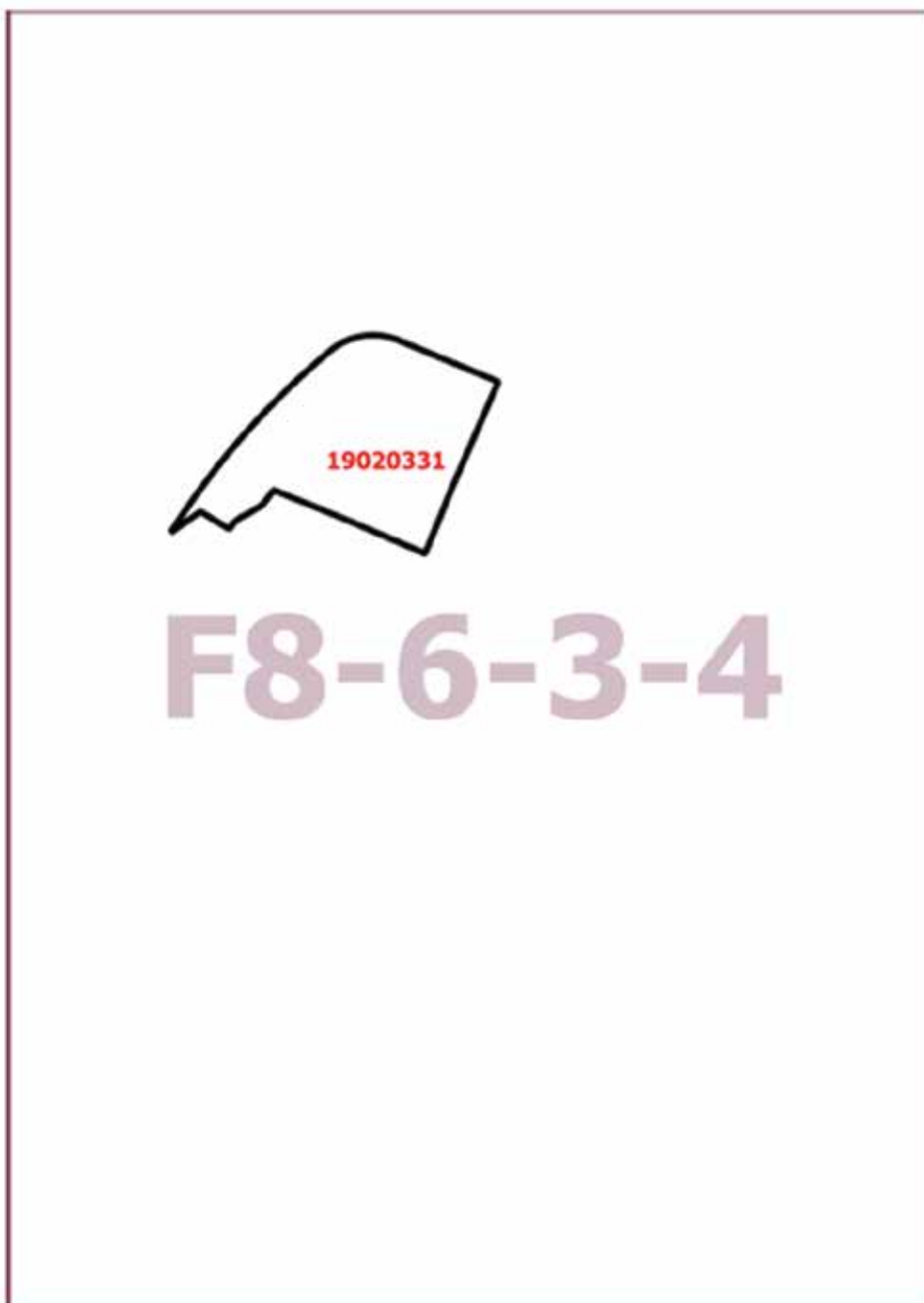
**Приложение 2**  
*к постановлению Правительства Москвы  
от 28 июня 2022 г. № 1204-ПП*

**Внесение изменения в приложение к постановлению Правительства Москвы  
от 28 марта 2017 г. № 120-ПП**

Книга 8

Карта градостроительного зонирования

Границы территориальных зон, подзон территориальных зон и предельные параметры  
разрешенного строительства, реконструкции объектов капитального строительства  
Юго-Западный административный округ города Москвы



**Приложение 3**  
к постановлению Правительства Москвы  
от 28 июня 2022 г. № 1204-ПП

**Внесение изменения в приложение к постановлению Правительства Москвы  
от 28 марта 2017 г. № 120-ПП**

Книга 8  
Юго-Западный административный округ города Москвы

**Пункт 240**

Территориальная зона	19020331
Основные виды разрешенного использования	2.7.1. Хранение автотранспорта. 4.4. Магазины
Условно разрешенные виды использования	Не установлены
Вспомогательные виды	
Максимальный процент застройки (%)	Не установлен
Высота застройки (м)	20
Плотность застройки (тыс. кв. м/га)	Не установлена
Минимальные и (или) максимальные размеры земельных участков (га)	
Иные показатели	Общая площадь объекта – 4 000 кв. м

## О внесении изменений в постановление Правительства Москвы от 28 марта 2017 г. № 120-ПП

Постановление Правительства Москвы от 28 июня 2022 года № 1205-ПП

В соответствии с Градостроительным кодексом Российской Федерации, Законом города Москвы от 25 июня 2008 г. № 28 «Градостроительный кодекс города Москвы», постановлениями Правительства Москвы от 7 апреля 2009 г. № 270-ПП «О создании Городской комиссии по вопросам градостроительства, землепользования и застройки при Правительстве Москвы и об утверждении положений о Городской и окружной комиссиях по вопросам градостроительства, землепользования и застройки при Правительстве Москвы», от 22 марта 2022 г. № 438-ПП «О реализации положений пункта 2 статьи 7 Федерального закона от 14 марта 2022 г. № 58-ФЗ «О внесении изменений в отдельные законодательные акты Российской Федерации» **Правительство Москвы постановляет:**

1. Внести изменения в постановление Правительства Москвы от 28 марта 2017 г. № 120-ПП «Об утверждении правил землепользования и застройки города Москвы»:

1.1. Карту градостроительного зонирования «Границы территориальных зон и виды разрешенного использования земельных участков и объектов капитального строительства. Восточный административный округ города Москвы» раздела 1 книги 5 территориальной части правил землепользования и застройки приложения к постановлению дополнить изображением территориальной зоны согласно приложению 1 к настоящему постановлению.

1.2. Карту градостроительного зонирования «Границы территориальных зон, подзон территориальных зон и предельные параметры разрешенного строительства, реконструкции объектов капитального строительства. Восточный административный округ города Москвы» раздела 1 книги 5 территориальной части правил землепользования и застройки приложения к постановлению дополнить изображением территориальной зоны согласно приложению 2 к настоящему постановлению.

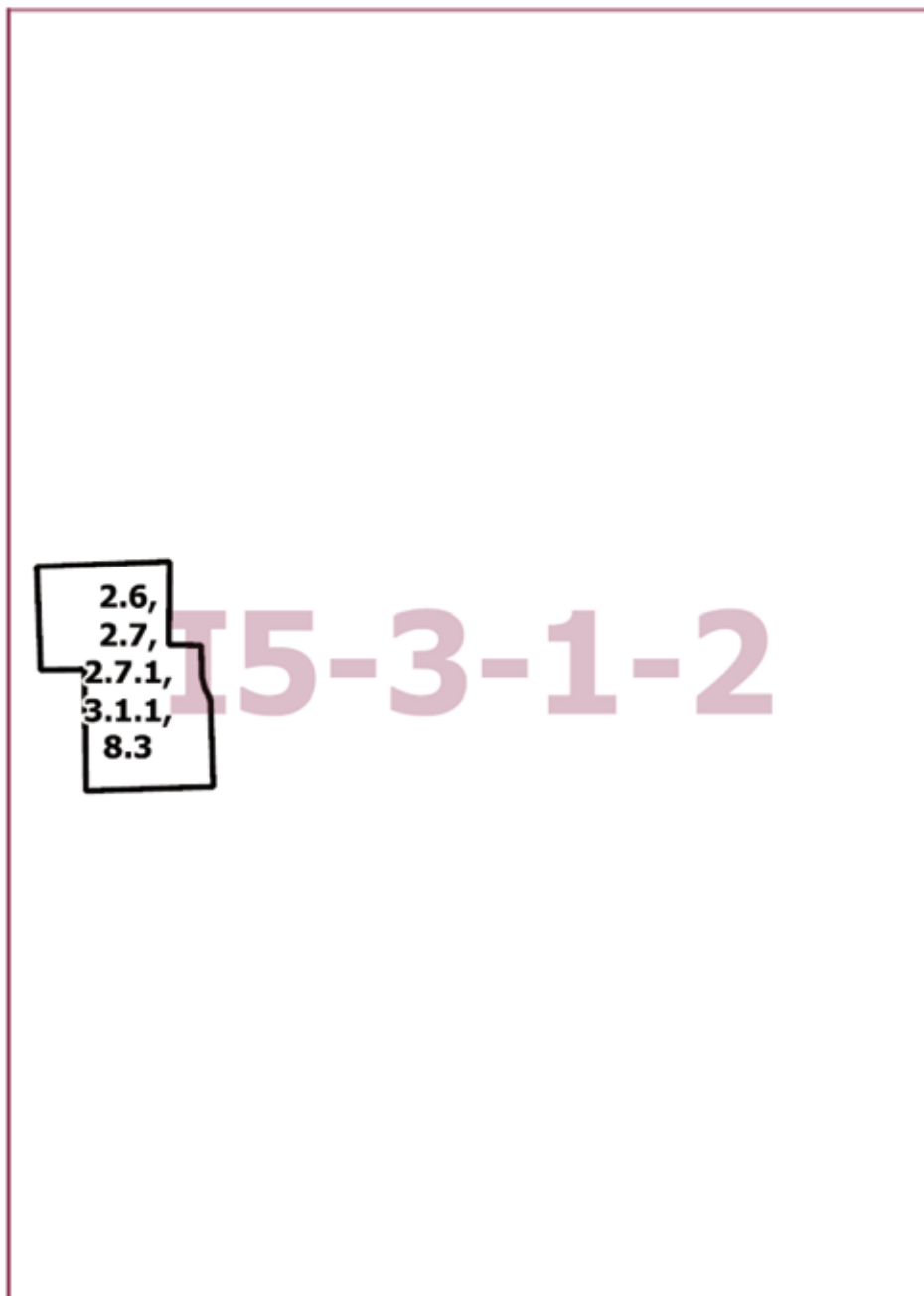
2. Контроль за выполнением настоящего постановления возложить на заместителя Мэра Москвы в Правительстве Москвы по вопросам градостроительной политики и строительства Бочкарева А.Ю.

Мэр Москвы **С.С.Собянин**

**Приложение 1**  
*к постановлению Правительства Москвы  
от 28 июня 2022 г. № 1205-ПП*

**Внесение изменения в приложение к постановлению Правительства Москвы  
от 28 марта 2017 г. № 120-ПП**

Книга 5  
Карта градостроительного зонирования  
Границы территориальных зон и виды разрешенного использования  
земельных участков и объектов капитального строительства  
Восточный административный округ города Москвы



**Приложение 2**  
*к постановлению Правительства Москвы  
от 28 июня 2022 г. № 1205-ПП*

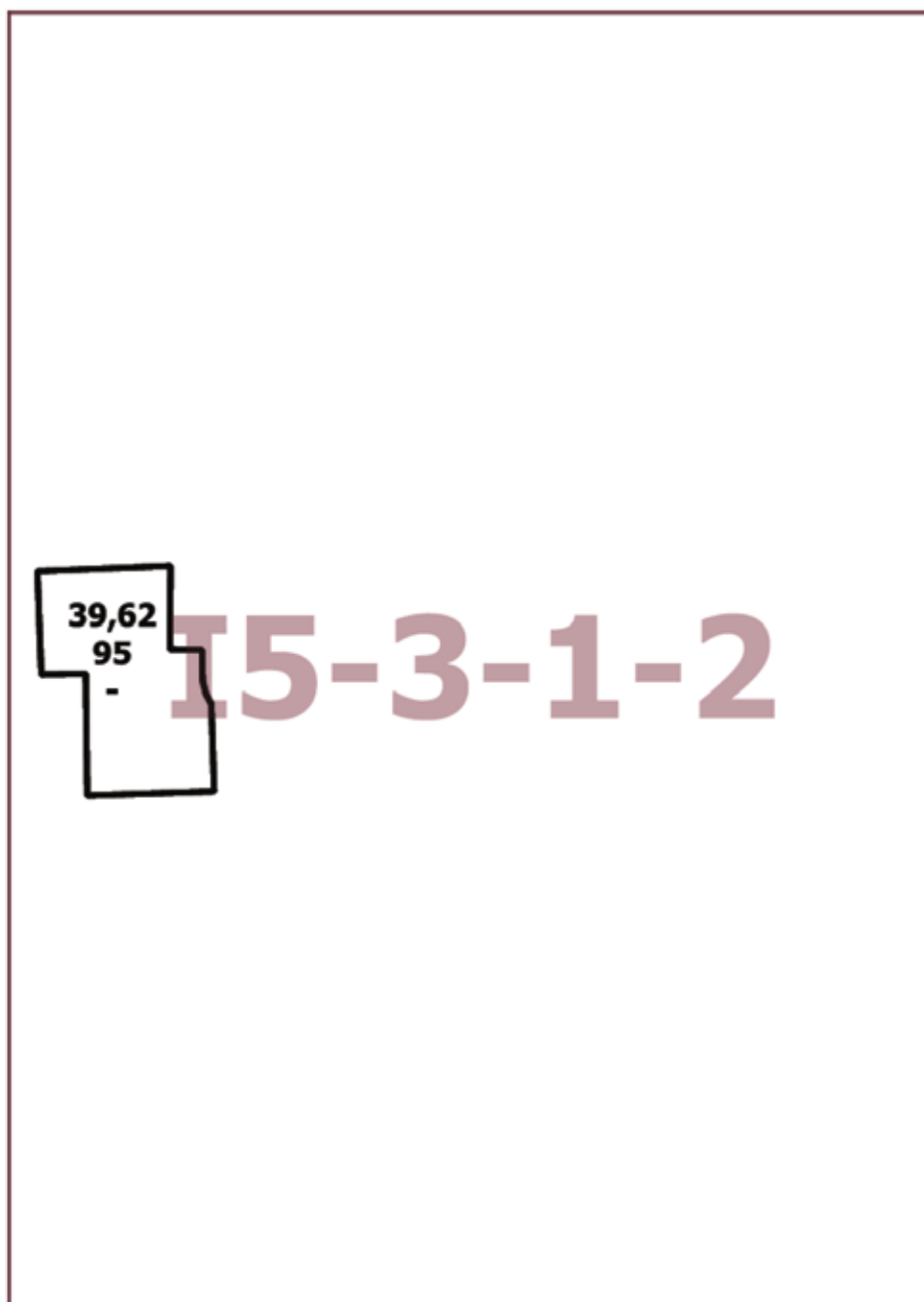
**Внесение изменения в приложение к постановлению Правительства Москвы  
от 28 марта 2017 г. № 120-ПП**

Книга 5

Карта градостроительного зонирования

Границы территориальных зон, подзон территориальных зон и предельные параметры  
разрешенного строительства, реконструкции объектов капитального строительства

Восточный административный округ города Москвы



## О внесении изменений в постановление Правительства Москвы от 28 марта 2017 г. № 120-ПП

Постановление Правительства Москвы от 28 июня 2022 года № 1206-ПП

В соответствии с Градостроительным кодексом Российской Федерации, Законом города Москвы от 25 июня 2008 г. № 28 «Градостроительный кодекс города Москвы», постановлением Правительства Москвы от 7 апреля 2009 г. № 270-ПП «О создании Городской комиссии по вопросам градостроительства, землепользования и застройки при Правительстве Москвы и об утверждении положений о Городской и окружной комиссиях по вопросам градостроительства, землепользования и застройки при Правительстве Москвы», постановлением Правительства Москвы от 22 марта 2022 г. № 438-ПП «О реализации положений пункта 2 статьи 7 Федерального закона от 14 марта 2022 г. № 58-ФЗ «О внесении изменений в отдельные законодательные акты Российской Федерации»

**Правительство Москвы постановляет:**

1. Внести изменения в постановление Правительства Москвы от 28 марта 2017 г. № 120-ПП «Об утверждении правил землепользования и застройки города Москвы»:

1.1. Изображения территориальных зон на карте градостроительного зонирования «Границы территориальных зон и виды разрешенного использования земельных участков и объектов капитального строительства. Восточный административный округ города Москвы» раздела 1 книги 5 территориальной части правил землепользования и застройки приложения к постановлению изменить согласно приложению 1 к настоящему постановлению.

1.2. Карту градостроительного зонирования «Границы территориальных зон и виды разрешенного использования земельных участков и объектов капитального строительства. Восточный административный округ города Москвы» раздела 1 книги 5 территориальной части правил землепользования и застройки приложения к постановлению дополнить изображениями территориальных зон согласно приложению 1 к настоящему постановлению.

1.3. Изображения территориальных зон на карте градостроительного зонирования «Границы территориальных зон, подзон территориальных зон и предельные параметры разрешенного строительства, реконструкции объектов капитального строительства. Восточный административный округ города Москвы» раздела 1 книги 5 территориальной части правил землепользования и застройки приложения к постановлению изменить согласно приложению 2 к настоящему постановлению.

1.4. Карту градостроительного зонирования «Границы территориальных зон, подзон территориальных зон и предельные параметры разрешенного строительства, реконструкции объектов капитального строительства. Восточный административный округ города Москвы» раздела 1 книги 5 территориальной части правил землепользования и застройки приложения к постановлению дополнить изображениями территориальных зон согласно приложению 2 к настоящему постановлению.

2. Контроль за выполнением настоящего постановления возложить на заместителя Мэра Москвы в Правительстве Москвы по вопросам градостроительной политики и строительства Бочкарева А.Ю.

Мэр Москвы **С.С.Собянин**



## Приложение 1

к постановлению Правительства Москвы  
от 28 июня 2022 г. № 1206-ПП

**Внесение изменений в приложение к постановлению Правительства Москвы  
от 28 марта 2017 г. № 120-ПП**

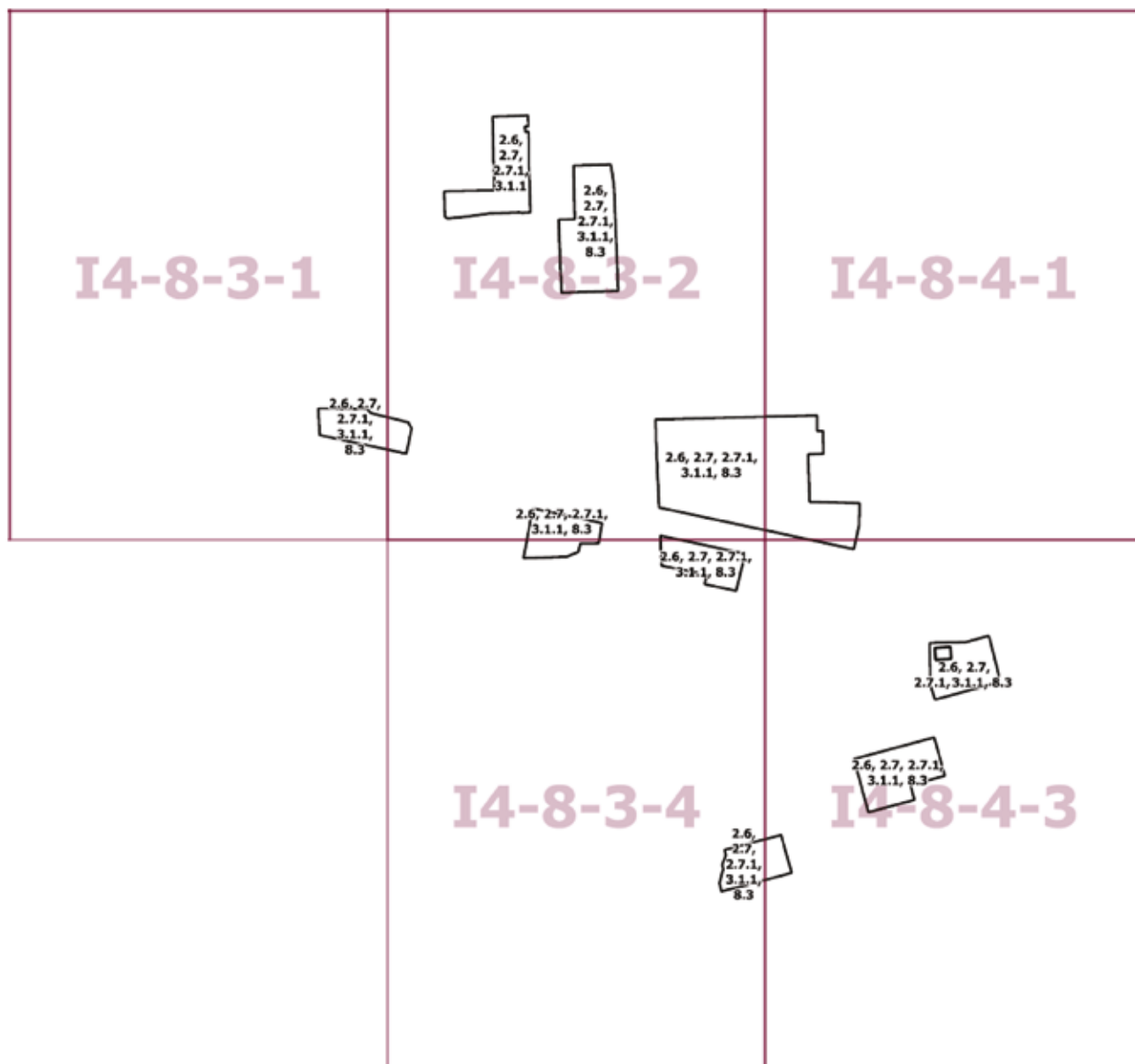
Книга 5

Карта градостроительного зонирования

Границы территориальных зон и виды разрешенного использования

земельных участков и объектов капитального строительства

Восточный административный округ города Москвы



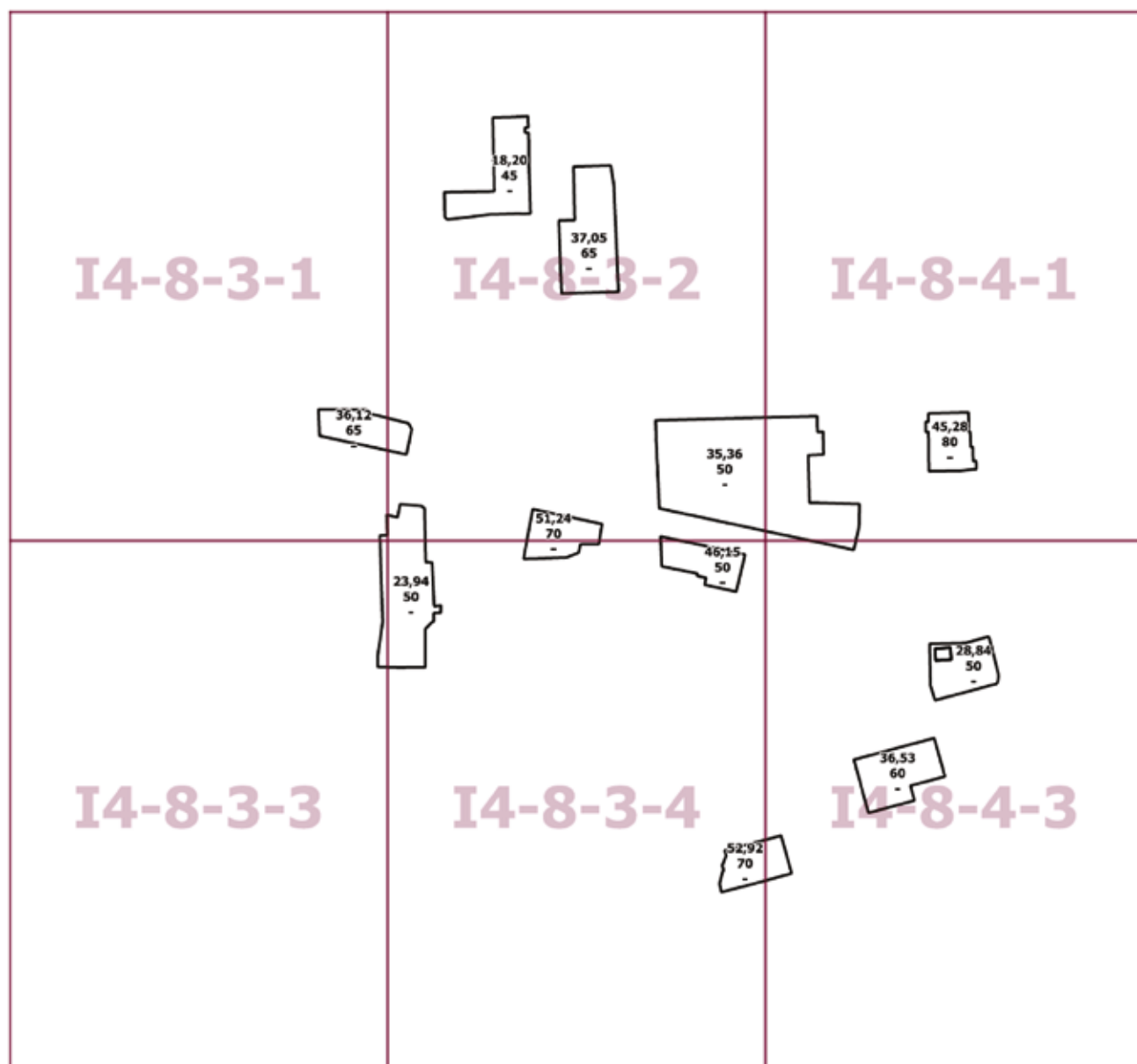
Приложение 2  
к постановлению Правительства Москвы  
от 28 июня 2022 г. № 1206-ПП

Внесение изменений в приложение к постановлению Правительства Москвы  
от 28 марта 2017 г. № 120-ПП

Книга 5

Карта градостроительного зонирования

Границы территориальных зон, подзон территориальных зон и предельные параметры  
разрешенного строительства, реконструкции объектов капитального строительства  
Восточный административный округ города Москвы



## О внесении изменений в постановление Правительства Москвы от 28 марта 2017 г. № 120-ПП

Постановление Правительства Москвы от 28 июня 2022 года № 1207-ПП

В соответствии с Градостроительным кодексом Российской Федерации, Законом города Москвы от 25 июня 2008 г. № 28 «Градостроительный кодекс города Москвы», постановлениями Правительства Москвы от 7 апреля 2009 г. № 270-ПП «О создании Городской комиссии по вопросам градостроительства, землепользования и застройки при Правительстве Москвы и об утверждении положений о Городской и окружной комиссиях по вопросам градостроительства, землепользования и застройки при Правительстве Москвы», от 22 марта 2022 г. № 438-ПП «О реализации положений пункта 2 статьи 7 Федерального закона от 14 марта 2022 г. № 58-ФЗ «О внесении изменений в отдельные законодательные акты Российской Федерации» **Правительство Москвы постановляет:**

1. Внести изменения в постановление Правительства Москвы от 28 марта 2017 г. № 120-ПП «Об утверждении правил землепользования и застройки города Москвы»:

1.1. Карту градостроительного зонирования «Границы территориальных зон и виды разрешенного использования земельных участков и объектов капитального строительства. Поселение Десеновское города Москвы» раздела 1 книги 12 территориальной части правил землепользования и застройки приложения к постановлению дополнить изображениями территориальных зон согласно приложению 1 к настоящему постановлению.

1.2. Карту градостроительного зонирования «Границы территориальных зон, подзон территориальных зон и предельные параметры разрешенного строительства, реконструкции объектов капитального строительства. Поселение Десеновское города Москвы» раздела 1 книги 12 территориальной части правил землепользования и застройки приложения к постановлению дополнить изображениями территориальных зон согласно приложению 2 к настоящему постановлению.

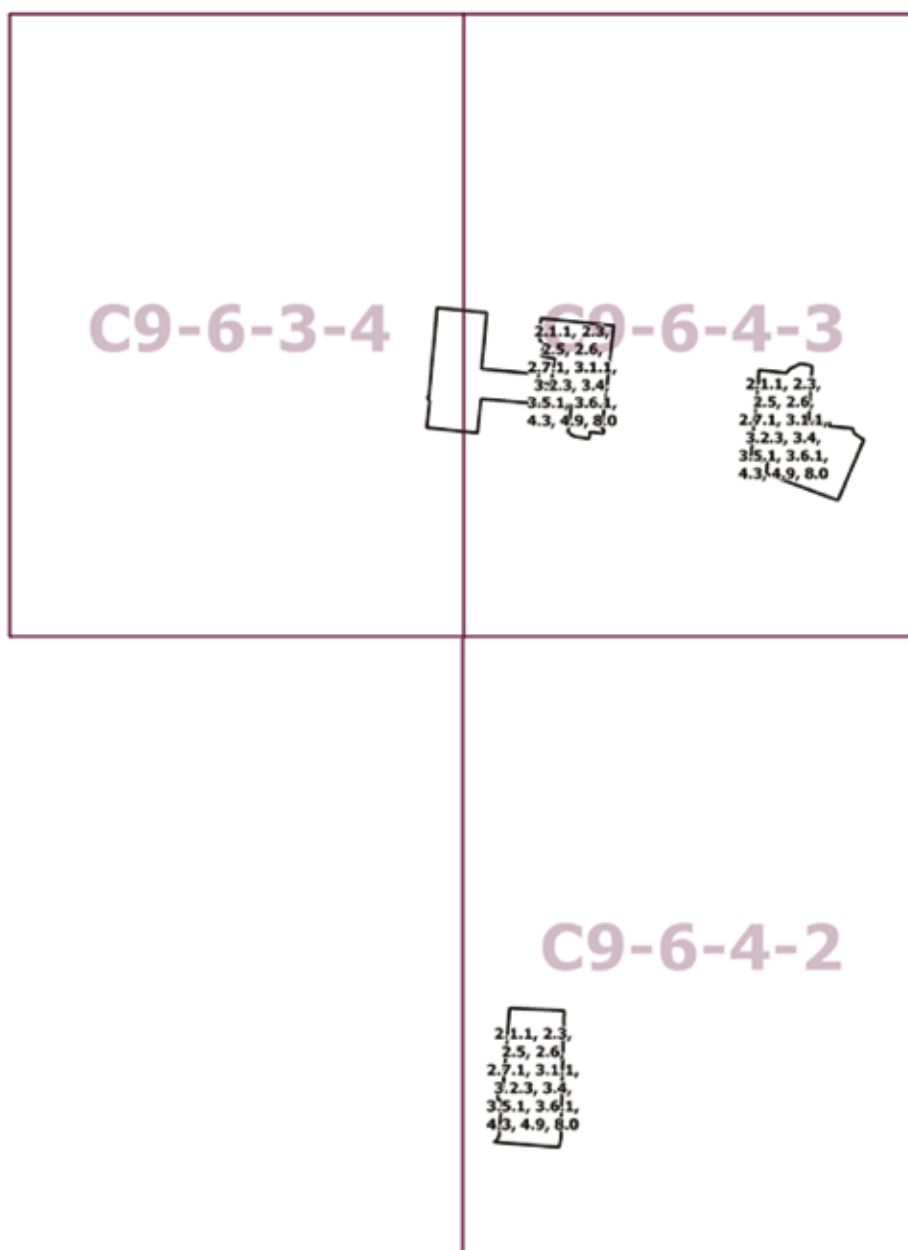
2. Контроль за выполнением настоящего постановления возложить на заместителя Мэра Москвы в Правительстве Москвы по вопросам градостроительной политики и строительства Бочкарева А.Ю.

Мэр Москвы **С.С.Собянин**

Приложение 1  
к постановлению Правительства Москвы  
от 28 июня 2022 г. № 1207-ПП

Внесение изменений в приложение к постановлению Правительства Москвы  
от 28 марта 2017 г. № 120-ПП

Книга 12  
Новомосковский административный округ города Москвы  
Карта градостроительного зонирования  
Границы территориальных зон и виды разрешенного использования  
земельных участков и объектов капитального строительства  
поселение Десеновское города Москвы



Приложение 2  
к постановлению Правительства Москвы  
от 28 июня 2022 г. № 1207-ПП

**Внесение изменений в приложение к постановлению Правительства Москвы  
от 28 марта 2017 г. № 120-ПП**

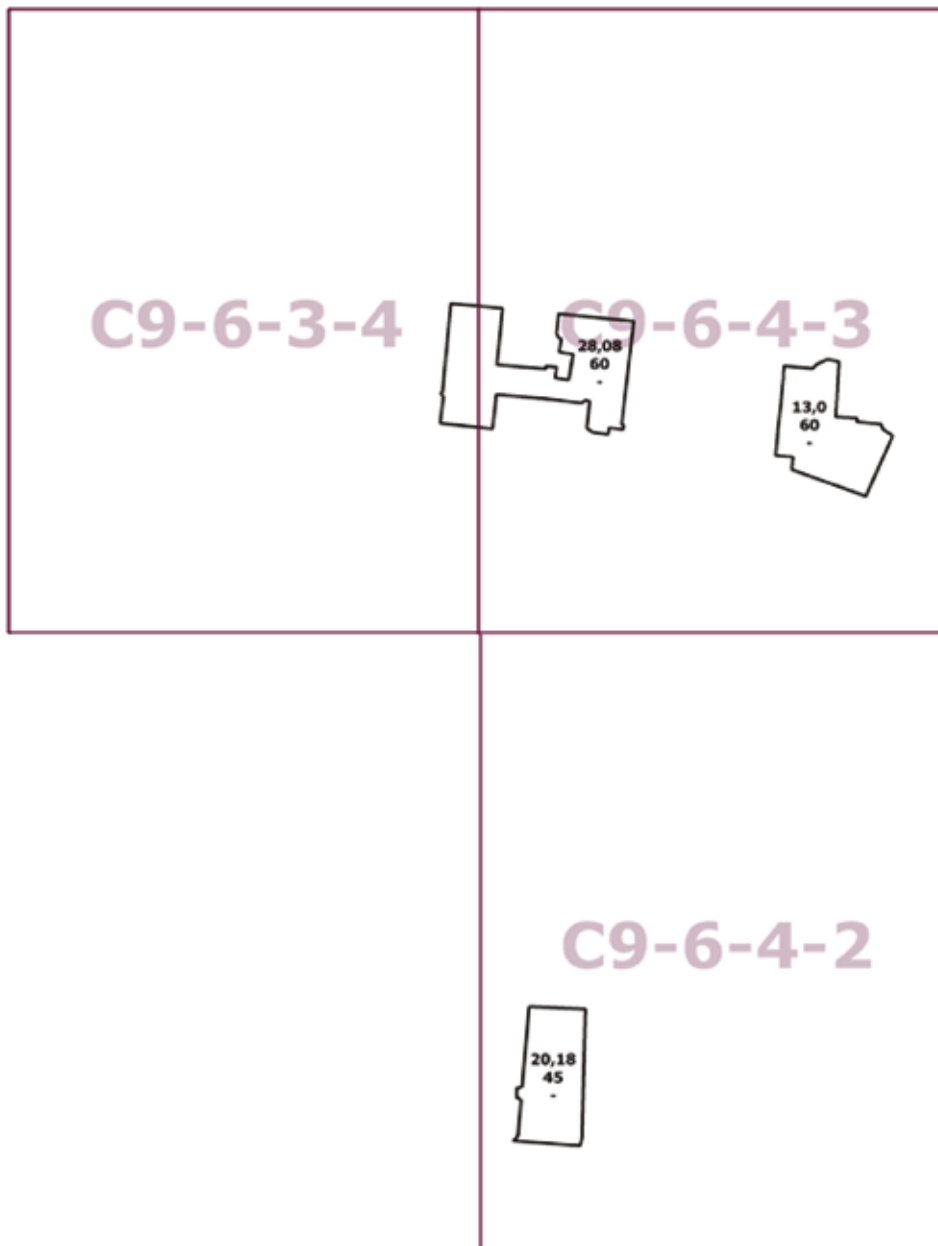
Книга 12

Новомосковский административный округ города Москвы

Карта градостроительного зонирования

Границы территориальных зон, подзон территориальных зон и предельные параметры разрешенного строительства, реконструкции объектов капитального строительства

поселение Десеновское города Москвы



## О внесении изменений в постановление Правительства Москвы от 28 марта 2017 г. № 120-ПП

Постановление Правительства Москвы от 28 июня 2022 года № 1208-ПП

В соответствии с Градостроительным кодексом Российской Федерации, Законом города Москвы от 25 июня 2008 г. № 28 «Градостроительный кодекс города Москвы», постановлениями Правительства Москвы от 7 апреля 2009 г. № 270-ПП «О создании Городской комиссии по вопросам градостроительства, землепользования и застройки при Правительстве Москвы и об утверждении положений о Городской и окружной комиссиях по вопросам градостроительства, землепользования и застройки при Правительстве Москвы», от 22 марта 2022 г. № 438-ПП «О реализации положений пункта 2 статьи 7 Федерального закона от 14 марта 2022 г. № 58-ФЗ «О внесении изменений в отдельные законодательные акты Российской Федерации» **Правительство Москвы постановляет:**

1. Внести изменения в постановление Правительства Москвы от 28 марта 2017 г. № 120-ПП «Об утверждении правил землепользования и застройки города Москвы»:

1.1. Карту градостроительного зонирования «Границы территориальных зон и виды разрешенного использования земельных участков и объектов капитального строительства. Поселение Мосрентген города Москвы» раздела 1 книги 12 территориальной части правил землепользования и застройки приложения к постановлению дополнить изображением территориальной зоны согласно приложению 1 к настоящему постановлению.

1.2. Карту градостроительного зонирования «Границы территориальных зон, подзон территориальных зон и предельные параметры разрешенного строительства, реконструкции объектов капитального строительства. Поселение Мосрентген города Москвы» раздела 1 книги 12 территориальной части правил землепользования и застройки приложения к постановлению дополнить изображением территориальной зоны согласно приложению 2 к настоящему постановлению.

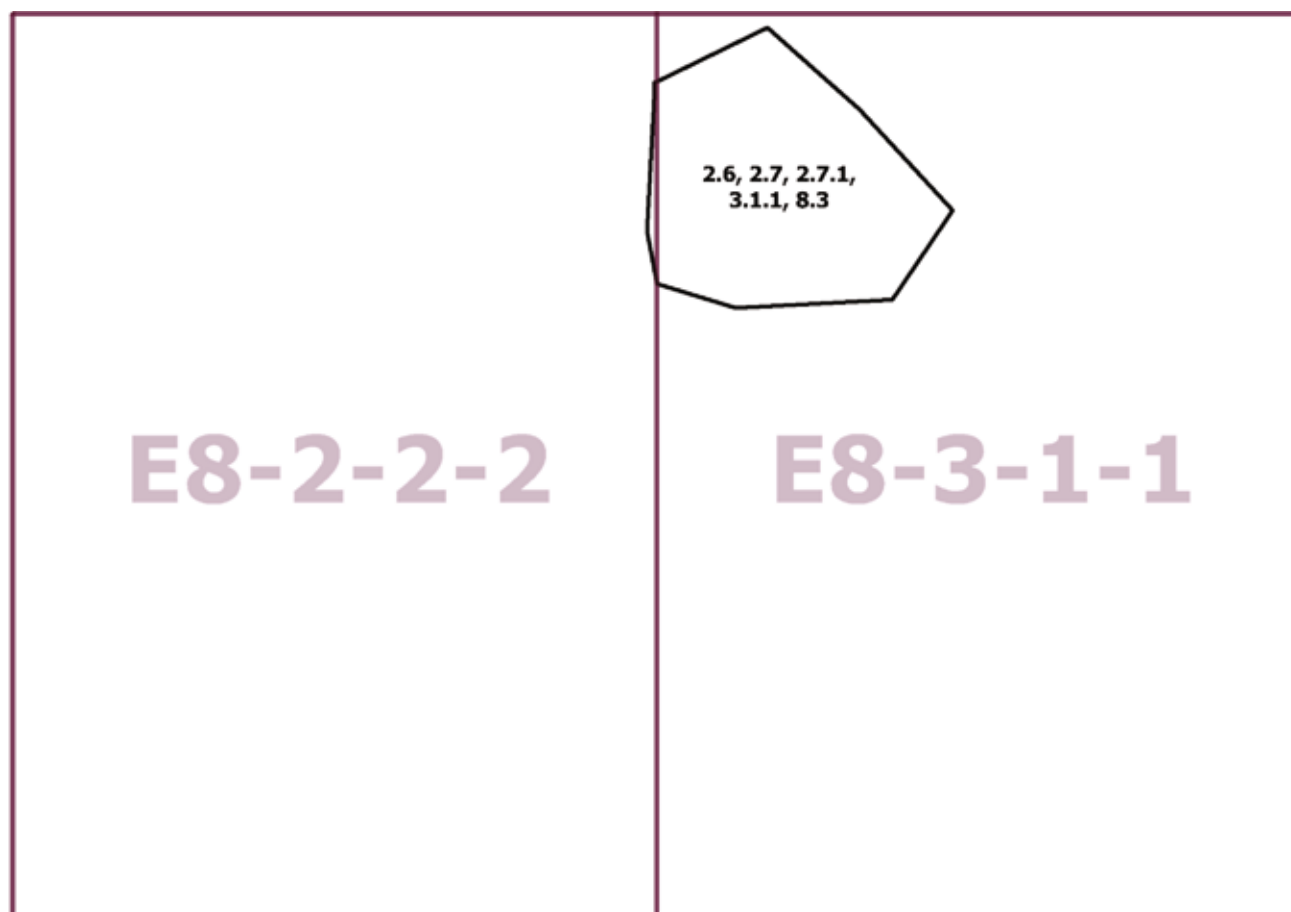
2. Контроль за выполнением настоящего постановления возложить на заместителя Мэра Москвы в Правительстве Москвы по вопросам градостроительной политики и строительства Бочкарева А.Ю.

Мэр Москвы **С.С.Собянин**

**Приложение 1**  
к постановлению Правительства Москвы  
от 28 июня 2022 г. № 1208-ПП

**Внесение изменения в приложение к постановлению Правительства Москвы  
от 28 марта 2017 г. № 120-ПП**

Книга 12  
Новомосковский административный округ города Москвы  
Карта градостроительного зонирования  
Границы территориальных зон и виды разрешенного использования  
земельных участков и объектов капитального строительства  
поселение Мосрентген города Москвы



**Приложение 2**  
к постановлению Правительства Москвы  
от 28 июня 2022 г. № 1208-ПП

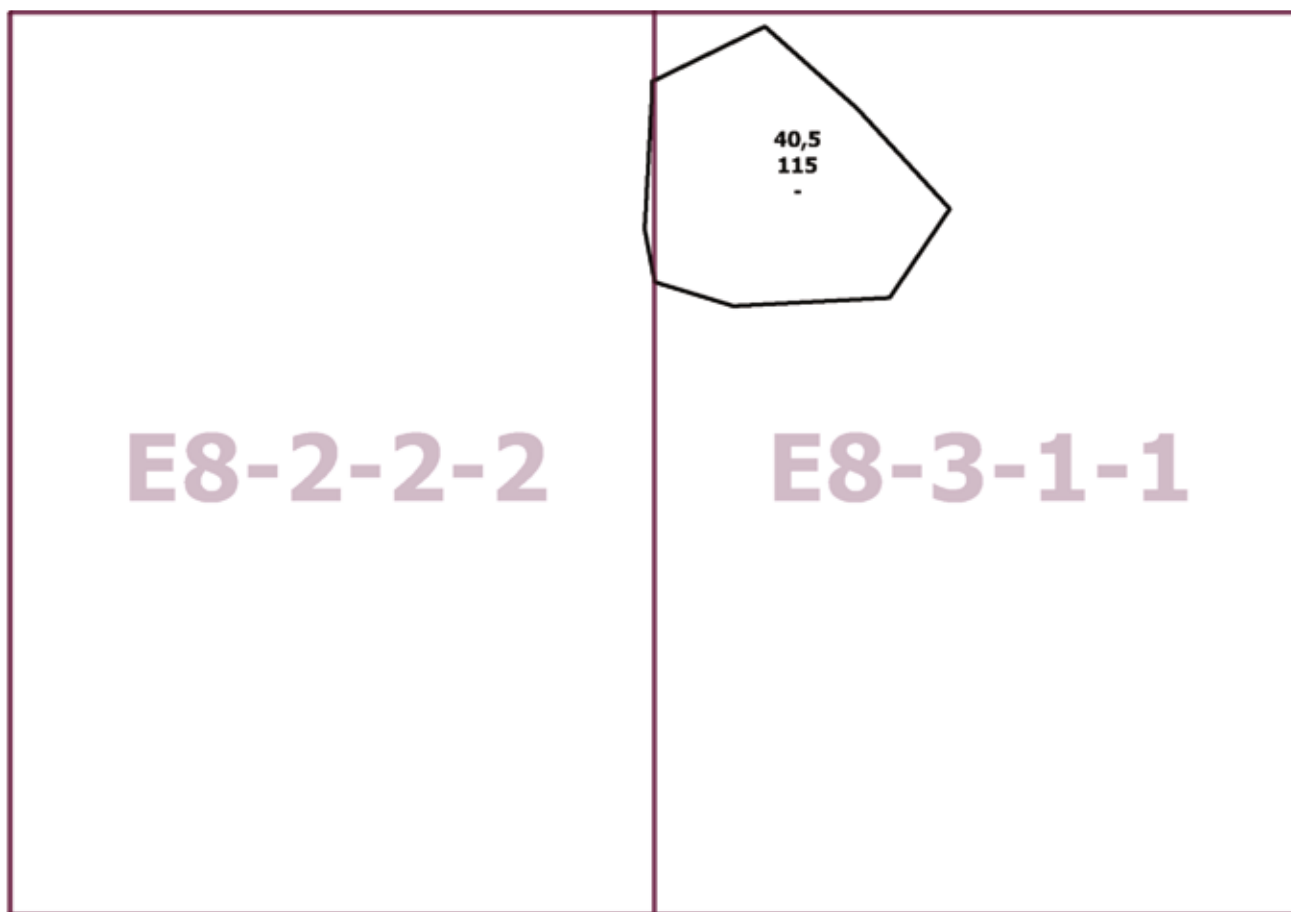
**Внесение изменения в приложение к постановлению Правительства Москвы  
от 28 марта 2017 г. № 120-ПП**

Книга 12

Новомосковский административный округ города Москвы

Карта градостроительного зонирования

Границы территориальных зон, подзон территориальных зон и предельные параметры разрешенного строительства, реконструкции объектов капитального строительства поселения Мосрентген города Москвы





## О внесении изменений в постановление Правительства Москвы от 28 марта 2017 г. № 120-ПП

Постановление Правительства Москвы от 28 июня 2022 года № 1209-ПП

В соответствии с Градостроительным кодексом Российской Федерации, Законом города Москвы от 25 июня 2008 г. № 28 «Градостроительный кодекс города Москвы», постановлениями Правительства Москвы от 7 апреля 2009 г. № 270-ПП «О создании Городской комиссии по вопросам градостроительства, землепользования и застройки при Правительстве Москвы и об утверждении положений о Городской и окружной комиссиях по вопросам градостроительства, землепользования и застройки при Правительстве Москвы», от 22 марта 2022 г. № 438-ПП «О реализации положений пункта 2 статьи 7 Федерального закона от 14 марта 2022 г. № 58-ФЗ «О внесении изменений в отдельные законодательные акты Российской Федерации» **Правительство Москвы постановляет:**

1. Внести изменения в постановление Правительства Москвы от 28 марта 2017 г. № 120-ПП «Об утверждении правил землепользования и застройки города Москвы»:

1.1. Изображения территориальных зон на карте градостроительного зонирования «Границы территориальных зон и виды разрешенного использования земельных участков и объектов капитального строительства. Западный административный округ города Москвы» раздела 1 книги 9 территориальной части правил землепользования и застройки приложения к постановлению изменить согласно приложению 1 к настоящему постановлению.

1.2. Карту градостроительного зонирования «Границы территориальных зон и виды разрешенного использования земельных участков и объектов капитального строительства. Западный административный округ города Москвы» раздела 1 книги 9 территориальной части правил землепользования и застройки приложения к постановлению дополнить изображениями территориальных зон согласно приложению 1 к настоящему постановлению.

1.3. Изображения территориальных зон на карте градостроительного зонирования «Границы территориальных зон, подзон территориальных зон и предельные параметры разрешенного строительства, реконструкции объектов капитального строительства. Западный административный округ города Москвы» раздела 1 книги 9 территориальной части правил землепользования и застройки приложения к постановлению изменить согласно приложению 2 к настоящему постановлению.

1.4. Карту градостроительного зонирования «Границы территориальных зон, подзон территориальных зон и предельные параметры разрешенного строительства, реконструкции объектов капитального строительства. Западный административный округ города Москвы» раздела 1 книги 9 территориальной части правил землепользования и застройки приложения к постановлению дополнить изображениями территориальных зон согласно приложению 2 к настоящему постановлению.

1.5. Подраздел «Пункт 643» раздела 2 книги 9 территориальной части правил землепользования и застройки приложения к постановлению признать утратившим силу.

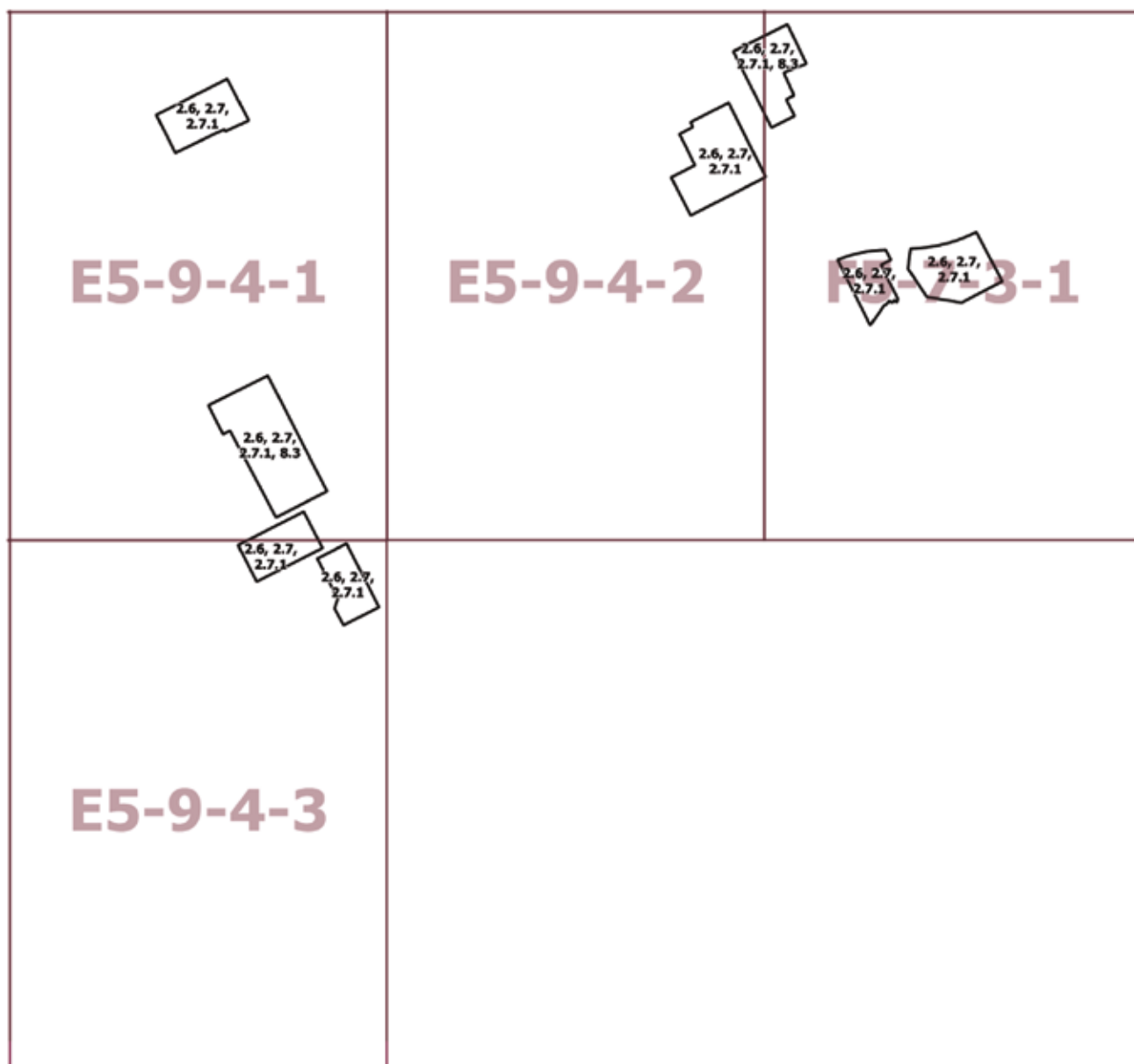
2. Контроль за выполнением настоящего постановления возложить на заместителя Мэра Москвы в Правительстве Москвы по вопросам градостроительной политики и строительства Бочкарева А.Ю.

Мэр Москвы **С.С.Собянин**

Приложение 1  
к постановлению Правительства Москвы  
от 28 июня 2022 г. № 1209-ПП

**Внесение изменений в приложение к постановлению Правительства Москвы  
от 28 марта 2017 г. № 120-ПП**

Книга 9  
Карта градостроительного зонирования  
Границы территориальных зон и виды разрешенного использования  
земельных участков и объектов капитального строительства  
Западный административный округ города Москвы



Приложение 2  
к постановлению Правительства Москвы  
от 28 июня 2022 г. № 1209-ПП

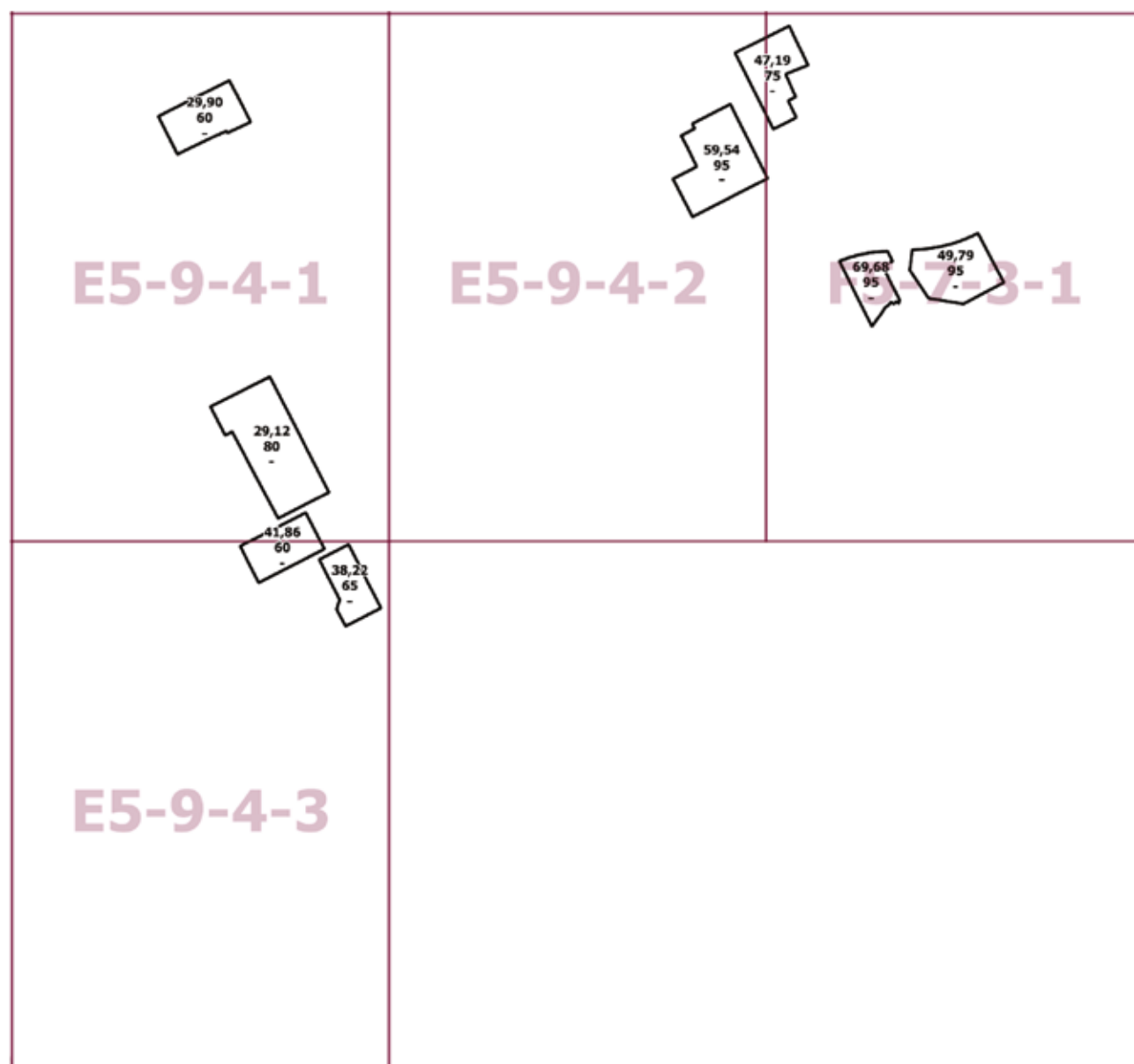
**Внесение изменений в приложение к постановлению Правительства Москвы  
от 28 марта 2017 г. № 120-ПП**

Книга 9

Карта градостроительного зонирования

Границы территориальных зон, подзон территориальных зон и предельные параметры  
разрешенного строительства, реконструкции объектов капитального строительства

Западный административный округ города Москвы



## О внесении изменений в постановление Правительства Москвы от 28 марта 2017 г. № 120-ПП

Постановление Правительства Москвы от 28 июня 2022 года № 1210-ПП

В соответствии с Градостроительным кодексом Российской Федерации, Законом города Москвы от 25 июня 2008 г. № 28 «Градостроительный кодекс города Москвы», постановлением Правительства Москвы от 7 апреля 2009 г. № 270-ПП «О создании Городской комиссии по вопросам градостроительства, землепользования и застройки при Правительстве Москвы и об утверждении положений о Городской и окружной комиссиях по вопросам градостроительства, землепользования и застройки при Правительстве Москвы», постановлением Правительства Москвы от 22 марта 2022 г. № 438-ПП «О реализации положений пункта 2 статьи 7 Федерального закона от 14 марта 2022 г. № 58-ФЗ «О внесении изменений в отдельные законодательные акты Российской Федерации»

**Правительство Москвы постановляет:**

1. Внести изменения в постановление Правительства Москвы от 28 марта 2017 г. № 120-ПП «Об утверждении правил землепользования и застройки города Москвы»:

1.1. Карту градостроительного зонирования «Границы территориальных зон и виды разрешенного использования земельных участков и объектов капитального строительства. Юго-Западный административный округ города Москвы» раздела 1 книги 8 территориальной части правил землепользования и застройки приложения к постановлению дополнить изображением территориальной зоны согласно приложению 1 к настоящему постановлению.

1.2. Карту градостроительного зонирования «Границы территориальных зон, подзон территориальных зон и предельные параметры разрешенного строительства, реконструкции объектов капитального строительства. Юго-Западный административный округ города Москвы» раздела 1 книги 8 территориальной части правил землепользования и застройки приложения к постановлению дополнить изображением территориальной зоны согласно приложению 2 к настоящему постановлению.

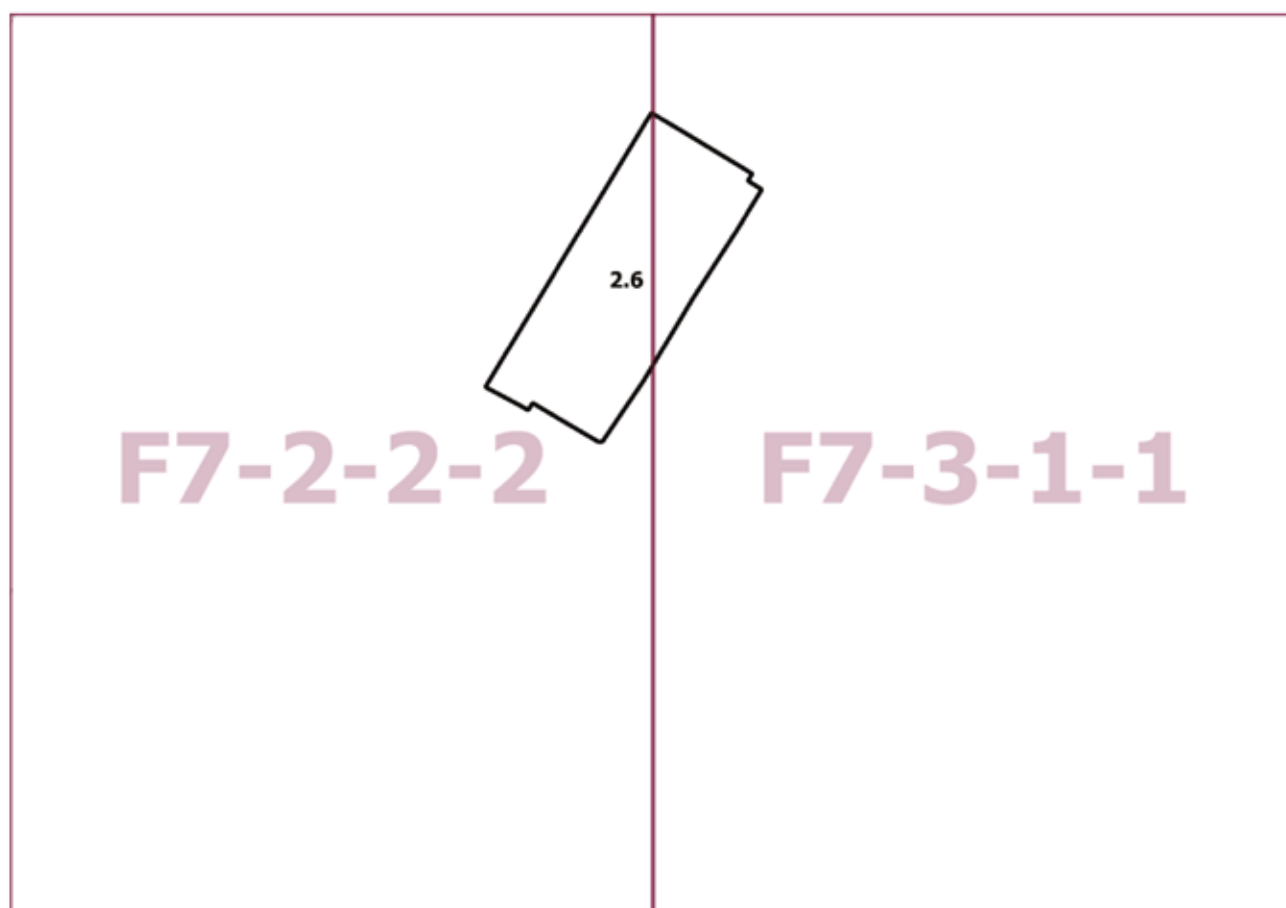
2. Контроль за выполнением настоящего постановления возложить на заместителя Мэра Москвы в Правительстве Москвы по вопросам градостроительной политики и строительства Бочкарева А.Ю.

Мэр Москвы **С.С.Собянин**

**Приложение 1**  
к постановлению Правительства Москвы  
от 28 июня 2022 г. № 1210-ПП

**Внесение изменения в приложение к постановлению Правительства Москвы  
от 28 марта 2017 г. № 120-ПП**

Книга 8  
Карта градостроительного зонирования  
Границы территориальных зон и виды разрешенного использования  
земельных участков и объектов капитального строительства  
Юго-Западный административный округ города Москвы



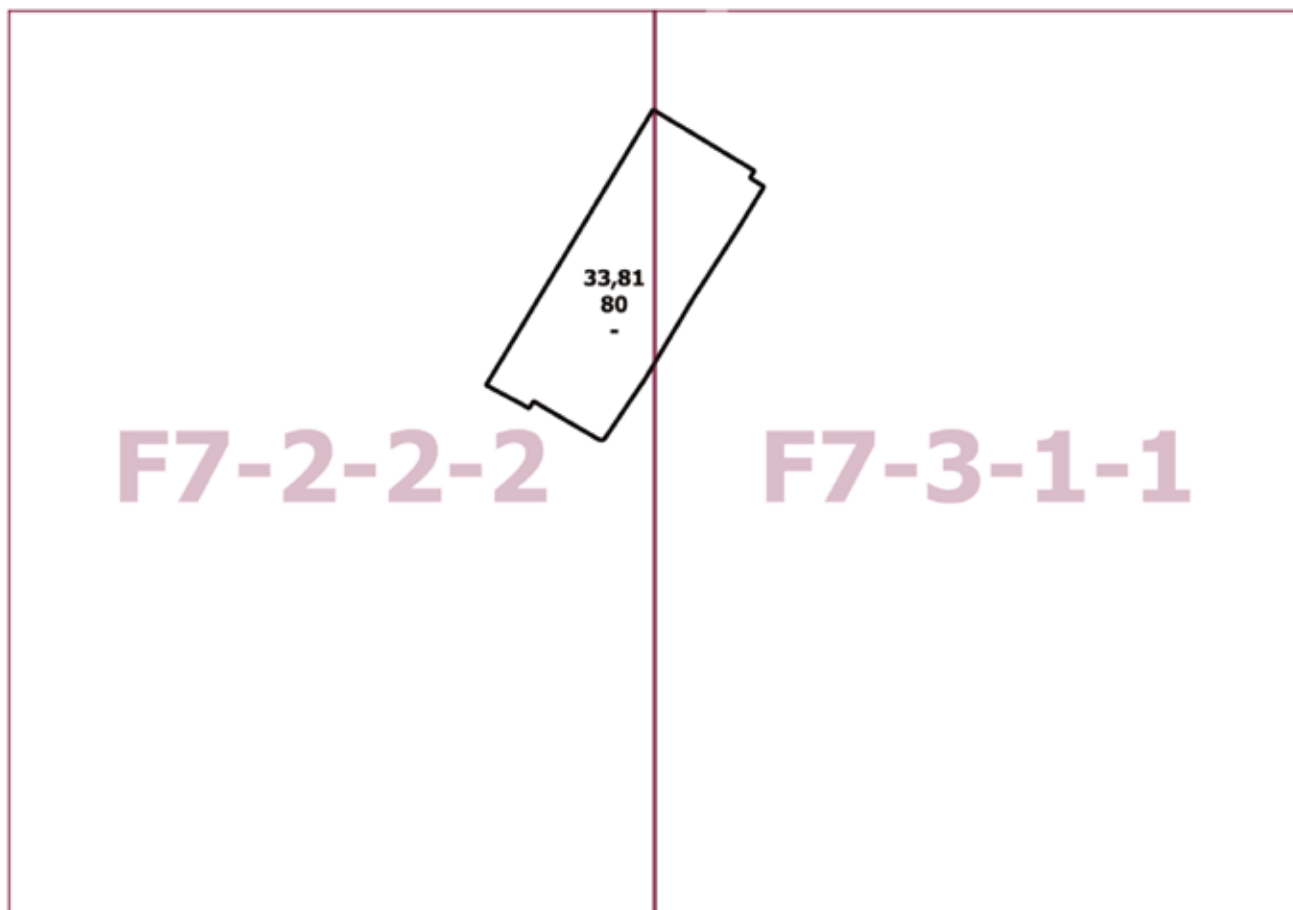
**Приложение 2**  
к постановлению Правительства Москвы  
от 28 июня 2022 г. № 1210-ПП

**Внесение изменения в приложение к постановлению Правительства Москвы  
от 28 марта 2017 г. № 120-ПП**

Книга 8

Карта градостроительного зонирования

Границы территориальных зон, подзон территориальных зон и предельные параметры  
разрешенного строительства, реконструкции объектов капитального строительства  
Юго-Западный административный округ города Москвы



## О внесении изменений в постановление Правительства Москвы от 28 марта 2017 г. № 120-ПП

Постановление Правительства Москвы от 28 июня 2022 года № 1211-ПП

В соответствии с Градостроительным кодексом Российской Федерации, Законом города Москвы от 25 июня 2008 г. № 28 «Градостроительный кодекс города Москвы», постановлениями Правительства Москвы от 7 апреля 2009 г. № 270-ПП «О создании Городской комиссии по вопросам градостроительства, землепользования и застройки при Правительстве Москвы и об утверждении положений о Городской и окружной комиссиях по вопросам градостроительства, землепользования и застройки при Правительстве Москвы», от 22 марта 2022 г. № 438-ПП «О реализации положений пункта 2 статьи 7 Федерального закона от 14 марта 2022 г. № 58-ФЗ «О внесении изменений в отдельные законодательные акты Российской Федерации» **Правительство Москвы постановляет:**

1. Внести изменения в постановление Правительства Москвы от 28 марта 2017 г. № 120-ПП «Об утверждении правил землепользования и застройки города Москвы»:

1.1. Карту градостроительного зонирования «Границы территориальных зон и виды разрешенного использования земельных участков и объектов капитального строительства. Восточный административный округ города Москвы» раздела 1 книги 5 территориальной части правил землепользования и застройки приложения к постановлению дополнить изображениями территориальных зон согласно приложению 1 к настоящему постановлению.

1.2. Карту градостроительного зонирования «Границы территориальных зон, подзон территориальных зон и предельные параметры разрешенного строительства, реконструкции объектов капитального строительства. Восточный административный округ города Москвы» раздела 1 книги 5 территориальной части правил землепользования и застройки приложения к постановлению дополнить изображениями территориальных зон согласно приложению 2 к настоящему постановлению.

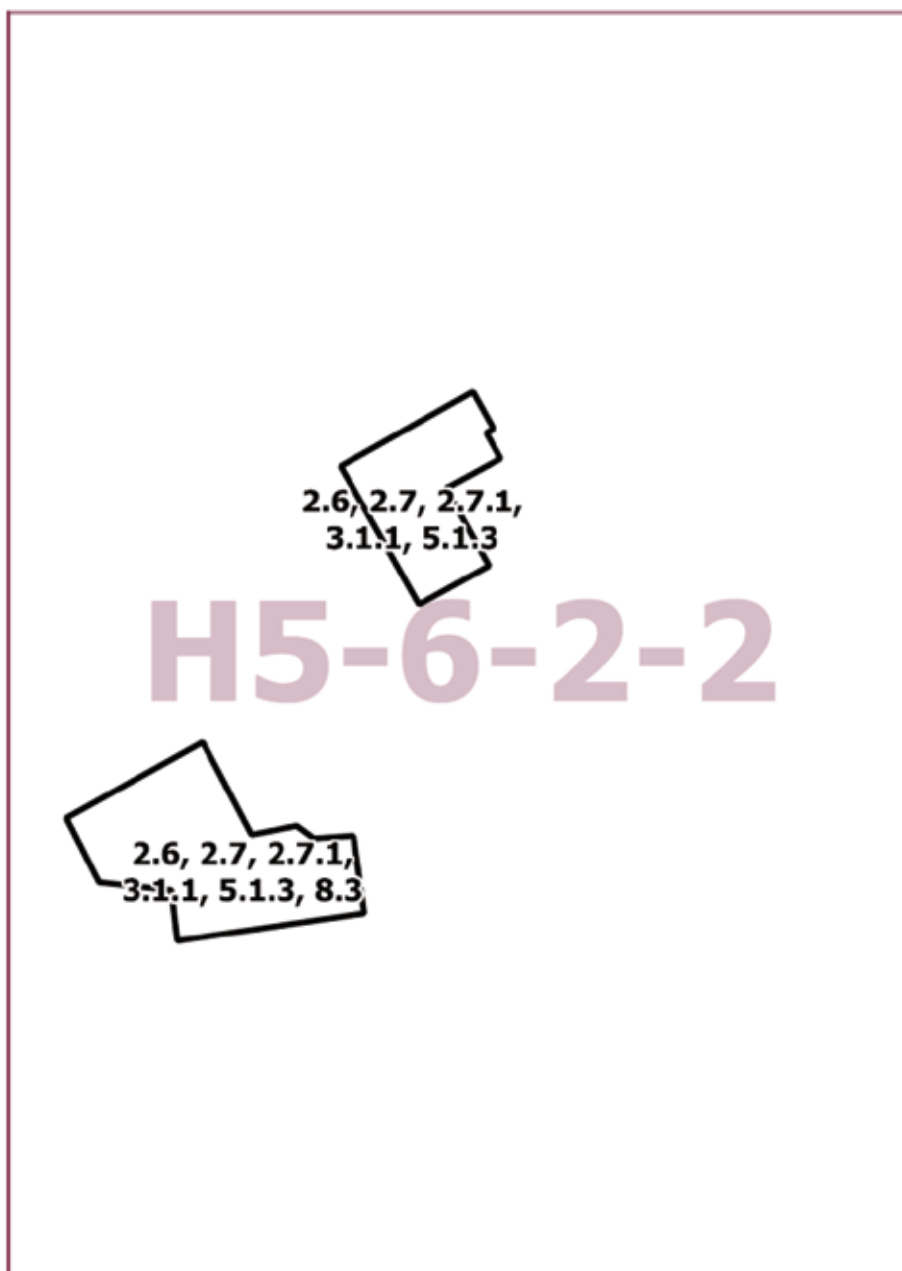
2. Контроль за выполнением настоящего постановления возложить на заместителя Мэра Москвы в Правительстве Москвы по вопросам градостроительной политики и строительства Бочкарева А.Ю.

Мэр Москвы **С.С.Собянин**

**Приложение 1**  
к постановлению Правительства Москвы  
от 28 июня 2022 г. № 1211-ПП

**Внесение изменения в приложение к постановлению Правительства Москвы  
от 28 марта 2017 г. № 120-ПП**

Книга 5  
Карта градостроительного зонирования  
Границы территориальных зон и виды разрешенного использования  
земельных участков и объектов капитального строительства  
Восточный административный округ города Москвы





**Приложение 2**  
к постановлению Правительства Москвы  
от 28 июня 2022 г. № 1211-ПП

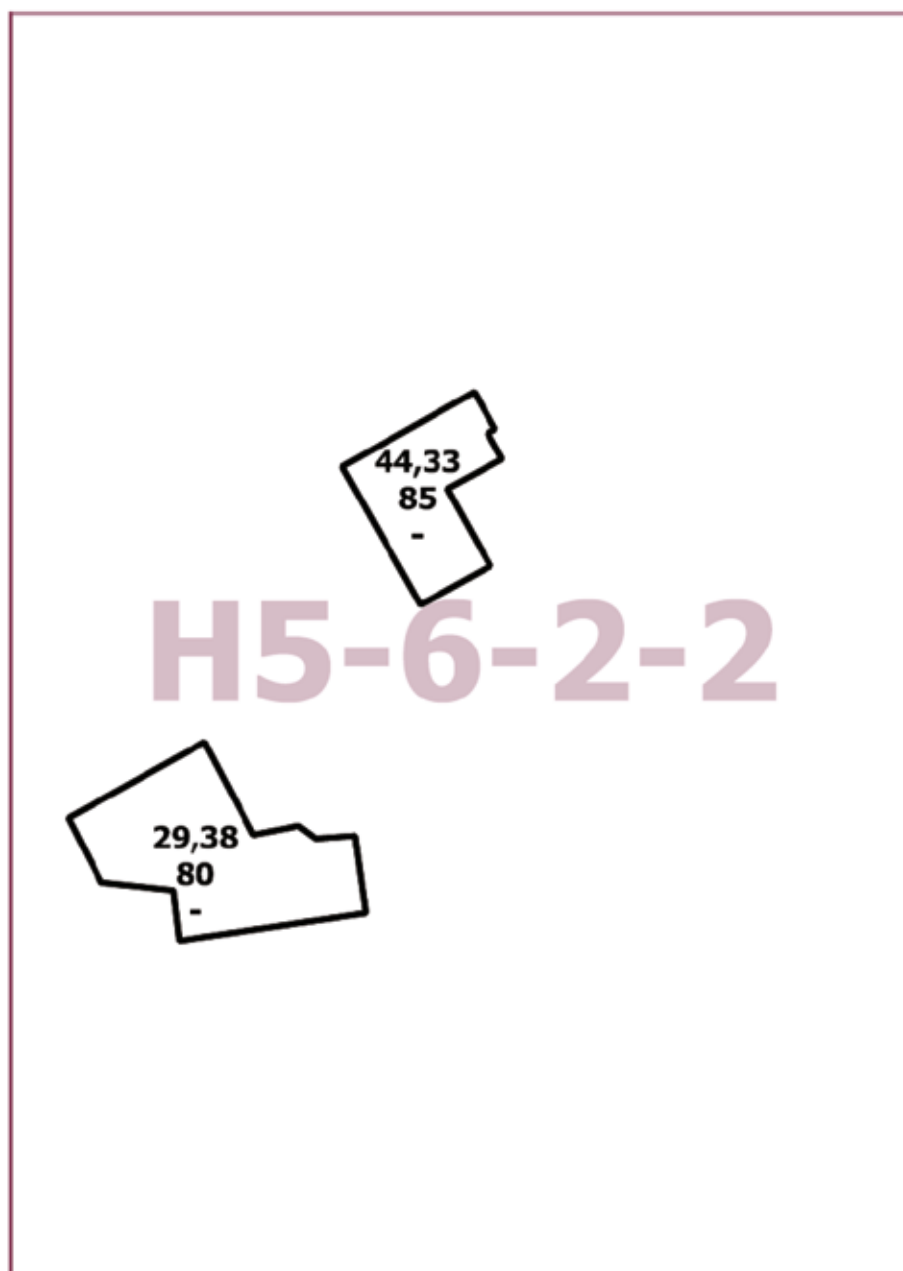
**Внесение изменения в приложение к постановлению Правительства Москвы  
от 28 марта 2017 г. № 120-ПП**

Книга 5

Карта градостроительного зонирования

Границы территориальных зон, подзон территориальных зон и предельные параметры  
разрешенного строительства, реконструкции объектов капитального строительства

Восточный административный округ города Москвы



## О внесении изменений в постановление Правительства Москвы от 28 марта 2017 г. № 120-ПП

Постановление Правительства Москвы от 28 июня 2022 года № 1212-ПП

В соответствии с Градостроительным кодексом Российской Федерации, Законом города Москвы от 25 июня 2008 г. № 28 «Градостроительный кодекс города Москвы», постановлениями Правительства Москвы от 7 апреля 2009 г. № 270-ПП «О создании Городской комиссии по вопросам градостроительства, землепользования и застройки при Правительстве Москвы и об утверждении положений о Городской и окружной комиссиях по вопросам градостроительства, землепользования и застройки при Правительстве Москвы», от 22 марта 2022 г. № 438-ПП «О реализации положений пункта 2 статьи 7 Федерального закона от 14 марта 2022 г. № 58-ФЗ «О внесении изменений в отдельные законодательные акты Российской Федерации» **Правительство Москвы постановляет:**

1. Внести изменения в постановление Правительства Москвы от 28 марта 2017 г. № 120-ПП «Об утверждении правил землепользования и застройки города Москвы»:

1.1. Карту градостроительного зонирования «Границы территориальных зон и виды разрешенного использования земельных участков и объектов капитального строительства. Центральный административный округ города Москвы» раздела 1 книги 2 территориальной части правил землепользования и застройки приложения к постановлению дополнить изображениями территориальных зон согласно приложению 1 к настоящему постановлению.

1.2. Карту градостроительного зонирования «Границы территориальных зон, подзон территориальных зон и предельные параметры разрешенного строительства, реконструкции объектов капитального строительства. Центральный административный округ города Москвы» раздела 1 книги 2 территориальной части правил землепользования и застройки приложения к постановлению дополнить изображениями территориальных зон согласно приложению 2 к настоящему постановлению.

1.3. Подраздел «Пункт 58» раздела 2 книги 2 территориальной части правил землепользования и застройки приложения к постановлению признать утратившим силу.

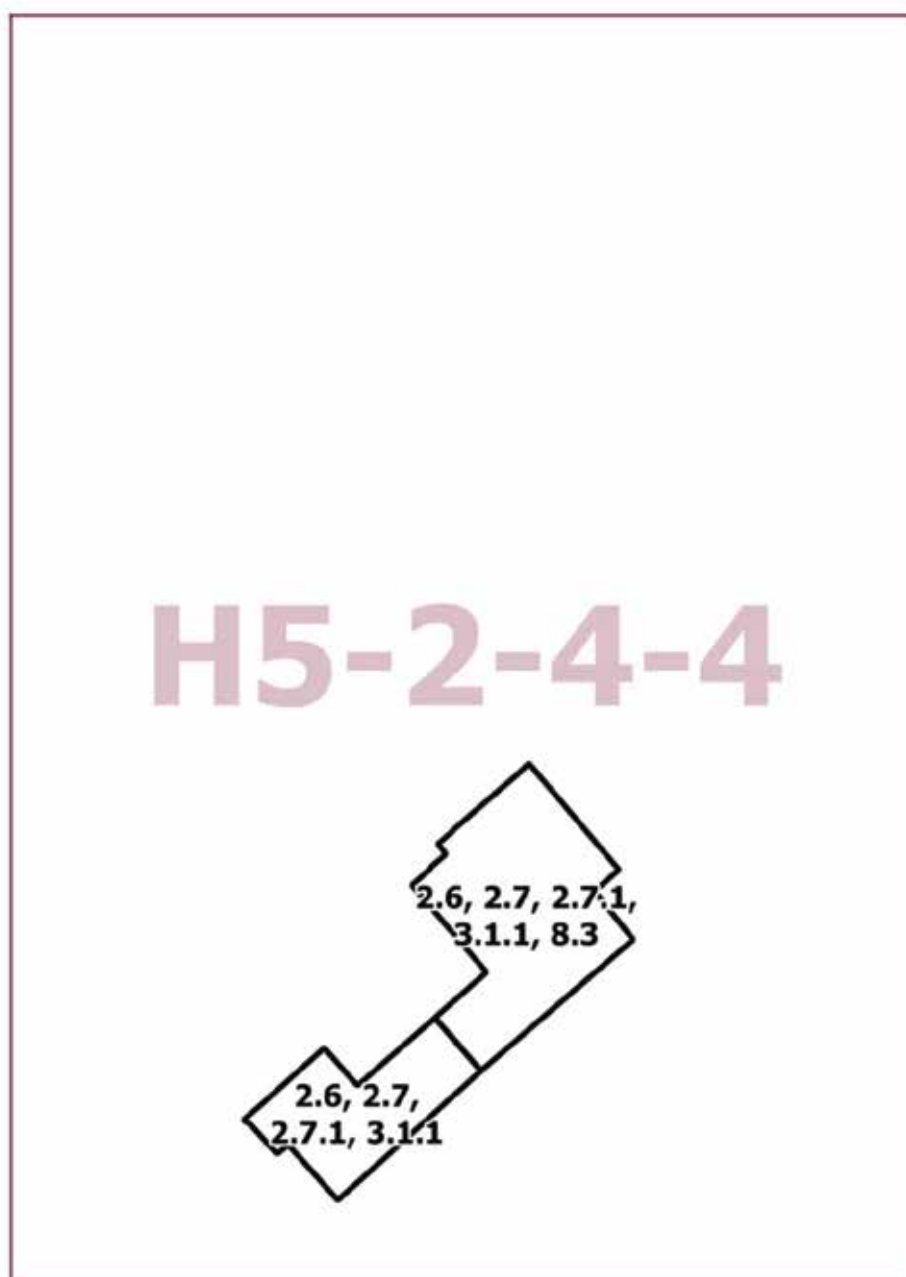
2. Контроль за выполнением настоящего постановления возложить на заместителя Мэра Москвы в Правительстве Москвы по вопросам градостроительной политики и строительства Бочкарева А.Ю.

Мэр Москвы **С.С.Собянин**

**Приложение 1**  
*к постановлению Правительства Москвы  
от 28 июня 2022 г. № 1212-ПП*

**Внесение изменений в приложение к постановлению Правительства Москвы  
от 28 марта 2017 г. № 120-ПП**

Книга 2  
Карта градостроительного зонирования  
Границы территориальных зон и виды разрешенного использования  
земельных участков и объектов капитального строительства  
Центральный административный округ города Москвы



**Приложение 2**  
к постановлению Правительства Москвы  
от 28 июня 2022 г. № 1212-ПП

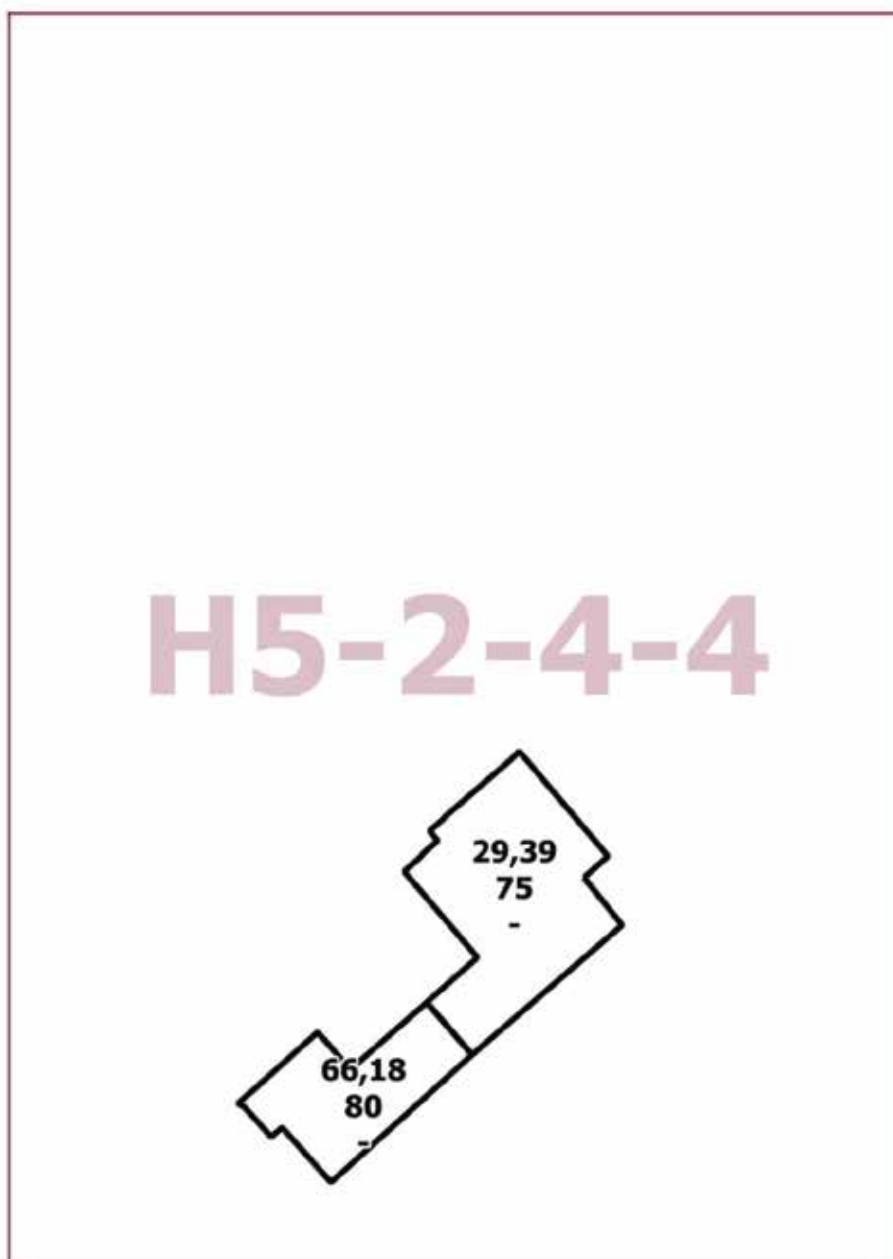
**Внесение изменений в приложение к постановлению Правительства Москвы  
от 28 марта 2017 г. № 120-ПП**

Книга 2

Карта градостроительного зонирования

Границы территориальных зон, подзон территориальных зон и предельные параметры  
разрешенного строительства, реконструкции объектов капитального строительства

Центральный административный округ города Москвы



## О внесении изменений в постановление Правительства Москвы от 28 марта 2017 г. № 120-ПП

Постановление Правительства Москвы от 28 июня 2022 года № 1213-ПП

В соответствии с Градостроительным кодексом Российской Федерации, Законом города Москвы от 25 июня 2008 г. № 28 «Градостроительный кодекс города Москвы», постановлением Правительства Москвы от 7 апреля 2009 г. № 270-ПП «О создании Городской комиссии по вопросам градостроительства, землепользования и застройки при Правительстве Москвы и об утверждении положений о Городской и окружной комиссиях по вопросам градостроительства, землепользования и застройки при Правительстве Москвы», постановлением Правительства Москвы от 22 марта 2022 г. № 438-ПП «О реализации положений пункта 2 статьи 7 Федерального закона от 14 марта 2022 г. № 58-ФЗ «О внесении изменений в отдельные законодательные акты Российской Федерации» **Правительство Москвы постановляет:**

1. Внести изменения в постановление Правительства Москвы от 28 марта 2017 г. № 120-ПП «Об утверждении правил землепользования и застройки города Москвы»:

1.1. Карту градостроительного зонирования «Границы территориальных зон и виды разрешенного использования земельных участков и объектов капитального строительства. Южный административный округ города Москвы» раздела 1 книги 7 территориальной части правил землепользования и застройки приложения к постановлению дополнить изображением территориальной зоны согласно приложению 1 к настоящему постановлению.

1.2. Карту градостроительного зонирования «Границы территориальных зон, подзон территориальных зон и предельные параметры разрешенного строительства, реконструкции объектов капитального строительства. Южный административный округ города Москвы» раздела 1 книги 7 территориальной части правил землепользования и застройки приложения к постановлению дополнить изображением территориальной зоны согласно приложению 2 к настоящему постановлению.

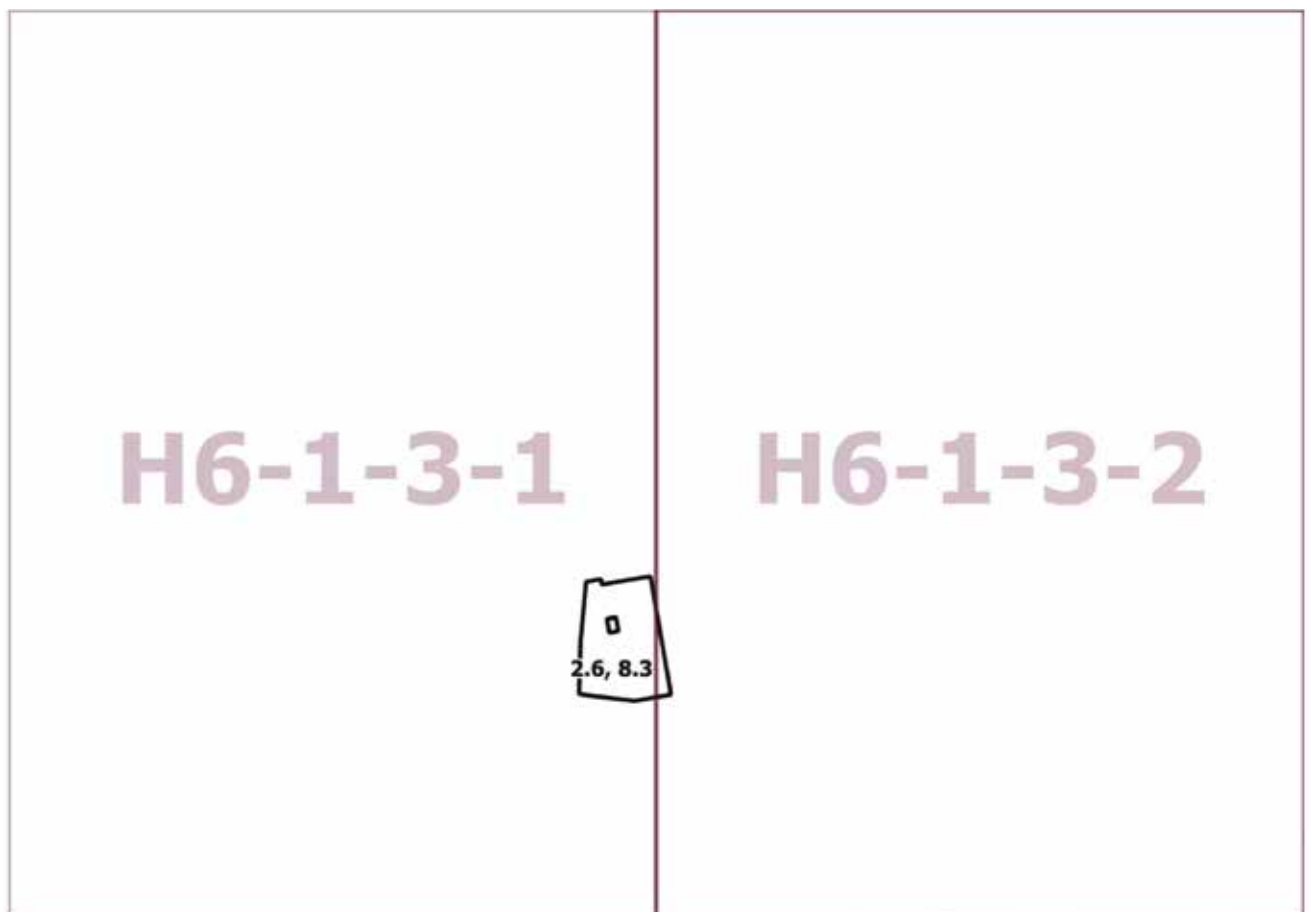
2. Контроль за выполнением настоящего постановления возложить на заместителя Мэра Москвы в Правительстве Москвы по вопросам градостроительной политики и строительства Бочкарева А.Ю.

Мэр Москвы **С.С.Собянин**

**Приложение 1**  
к постановлению Правительства Москвы  
от 28 июня 2022 г. № 1213-ПП

**Внесение изменения в приложение к постановлению Правительства Москвы  
от 28 марта 2017 г. № 120-ПП**

Книга 7  
Карта градостроительного зонирования  
Границы территориальных зон и виды разрешенного использования  
земельных участков и объектов капитального строительства  
Южный административный округ города Москвы



Приложение 2  
к постановлению Правительства Москвы  
от 28 июня 2022 г. № 1213-ПП

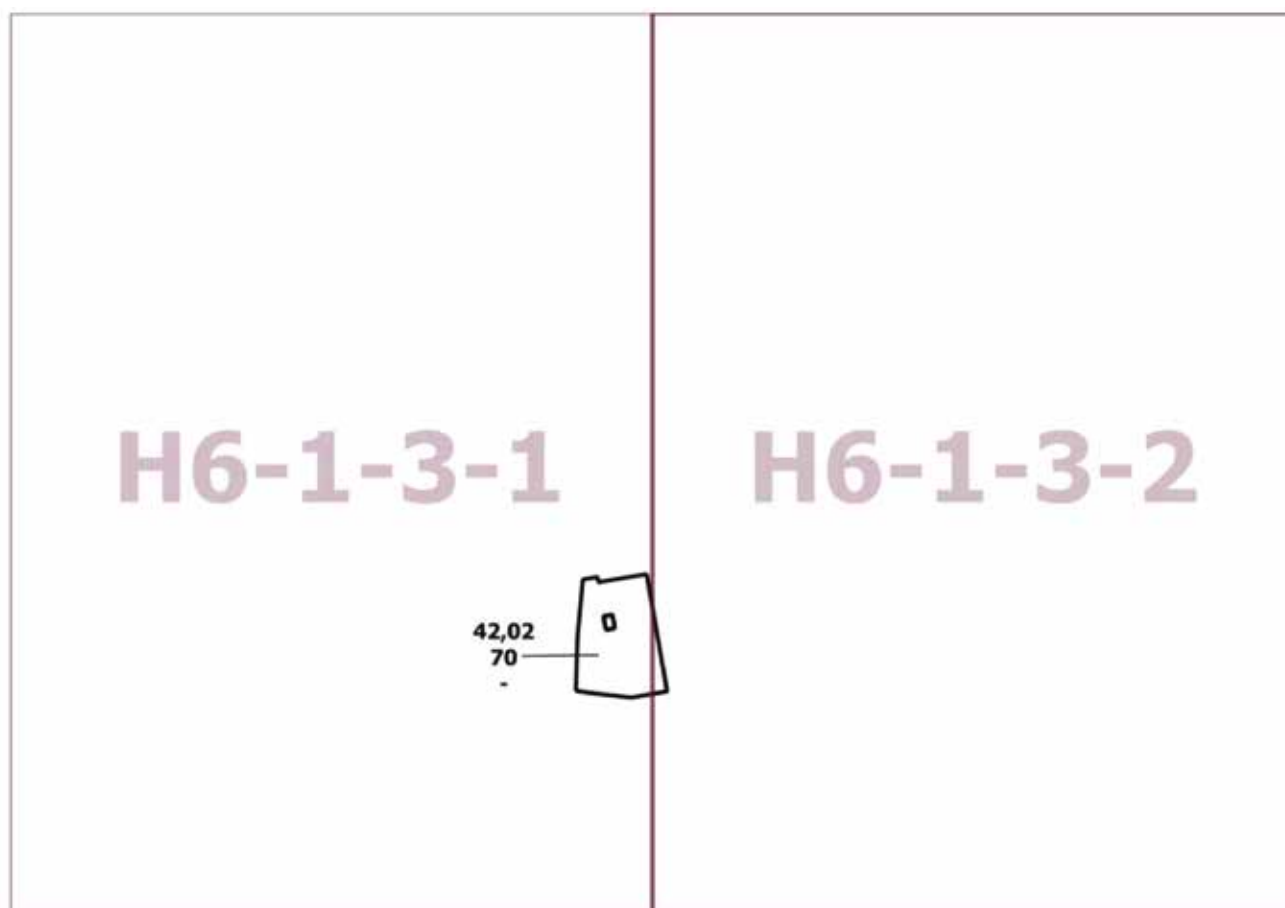
**Внесение изменения в приложение к постановлению Правительства Москвы  
от 28 марта 2017 г. № 120-ПП**

Книга 7

Карта градостроительного зонирования

Границы территориальных зон, подзон территориальных зон и предельные параметры  
разрешенного строительства, реконструкции объектов капитального строительства

Южный административный округ города Москвы



## О внесении изменений в постановление Правительства Москвы от 28 марта 2017 г. № 120-ПП

Постановление Правительства Москвы от 28 июня 2022 года № 1214-ПП

В соответствии с Градостроительным кодексом Российской Федерации, Законом города Москвы от 25 июня 2008 г. № 28 «Градостроительный кодекс города Москвы», постановлениями Правительства Москвы от 7 апреля 2009 г. № 270-ПП «О создании Городской комиссии по вопросам градостроительства, землепользования и застройки при Правительстве Москвы и об утверждении положений о Городской и окружной комиссиях по вопросам градостроительства, землепользования и застройки при Правительстве Москвы», от 22 марта 2022 г. № 438-ПП «О реализации положений пункта 2 статьи 7 Федерального закона от 14 марта 2022 г. № 58-ФЗ «О внесении изменений в отдельные законодательные акты Российской Федерации» **Правительство Москвы постановляет:**

1. Внести изменения в постановление Правительства Москвы от 28 марта 2017 г. № 120-ПП «Об утверждении правил землепользования и застройки города Москвы»:

1.1. Карту градостроительного зонирования «Границы территориальных зон и виды разрешенного использования земельных участков и объектов капитального строительства. Северный административный округ города Москвы» раздела 1 книги 3 территориальной части правил землепользования и застройки приложения к постановлению дополнить изображением территориальной зоны согласно приложению 1 к настоящему постановлению.

1.2. Карту градостроительного зонирования «Границы территориальных зон, подзон территориальных зон и предельные параметры разрешенного строительства, реконструкции объектов капитального строительства. Северный административный округ города Москвы» раздела 1 книги 3 территориальной части правил землепользования и застройки приложения к постановлению дополнить изображением территориальной зоны, подзоны территориальной зоны согласно приложению 2 к настоящему постановлению.

2. Контроль за выполнением настоящего постановления возложить на заместителя Мэра Москвы в Правительстве Москвы по вопросам градостроительной политики и строительства Бочкарева А.Ю.

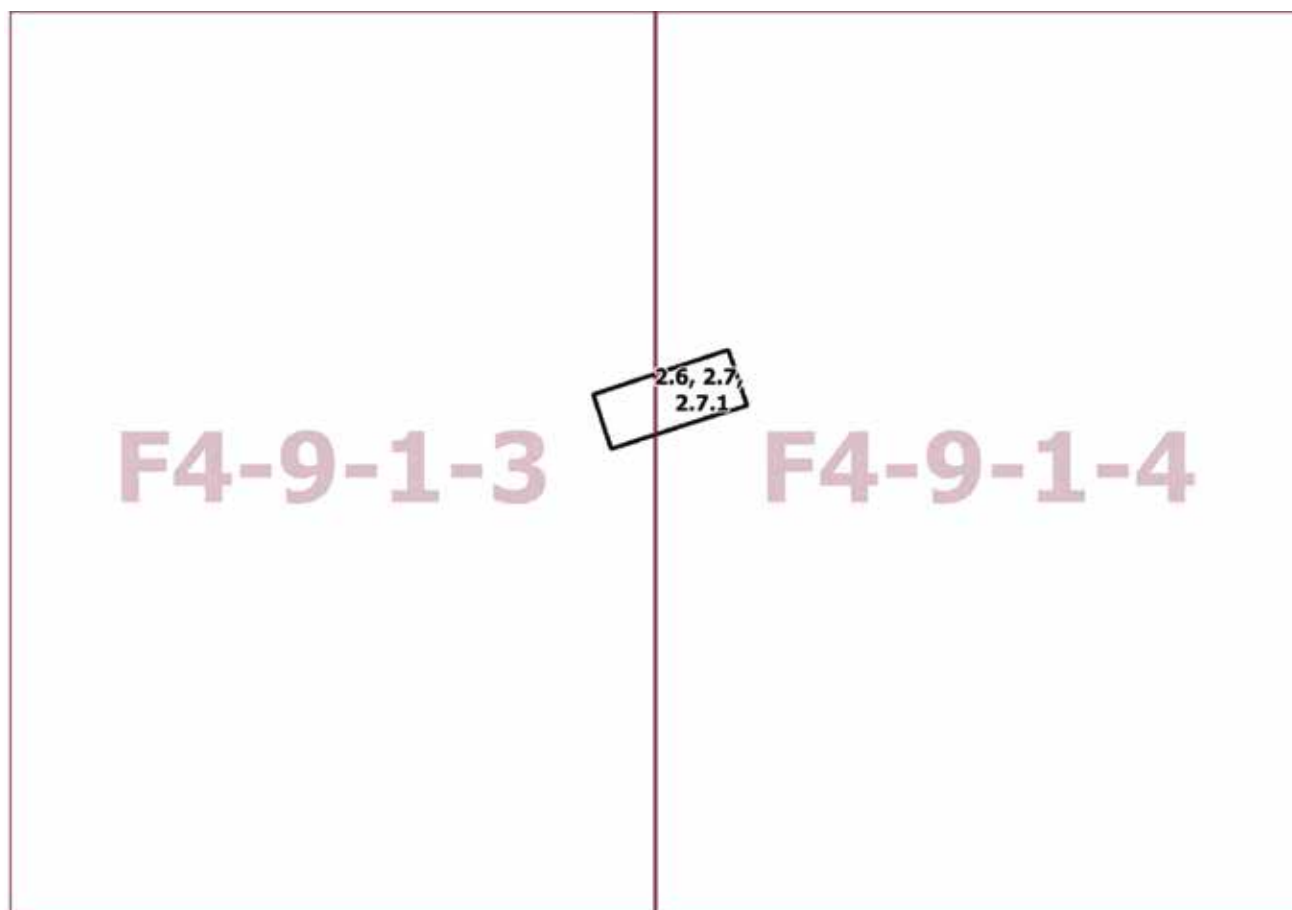
Мэр Москвы **С.С.Собянин**



**Приложение 1**  
к постановлению Правительства Москвы  
от 28 июня 2022 г. № 1214-ПП

**Внесение изменения в приложение к постановлению Правительства Москвы  
от 28 марта 2017 г. № 120-ПП**

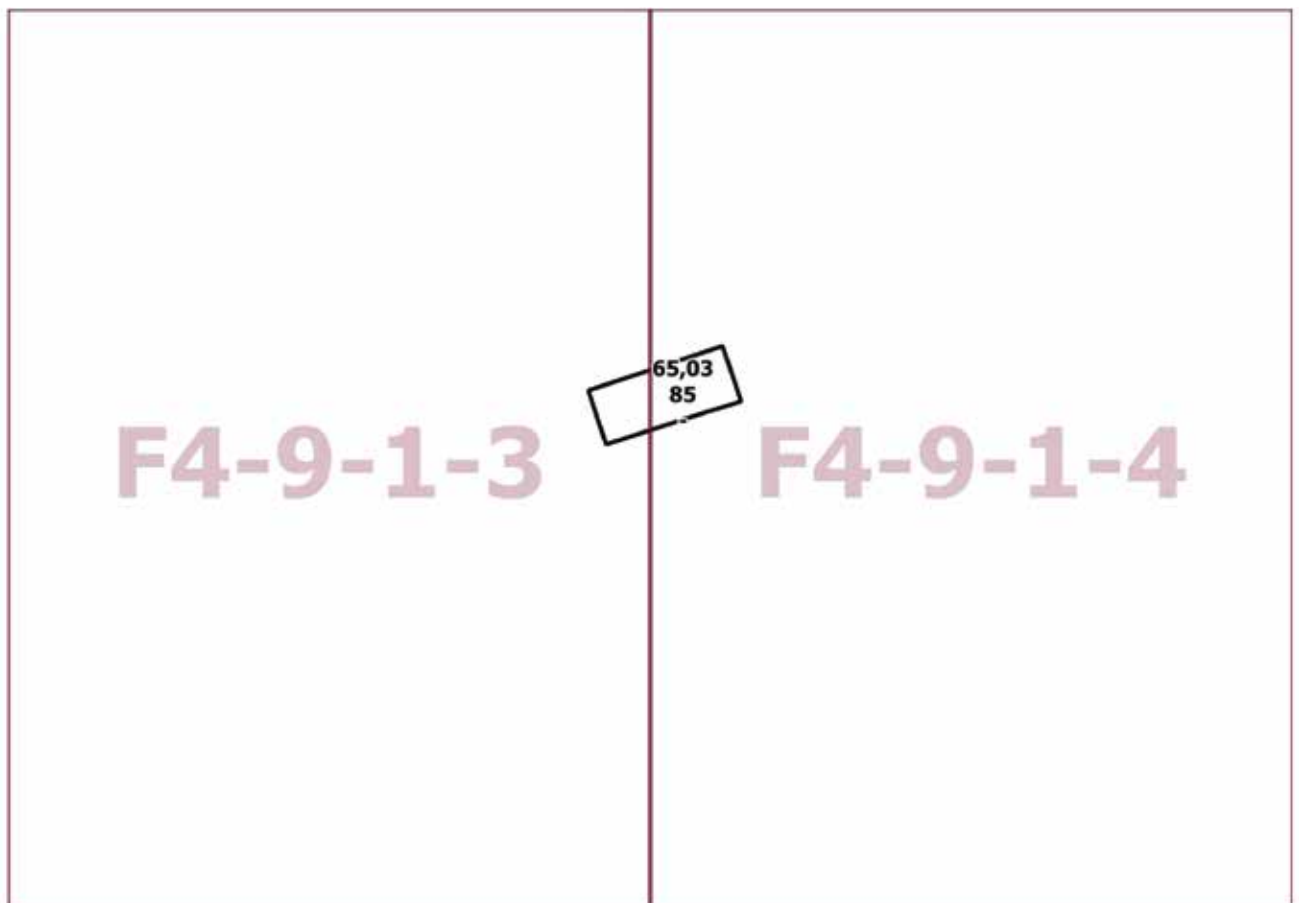
Книга 3  
Карта градостроительного зонирования  
Границы территориальных зон и виды разрешенного использования  
земельных участков и объектов капитального строительства  
Северный административный округ города Москвы



**Приложение 2**  
к постановлению Правительства Москвы  
от 28 июня 2022 г. № 1214-ПП

**Внесение изменения в приложение к постановлению Правительства Москвы  
от 28 марта 2017 г. № 120-ПП**

Книга 3  
Карта градостроительного зонирования  
Границы территориальных зон, подзон территориальных зон и предельные параметры  
разрешенного строительства, реконструкции объектов капитального строительства  
Северный административный округ города Москвы



## О внесении изменений в постановление Правительства Москвы от 28 марта 2017 г. № 120-ПП

Постановление Правительства Москвы от 28 июня 2022 года № 1215-ПП

В соответствии с Градостроительным кодексом Российской Федерации, Законом города Москвы от 25 июня 2008 г. № 28 «Градостроительный кодекс города Москвы», постановлениями Правительства Москвы от 7 апреля 2009 г. № 270-ПП «О создании Городской комиссии по вопросам градостроительства, землепользования и застройки при Правительстве Москвы и об утверждении положений о Городской и окружной комиссиях по вопросам градостроительства, землепользования и застройки при Правительстве Москвы», от 22 марта 2022 г. № 438-ПП «О реализации положений пункта 2 статьи 7 Федерального закона от 14 марта 2022 г. № 58-ФЗ «О внесении изменений в отдельные законодательные акты Российской Федерации» **Правительство Москвы постановляет:**

1. Внести изменения в постановление Правительства Москвы от 28 марта 2017 г. № 120-ПП «Об утверждении правил землепользования и застройки города Москвы»:

1.1. Карту градостроительного зонирования «Границы территориальных зон и виды разрешенного использования земельных участков и объектов капитального строительства. Северо-Западный административный округ города Москвы» раздела 1 книги 10 территориальной части правил землепользования и застройки приложения к постановлению дополнить изображениями территориальных зон согласно приложению 1 к настоящему постановлению.

1.2. Карту градостроительного зонирования «Границы территориальных зон, подзон территориальных зон и предельные параметры разрешенного строительства, реконструкции объектов капитального строительства. Северо-Западный административный округ города Москвы» раздела 1 книги 10 территориальной части правил землепользования и застройки приложения к постановлению дополнить изображениями территориальных зон согласно приложению 2 к настоящему постановлению.

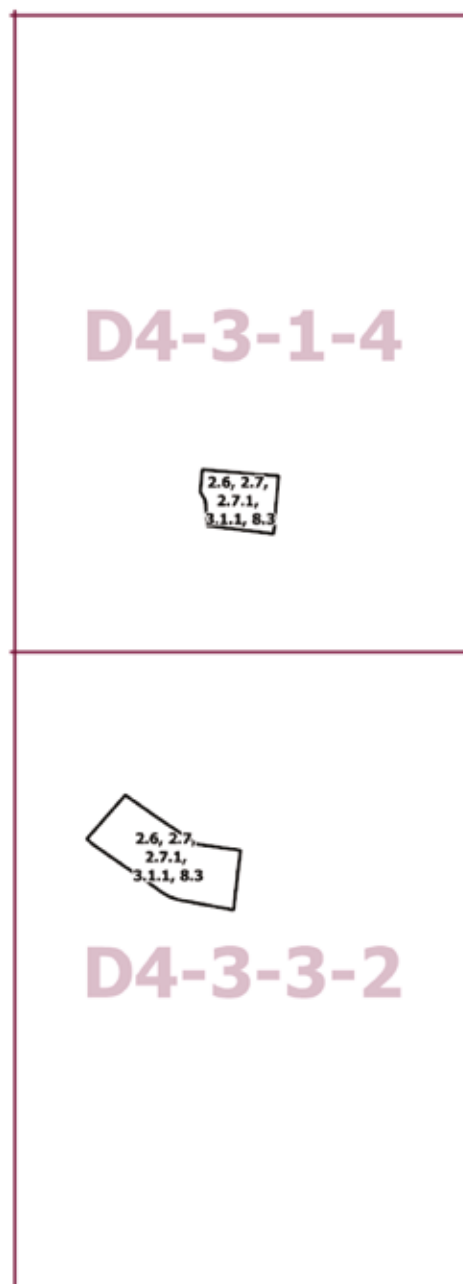
2. Контроль за выполнением настоящего постановления возложить на заместителя Мэра Москвы в Правительстве Москвы по вопросам градостроительной политики и строительства Бочкарева А.Ю.

Мэр Москвы **С.С.Собянин**

**Приложение 1**  
к постановлению Правительства Москвы  
от 28 июня 2022 г. № 1215-ПП

**Внесение изменений в приложение к постановлению Правительства Москвы  
от 28 марта 2017 г. № 120-ПП**

Книга 10  
Карта градостроительного зонирования  
Границы территориальных зон и виды разрешенного использования  
земельных участков и объектов капитального строительства  
Северо-Западный административный округ города Москвы



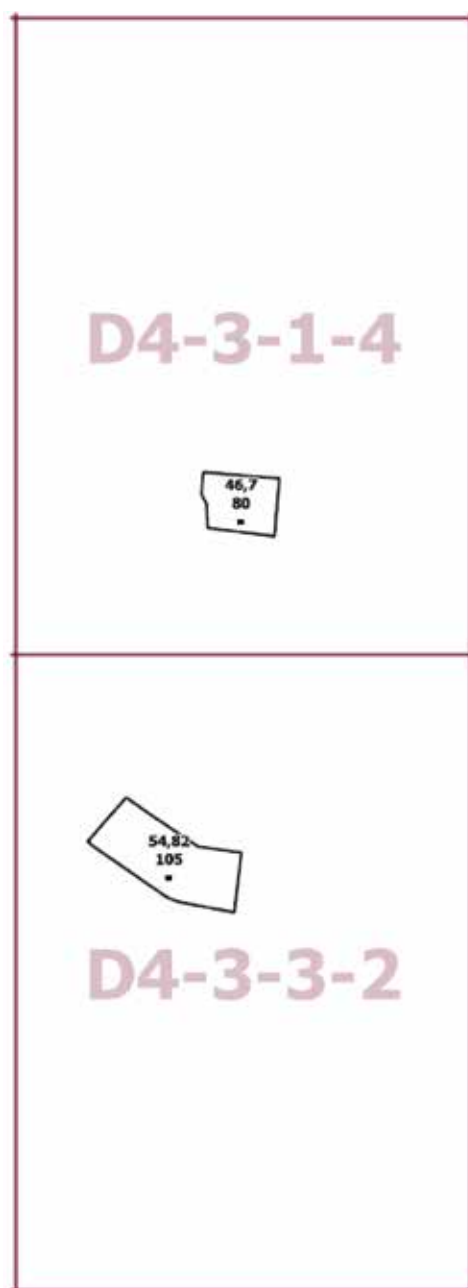
**Приложение 2**  
к постановлению Правительства Москвы  
от 28 июня 2022 г. № 1215-ПП

**Внесение изменений в приложение к постановлению Правительства Москвы  
от 28 марта 2017 г. № 120-ПП**

Книга 10

Карта градостроительного зонирования

Границы территориальных зон, подзон территориальных зон и предельные параметры  
разрешенного строительства, реконструкции объектов капитального строительства  
Северо-Западный административный округ города Москвы



## О внесении изменений в постановление Правительства Москвы от 28 марта 2017 г. № 120-ПП

Постановление Правительства Москвы от 28 июня 2022 года № 1216-ПП

В соответствии с Градостроительным кодексом Российской Федерации, Законом города Москвы от 25 июня 2008 г. № 28 «Градостроительный кодекс города Москвы», постановлениями Правительства Москвы от 7 апреля 2009 г. № 270-ПП «О создании Городской комиссии по вопросам градостроительства, землепользования и застройки при Правительстве Москвы и об утверждении положений о Городской и окружной комиссиях по вопросам градостроительства, землепользования и застройки при Правительстве Москвы», от 22 марта 2022 г. № 438-ПП «О реализации положений пункта 2 статьи 7 Федерального закона от 14 марта 2022 г. № 58-ФЗ «О внесении изменений в отдельные законодательные акты Российской Федерации» **Правительство Москвы постановляет:**

1. Внести изменения в постановление Правительства Москвы от 28 марта 2017 г. № 120-ПП «Об утверждении правил землепользования и застройки города Москвы»:

1.1. Карту градостроительного зонирования «Границы территориальных зон и виды разрешенного использования земельных участков и объектов капитального строительства. Поселение Марушкинское города Москвы» раздела 1 книги 12 территориальной части правил землепользования и застройки приложения к постановлению дополнить изображением территориальной зоны согласно приложению 1 к настоящему постановлению.

1.2. Карту градостроительного зонирования «Границы территориальных зон, подзон территориальных зон и предельные параметры разрешенного строительства, реконструкции объектов капитального строительства. Поселение Марушкинское города Москвы» раздела 1 книги 12 территориальной части правил землепользования и застройки приложения к постановлению дополнить изображением территориальной зоны согласно приложению 2 к настоящему постановлению.

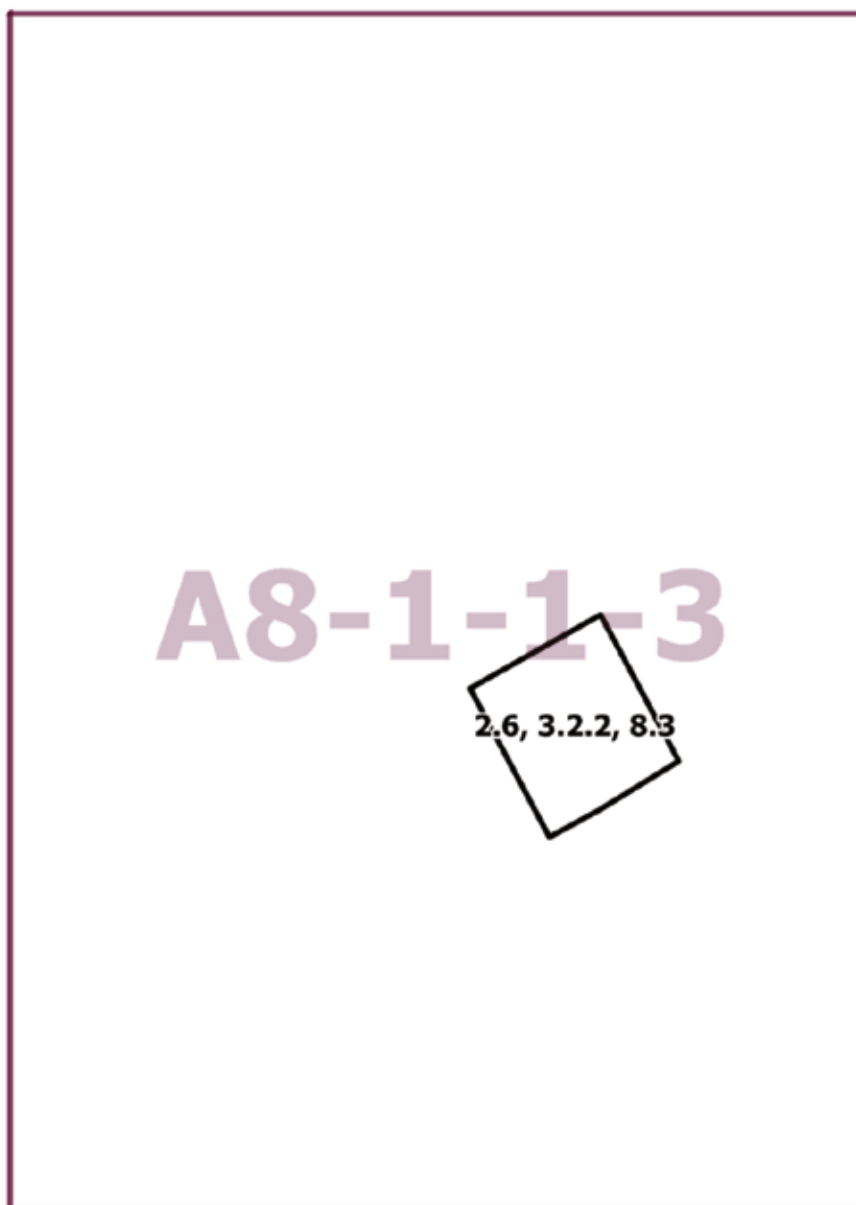
2. Контроль за выполнением настоящего постановления возложить на заместителя Мэра Москвы в Правительстве Москвы по вопросам градостроительной политики и строительства Бочкарева А.Ю.

Мэр Москвы **С.С.Собянин**

**Приложение 1**  
*к постановлению Правительства Москвы  
от 28 июня 2022 г. № 1216-ПП*

**Внесение изменения в приложение к постановлению Правительства Москвы  
от 28 марта 2017 г. № 120-ПП**

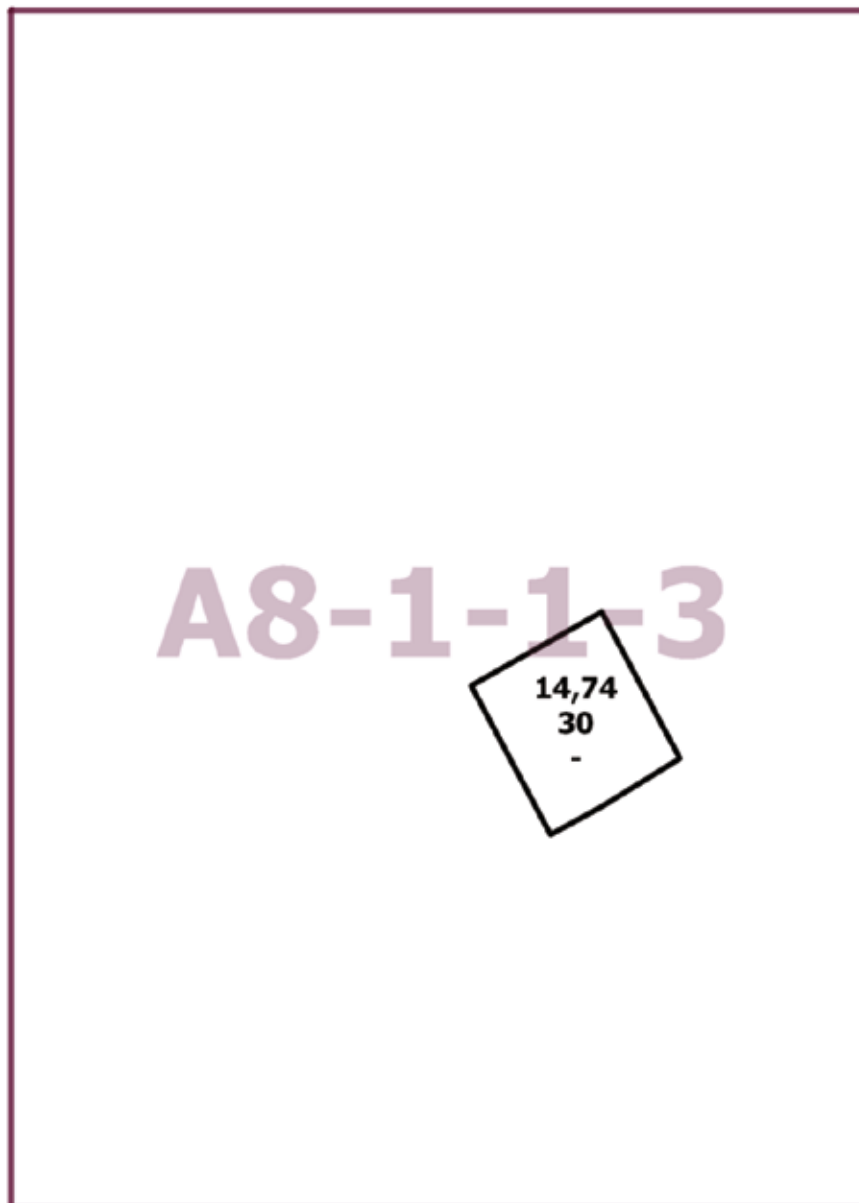
Книга 12  
Новомосковский административный округ города Москвы  
Карта градостроительного зонирования  
Границы территориальных зон и виды разрешенного использования  
земельных участков и объектов капитального строительства  
поселение Марушкинское города Москвы



**Приложение 2**  
к постановлению Правительства Москвы  
от 28 июня 2022 г. № 1216-ПП

**Внесение изменения в приложение к постановлению Правительства Москвы  
от 28 марта 2017 г. № 120-ПП**

Книга 12  
Новомосковский административный округ города Москвы  
Карта градостроительного зонирования  
Границы территориальных зон, подзон территориальных зон и предельные параметры  
разрешенного строительства, реконструкции объектов капитального строительства  
поселение Марушкинское города Москвы





## О внесении изменений в постановление Правительства Москвы от 28 марта 2017 г. № 120-ПП

Постановление Правительства Москвы от 28 июня 2022 года № 1217-ПП

В соответствии с Градостроительным кодексом Российской Федерации, Законом города Москвы от 25 июня 2008 г. № 28 «Градостроительный кодекс города Москвы», постановлениями Правительства Москвы от 7 апреля 2009 г. № 270-ПП «О создании Городской комиссии по вопросам градостроительства, землепользования и застройки при Правительстве Москвы и об утверждении положений о Городской и окружной комиссиях по вопросам градостроительства, землепользования и застройки при Правительстве Москвы», от 22 марта 2022 г. № 438-ПП «О реализации положений пункта 2 статьи 7 Федерального закона от 14 марта 2022 г. № 58-ФЗ «О внесении изменений в отдельные законодательные акты Российской Федерации» **Правительство Москвы постановляет:**

1. Внести изменения в постановление Правительства Москвы от 28 марта 2017 г. № 120-ПП «Об утверждении правил землепользования и застройки города Москвы»:

1.1. Карту градостроительного зонирования «Границы территориальных зон и виды разрешенного использования земельных участков и объектов капитального строительства. Западный административный округ города Москвы» раздела 1 книги 9 территориальной части правил землепользования и застройки приложения к постановлению дополнить изображением территориальной зоны согласно приложению 1 к настоящему постановлению.

1.2. Карту градостроительного зонирования «Границы территориальных зон, подзон территориальных зон и предельные параметры разрешенного строительства, реконструкции объектов капитального строительства. Западный административный округ города Москвы» раздела 1 книги 9 территориальной части правил землепользования и застройки приложения к постановлению дополнить изображением территориальной зоны согласно приложению 2 к настоящему постановлению.

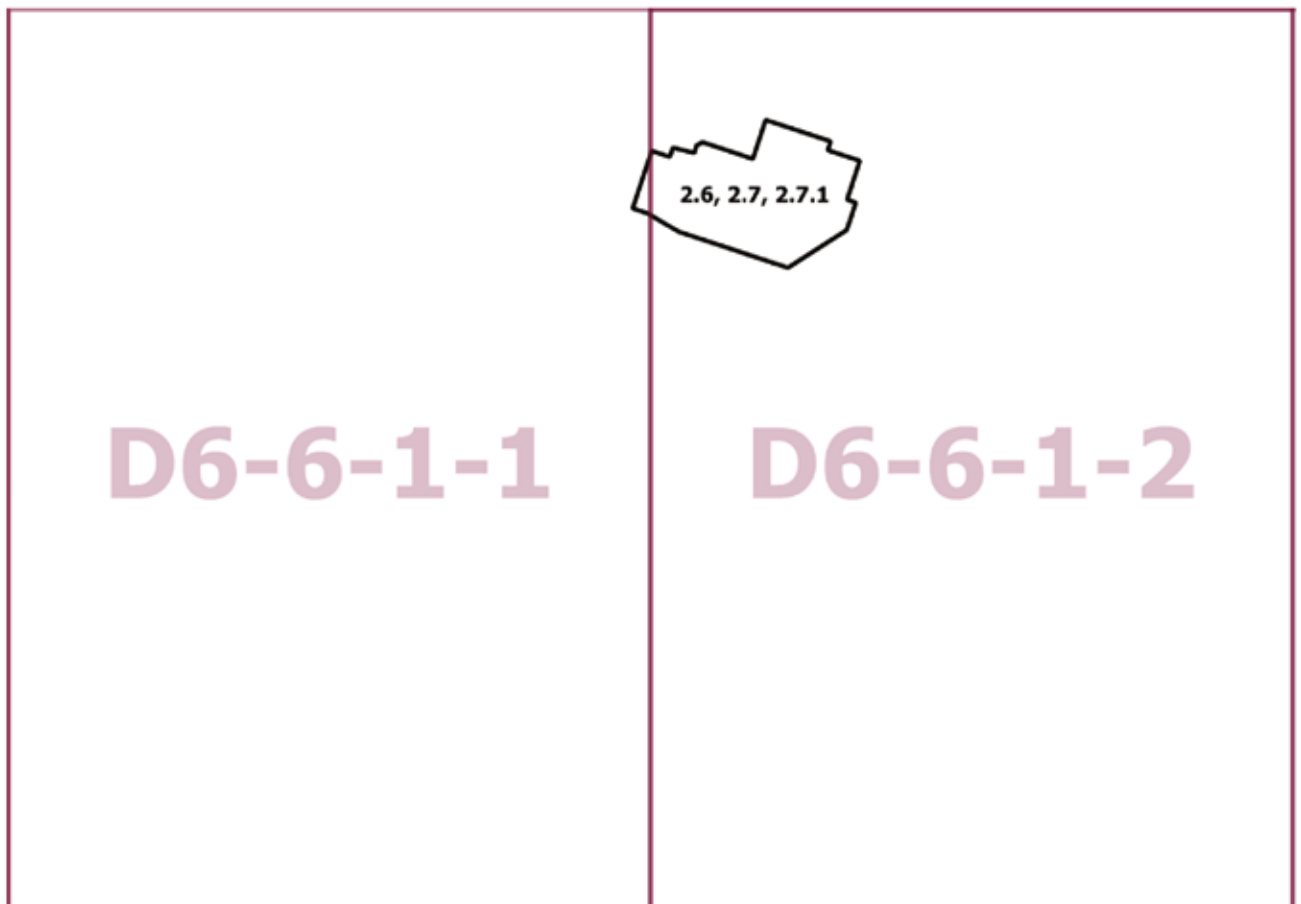
2. Контроль за выполнением настоящего постановления возложить на заместителя Мэра Москвы в Правительстве Москвы по вопросам градостроительной политики и строительства Бочкарева А.Ю.

Мэр Москвы **С.С.Собянин**

**Приложение 1**  
к постановлению Правительства Москвы  
от 28 июня 2022 г. № 1217-ПП

**Внесение изменения в приложение к постановлению Правительства Москвы  
от 28 марта 2017 г. № 120-ПП**

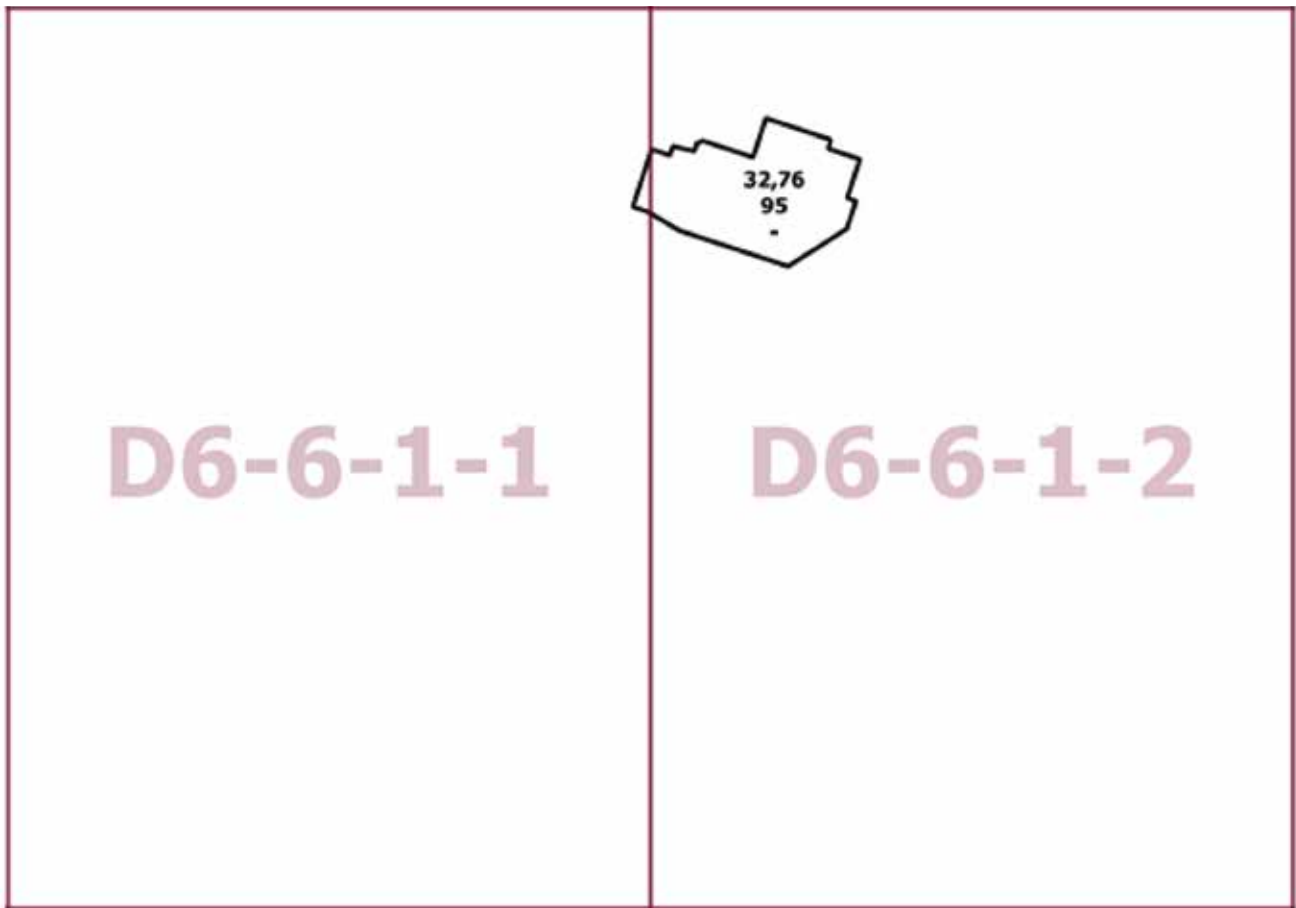
Книга 9  
Карта градостроительного зонирования  
Границы территориальных зон и виды разрешенного использования  
земельных участков и объектов капитального строительства  
Западный административный округ города Москвы



Приложение 2  
к постановлению Правительства Москвы  
от 28 июня 2022 г. № 1217-ПП

**Внесение изменения в приложение к постановлению Правительства Москвы  
от 28 марта 2017 г. № 120-ПП**

Книга 9  
Карта градостроительного зонирования  
Границы территориальных зон, подзон территориальных зон и предельные параметры  
разрешенного строительства, реконструкции объектов капитального строительства  
Западный административный округ города Москвы



## О внесении изменений в постановление Правительства Москвы от 28 марта 2017 г. № 120-ПП

Постановление Правительства Москвы от 28 июня 2022 года № 1218-ПП

В соответствии с Градостроительным кодексом Российской Федерации, Законом города Москвы от 25 июня 2008 г. № 28 «Градостроительный кодекс города Москвы», постановлениями Правительства Москвы от 7 апреля 2009 г. № 270-ПП «О создании Городской комиссии по вопросам градостроительства, землепользования и застройки при Правительстве Москвы и об утверждении положений о Городской и окружной комиссиях по вопросам градостроительства, землепользования и застройки при Правительстве Москвы», от 22 марта 2022 г. № 438-ПП «О реализации положений пункта 2 статьи 7 Федерального закона от 14 марта 2022 г. № 58-ФЗ «О внесении изменений в отдельные законодательные акты Российской Федерации» **Правительство Москвы постановляет:**

1. Внести изменения в постановление Правительства Москвы от 28 марта 2017 г. № 120-ПП «Об утверждении правил землепользования и застройки города Москвы»:

1.1. Карту градостроительного зонирования «Границы территориальных зон и виды разрешенного использования земельных участков и объектов капитального строительства. Южный административный округ города Москвы» раздела 1 книги 7 территориальной части правил землепользования и застройки приложения к постановлению дополнить изображением территориальной зоны согласно приложению 1 к настоящему постановлению.

1.2. Карту градостроительного зонирования «Границы территориальных зон, подзон территориальных зон и предельные параметры разрешенного строительства, реконструкции объектов капитального строительства. Южный административный округ города Москвы» раздела 1 книги 7 территориальной части правил землепользования и застройки приложения к постановлению дополнить изображением территориальной зоны согласно приложению 2 к настоящему постановлению.

1.3. Подразделы «Пункт 174» и «Пункт 199» раздела 2 книги 7 территориальной части правил землепользования и застройки приложения к постановлению признать утратившими силу.

1.4. Раздел 2 книги 7 территориальной части правил землепользования и застройки приложения к постановлению дополнить подразделом в редакции согласно приложению 3 к настоящему постановлению.

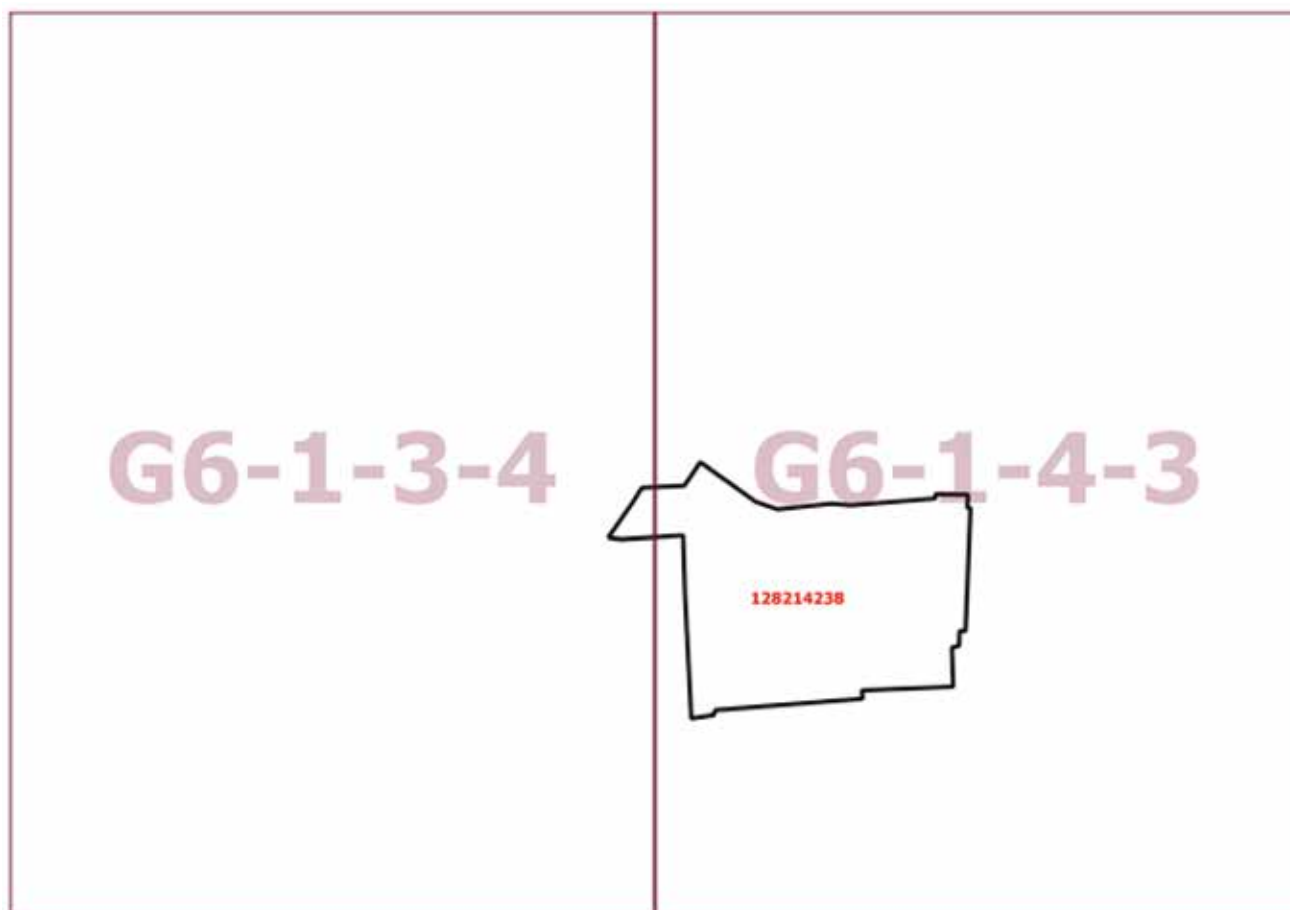
2. Контроль за выполнением настоящего постановления возложить на заместителя Мэра Москвы в Правительстве Москвы по вопросам градостроительной политики и строительства Бочкарева А.Ю.

Мэр Москвы **С.С.Собянин**

**Приложение 1**  
*к постановлению Правительства Москвы  
от 28 июня 2022 г. № 1218-ПП*

**Внесение изменения в приложение к постановлению Правительства Москвы  
от 28 марта 2017 г. № 120-ПП**

Книга 7  
Карта градостроительного зонирования  
Границы территориальных зон и виды разрешенного использования  
земельных участков и объектов капитального строительства  
Южный административный округ города Москвы



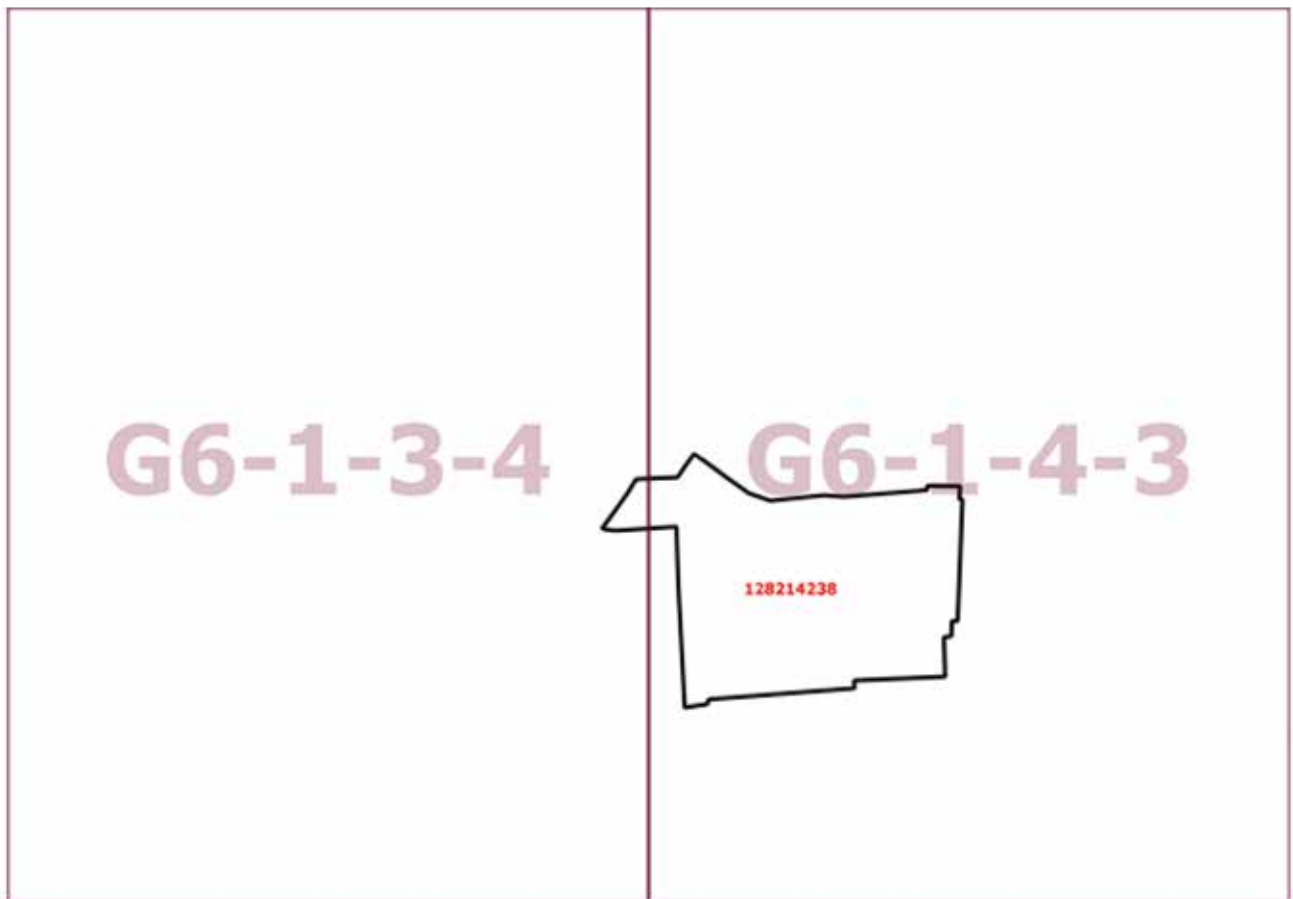
**Приложение 2**  
к постановлению Правительства Москвы  
от 28 июня 2022 г. № 1218-ПП

**Внесение изменения в приложение к постановлению Правительства Москвы  
от 28 марта 2017 г. № 120-ПП**

Книга 7

Карта градостроительного зонирования

Границы территориальных зон, подзон территориальных зон и предельные параметры  
разрешенного строительства, реконструкции объектов капитального строительства  
Южный административный округ города Москвы



## Приложение 3

к постановлению Правительства Москвы  
от 28 июня 2022 г. № 1218-ПП

**Внесение изменения в приложение к постановлению Правительства Москвы  
от 28 марта 2017 г. № 120-ПП**

Книга 7

Южный административный округ города Москвы

Пункт 587

Территориальная зона	128214238
Основные виды разрешенного использования	2.6. Многоэтажная жилая застройка (высотная застройка). 2.7. Обслуживание жилой застройки. 2.7.1. Хранение автотранспорта. 3.5.1. Дошкольное, начальное и среднее общее образование. 12.0.1. Улично-дорожная сеть. 12.0.2. Благоустройство территории
Условно разрешенные виды использования	
Вспомогательные виды	
Максимальный процент застройки (%)	Не установлен
Высота застройки (м)	80
Плотность застройки (тыс.кв.м/га)	30
Минимальные и (или) максимальные размеры земельных участков (га)	
Иные показатели	Суммарная поэтажная площадь объекта в габаритах наружных стен – 74200 кв.м, в том числе: – жилая часть – 65500 кв.м; – нежилая площадь – 8700 кв.м, в том числе здание дошкольной образовательной организации на 100 мест, здание блока начальных классов на 210 мест

## О внесении изменений в постановление Правительства Москвы от 28 марта 2017 г. № 120-ПП

Постановление Правительства Москвы от 28 июня 2022 года № 1219-ПП

В соответствии с Градостроительным кодексом Российской Федерации, Законом города Москвы от 25 июня 2008 г. № 28 «Градостроительный кодекс города Москвы», постановлениями Правительства Москвы от 7 апреля 2009 г. № 270-ПП «О создании Городской комиссии по вопросам градостроительства, землепользования и застройки при Правительстве Москвы и об утверждении положений о Городской и окружной комиссиях по вопросам градостроительства, землепользования и застройки при Правительстве Москвы», от 22 марта 2022 г. № 438-ПП «О реализации положений пункта 2 статьи 7 Федерального закона от 14 марта 2022 г. № 58-ФЗ «О внесении изменений в отдельные законодательные акты Российской Федерации» **Правительство Москвы постановляет:**

1. Внести изменения в постановление Правительства Москвы от 28 марта 2017 г. № 120-ПП «Об утверждении правил землепользования и застройки города Москвы» (в редакции постановлений Правительства Москвы от 1 февраля 2022 г. № 89-ПП, от 27 апреля 2022 г. № 781-ПП):

1.1. Лист Н6-4-1-3 карты градостроительного зонирования «Границы территориальных зон и виды разрешенного использования земельных участков и объектов капитального строительства. Южный административный округ города Москвы» раздела 1 книги 7 территориальной части правил землепользования и застройки приложения к постановлению изложить в редакции согласно приложению 1 к настоящему постановлению.

1.2. Лист Н6-4-1-3 карты градостроительного зонирования «Границы территориальных зон, подзон территориальных зон и предельные параметры разрешенного строительства, реконструкции объектов капитального строительства. Южный административный округ города Москвы» раздела 1 книги 7 территориальной части правил землепользования и застройки приложения к постановлению изложить в редакции согласно приложению 2 к настоящему постановлению.

2. Контроль за выполнением настоящего постановления возложить на заместителя Мэра Москвы в Правительстве Москвы по вопросам градостроительной политики и строительства Бочкарева А.Ю.

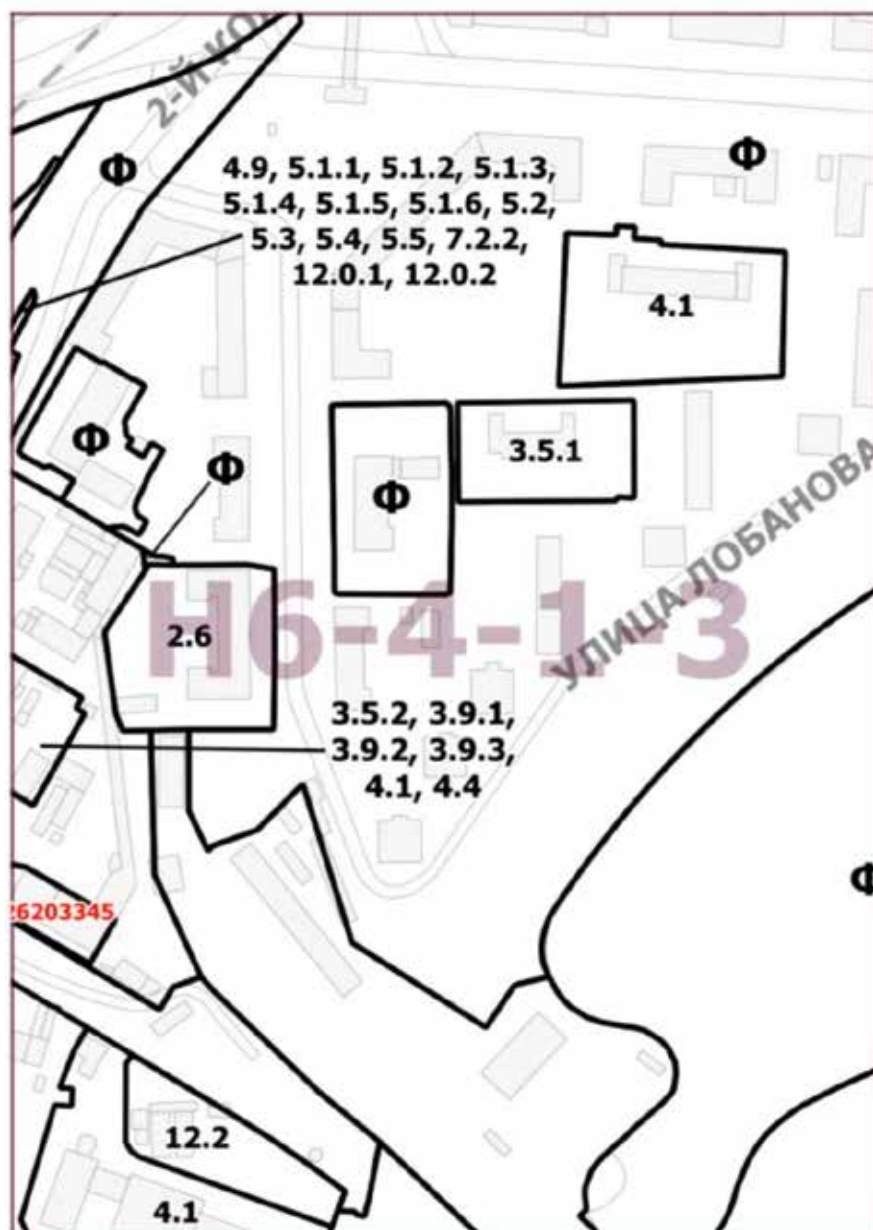
Мэр Москвы **С.С.Собянин**



Приложение 1  
к постановлению Правительства Москвы  
от 28 июня 2022 г. № 1219-ПП

Внесение изменения в приложение к постановлению Правительства Москвы  
от 28 марта 2017 г. № 120-ПП

Книга 7  
Карта градостроительного зонирования  
Границы территориальных зон и виды разрешенного использования  
земельных участков и объектов капитального строительства  
Южный административный округ города Москвы



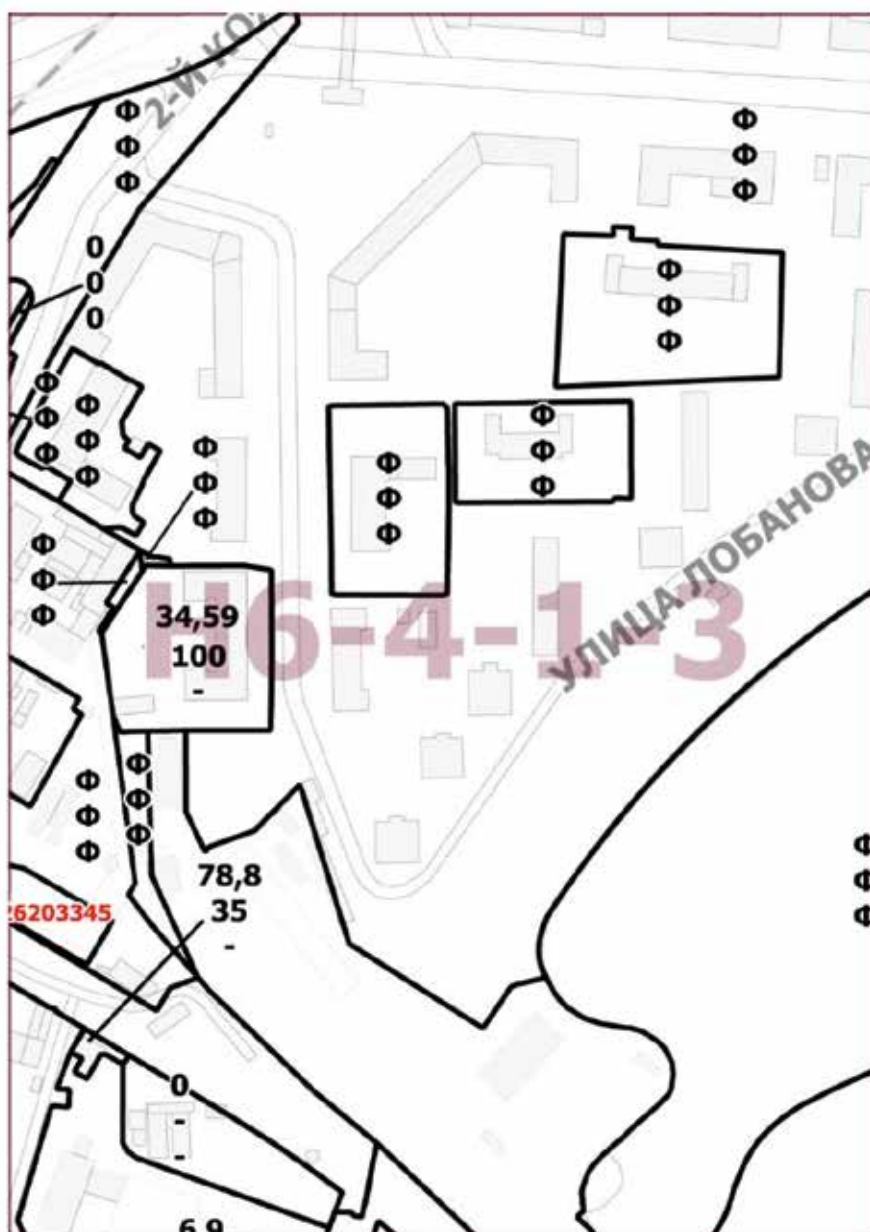
Приложение 2  
к постановлению Правительства Москвы  
от 28 июня 2022 г. № 1219-ПП

**Внесение изменения в приложение к постановлению Правительства Москвы  
от 28 марта 2017 г. № 120-ПП**

Книга 7

Карта градостроительного зонирования

Границы территориальных зон, подзон территориальных зон и предельные параметры  
разрешенного строительства, реконструкции объектов капитального строительства  
Южный административный округ города Москвы



## О внесении изменений в постановление Правительства Москвы от 28 марта 2017 г. № 120-ПП

Постановление Правительства Москвы от 28 июня 2022 года № 1220-ПП

В соответствии с Градостроительным кодексом Российской Федерации, Законом города Москвы от 25 июня 2008 г. № 28 «Градостроительный кодекс города Москвы», постановлениями Правительства Москвы от 7 апреля 2009 г. № 270-ПП «О создании Городской комиссии по вопросам градостроительства, землепользования и застройки при Правительстве Москвы и об утверждении положений о Городской и окружной комиссиях по вопросам градостроительства, землепользования и застройки при Правительстве Москвы», от 22 марта 2022 г. № 438-ПП «О реализации положений пункта 2 статьи 7 Федерального закона от 14 марта 2022 г. № 58-ФЗ «О внесении изменений в отдельные законодательные акты Российской Федерации» **Правительство Москвы постановляет:**

1. Внести изменения в постановление Правительства Москвы от 28 марта 2017 г. № 120-ПП «Об утверждении правил землепользования и застройки города Москвы»:

1.1. Карту градостроительного зонирования «Границы территориальных зон и виды разрешенного использования земельных участков и объектов капитального строительства. Юго-Восточный административный округ города Москвы» раздела 1 книги 6 территориальной части правил землепользования и застройки приложения к постановлению дополнить изображением территориальной зоны согласно приложению 1 к настоящему постановлению.

1.2. Карту градостроительного зонирования «Границы территориальных зон, подзон территориальных зон и предельные параметры разрешенного строительства, реконструкции объектов капитального строительства. Юго-Восточный административный округ города Москвы» раздела 1 книги 6 территориальной части правил землепользования и застройки приложения к постановлению дополнить изображением территориальной зоны согласно приложению 2 к настоящему постановлению.

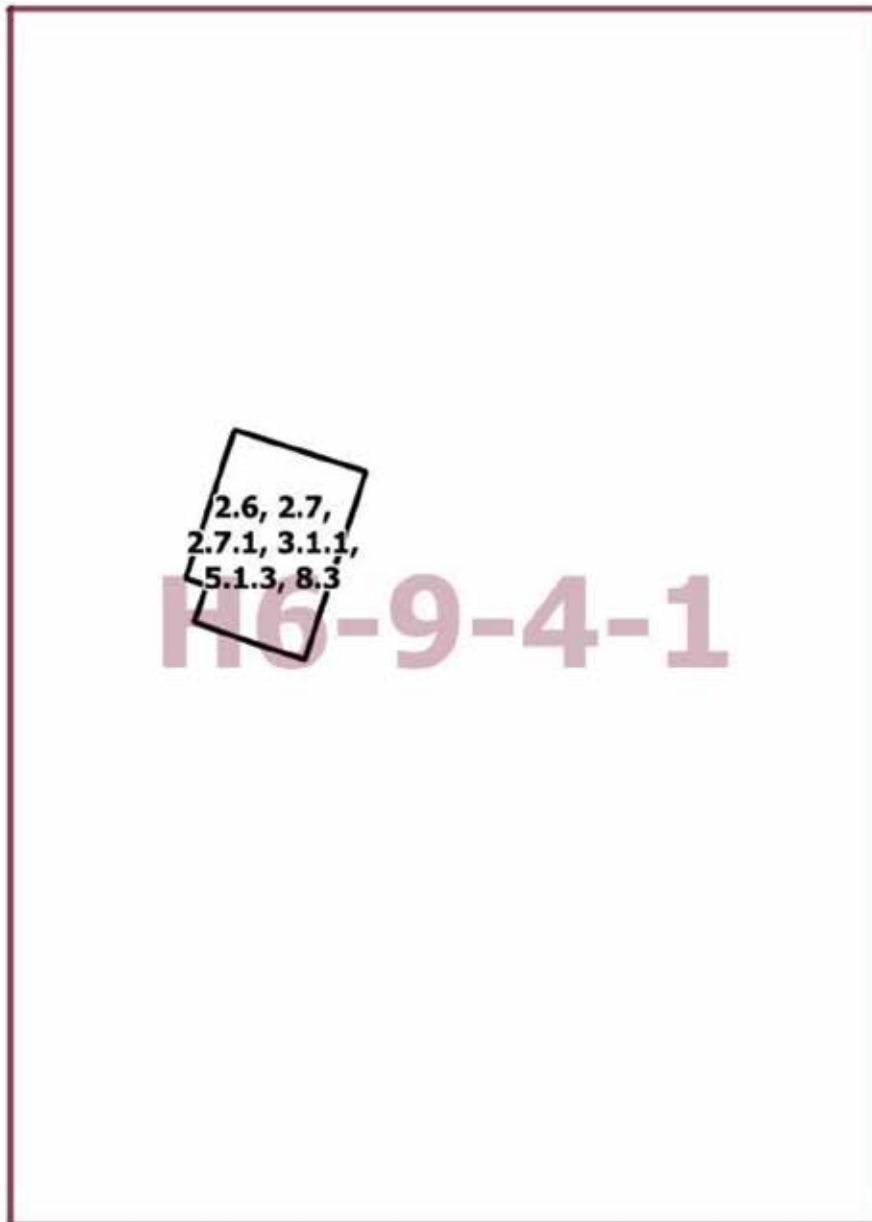
2. Контроль за выполнением настоящего постановления возложить на заместителя Мэра Москвы в Правительстве Москвы по вопросам градостроительной политики и строительства Бочкарева А.Ю.

Мэр Москвы **С.С.Собянин**

**Приложение 1**  
к постановлению Правительства Москвы  
от 28 июня 2022 г. № 1220-ПП

**Внесение изменения в приложение к постановлению Правительства Москвы  
от 28 марта 2017 г. № 120-ПП**

Книга 6  
Карта градостроительного зонирования  
Границы территориальных зон и виды разрешенного использования  
земельных участков и объектов капитального строительства  
Юго-Восточный административный округ города Москвы



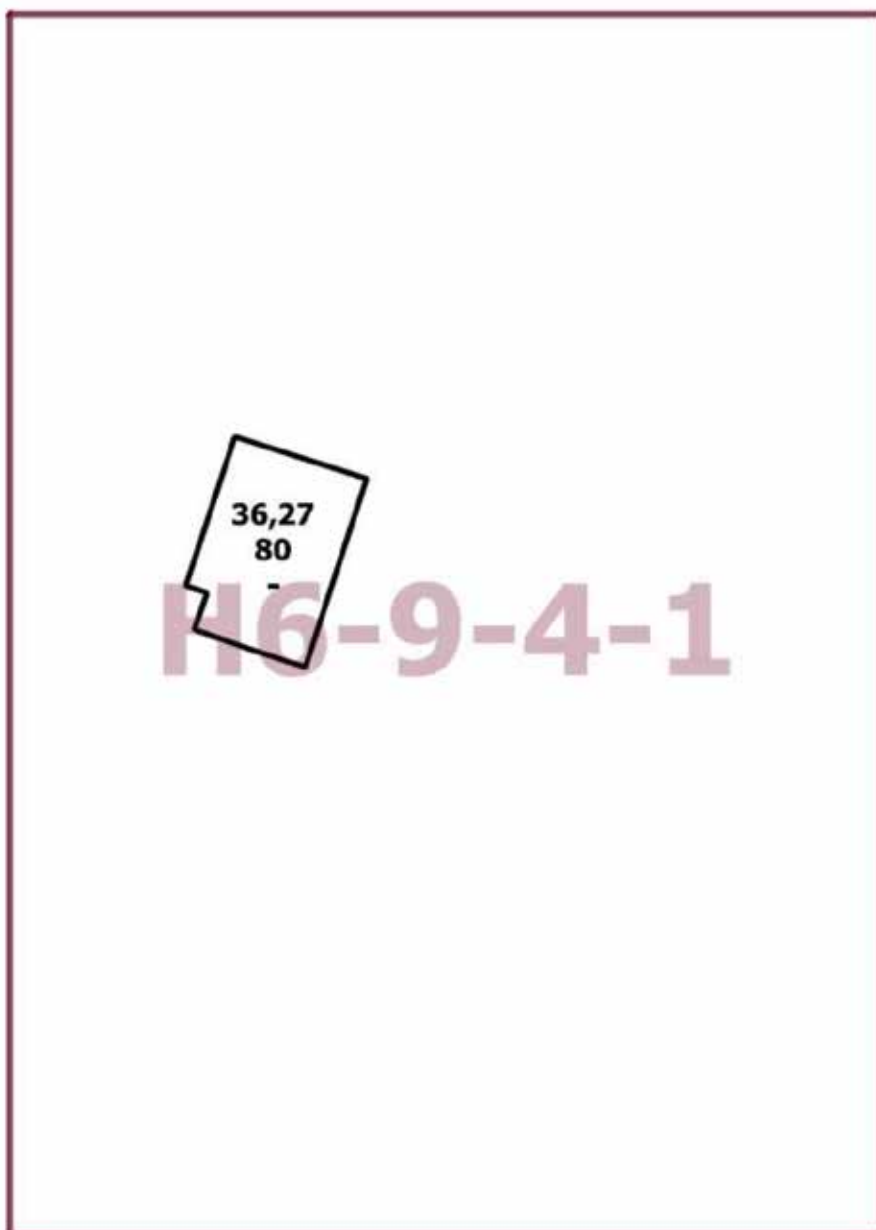
**Приложение 2**  
*к постановлению Правительства Москвы  
от 28 июня 2022 г. № 1220-ПП*

**Внесение изменения в приложение к постановлению Правительства Москвы  
от 28 марта 2017 г. № 120-ПП**

Книга 6

Карта градостроительного зонирования

Границы территориальных зон, подзон территориальных зон и предельные параметры  
разрешенного строительства, реконструкции объектов капитального строительства  
Юго-Восточный административный округ города Москвы



## О внесении изменений в постановление Правительства Москвы от 28 марта 2017 г. № 120-ПП

Постановление Правительства Москвы от 28 июня 2022 года № 1221-ПП

В соответствии с Градостроительным кодексом Российской Федерации, Законом города Москвы от 25 июня 2008 г. № 28 «Градостроительный кодекс города Москвы», постановлениями Правительства Москвы от 7 апреля 2009 г. № 270-ПП «О создании Городской комиссии по вопросам градостроительства, землепользования и застройки при Правительстве Москвы и об утверждении положений о Городской и окружной комиссиях по вопросам градостроительства, землепользования и застройки при Правительстве Москвы», от 22 марта 2022 г. № 438-ПП «О реализации положений пункта 2 статьи 7 Федерального закона от 14 марта 2022 г. № 58-ФЗ «О внесении изменений в отдельные законодательные акты Российской Федерации» **Правительство Москвы постановляет:**

1. Внести изменения в постановление Правительства Москвы от 28 марта 2017 г. № 120-ПП «Об утверждении правил землепользования и застройки города Москвы»:

1.1. Карту градостроительного зонирования «Границы территориальных зон и виды разрешенного использования земельных участков и объектов капитального строительства. Юго-Западный административный округ города Москвы» раздела 1 книги 8 территориальной части правил землепользования и застройки приложения к постановлению дополнить изображениями территориальных зон согласно приложению 1 к настоящему постановлению.

1.2. Карту градостроительного зонирования «Границы территориальных зон, подзон территориальных зон и предельные параметры разрешенного строительства, реконструкции объектов капитального строительства. Юго-Западный административный округ города Москвы» раздела 1 книги 8 территориальной части правил землепользования и застройки приложения к постановлению дополнить изображениями территориальных зон согласно приложению 2 к настоящему постановлению.

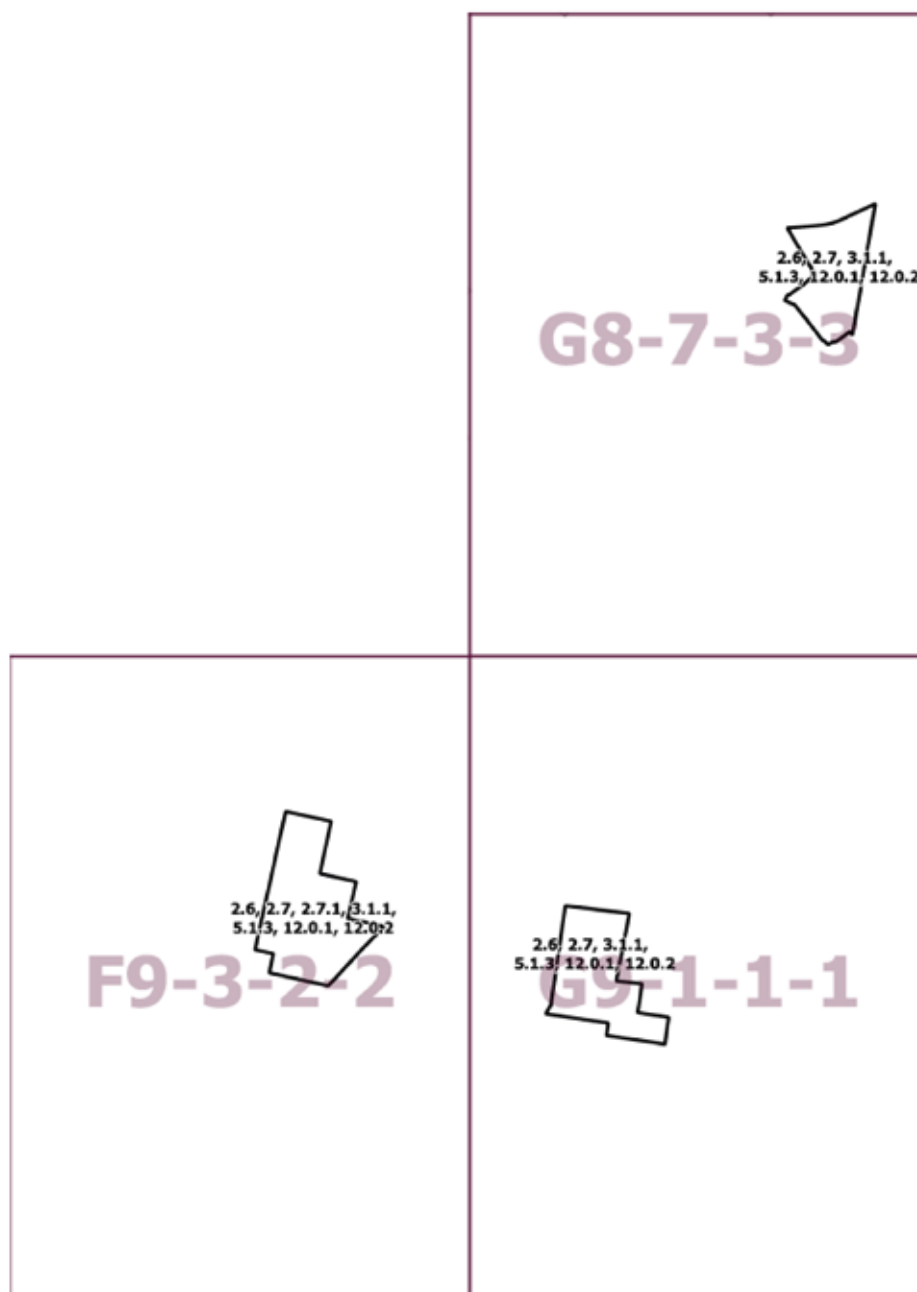
2. Контроль за выполнением настоящего постановления возложить на заместителя Мэра Москвы в Правительстве Москвы по вопросам градостроительной политики и строительства Бочкарева А.Ю.

Мэр Москвы **С.С.Собянин**

Приложение 1  
к постановлению Правительства Москвы  
от 28 июня 2022 г. № 1221-ПП

**Внесение изменений в приложение к постановлению Правительства Москвы  
от 28 марта 2017 г. № 120-ПП**

Книга 8  
Карта градостроительного зонирования  
Границы территориальных зон и виды разрешенного использования  
земельных участков и объектов капитального строительства  
Юго-Западный административный округ города Москвы



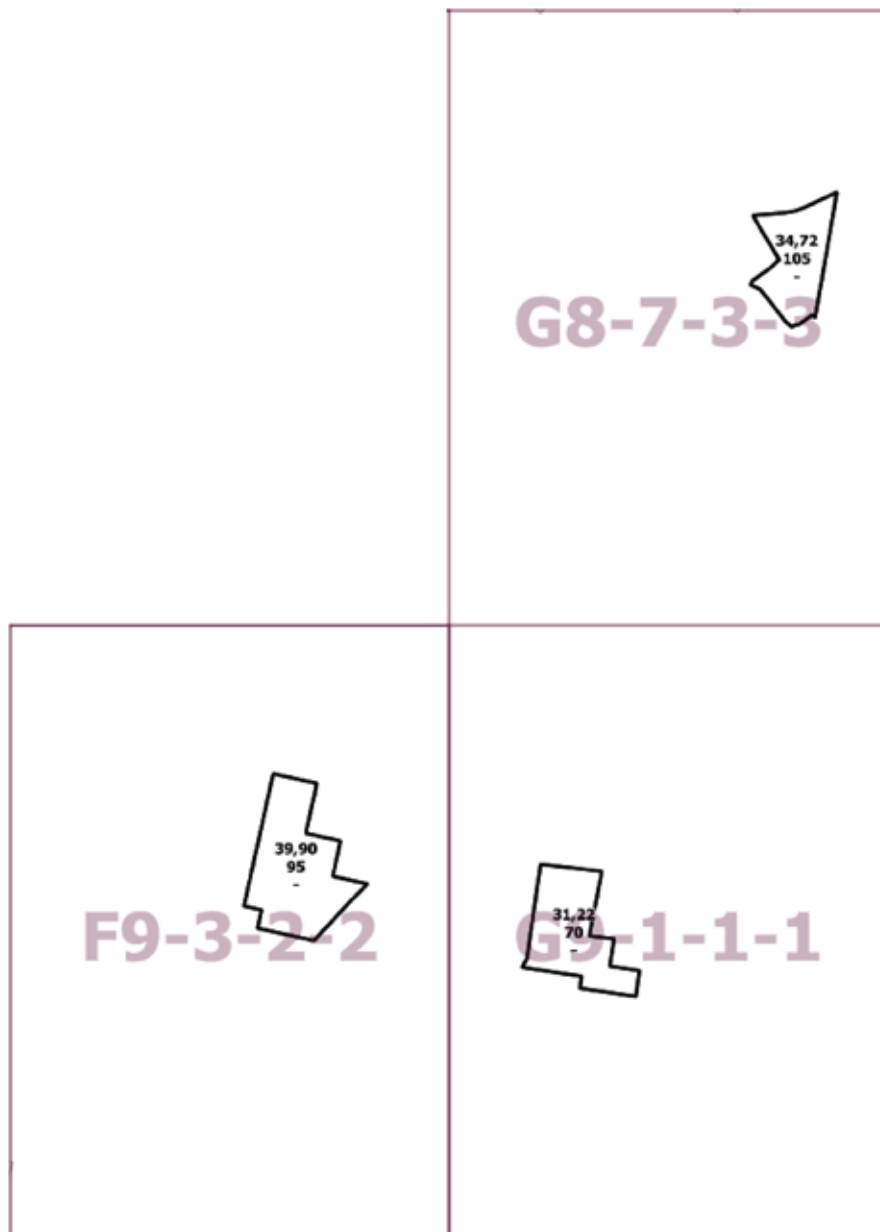
Приложение 2  
к постановлению Правительства Москвы  
от 28 июня 2022 г. № 1221-ПП

**Внесение изменений в приложение к постановлению Правительства Москвы  
от 28 марта 2017 г. № 120-ПП**

Книга 8

Карта градостроительного зонирования

Границы территориальных зон, подзон территориальных зон и предельные параметры  
разрешенного строительства, реконструкции объектов капитального строительства  
Юго-Западный административный округ города Москвы





## О внесении изменения в постановление Правительства Москвы от 28 марта 2017 г. № 120-ПП

Постановление Правительства Москвы от 28 июня 2022 года № 1237-ПП

В соответствии с Градостроительным кодексом Российской Федерации, Законом города Москвы от 25 июня 2008 г. № 28 «Градостроительный кодекс города Москвы», постановлениями Правительства Москвы от 7 апреля 2009 г. № 270-ПП «О создании Городской комиссии по вопросам градостроительства, землепользования и застройки при Правительстве Москвы и об утверждении положений о Городской и окружной комиссиях по вопросам градостроительства, землепользования и застройки при Правительстве Москвы», от 22 марта 2022 г. № 438-ПП «О реализации положений пункта 2 статьи 7 Федерального закона от 14 марта 2022 г. № 58-ФЗ «О внесении изменений в отдельные законодательные акты Российской Федерации» **Правительство Москвы постановляет:**

1. Внести изменение в постановление Правительства Москвы от 28 марта 2017 г. № 120-ПП «Об утверждении правил землепользования и застройки города Москвы», изменив изображение территориальной зоны на карте градостроительного зонирования «Границы территориальных зон, подзон территориальных зон и предельные параметры разрешенного строительства, реконструкции объектов капитального строительства. Южный административный округ города Москвы» раздела 1 книги 7 территориальной части правил землепользования и застройки приложения к постановлению согласно приложению к настоящему постановлению.

2. Контроль за выполнением настоящего постановления возложить на заместителя Мэра Москвы в Правительстве Москвы по вопросам градостроительной политики и строительства Бочкарева А.Ю.

Мэр Москвы **С.С.Собянин**

Приложение  
к постановлению Правительства Москвы  
от 28 июня 2022 г. № 1237-ПП

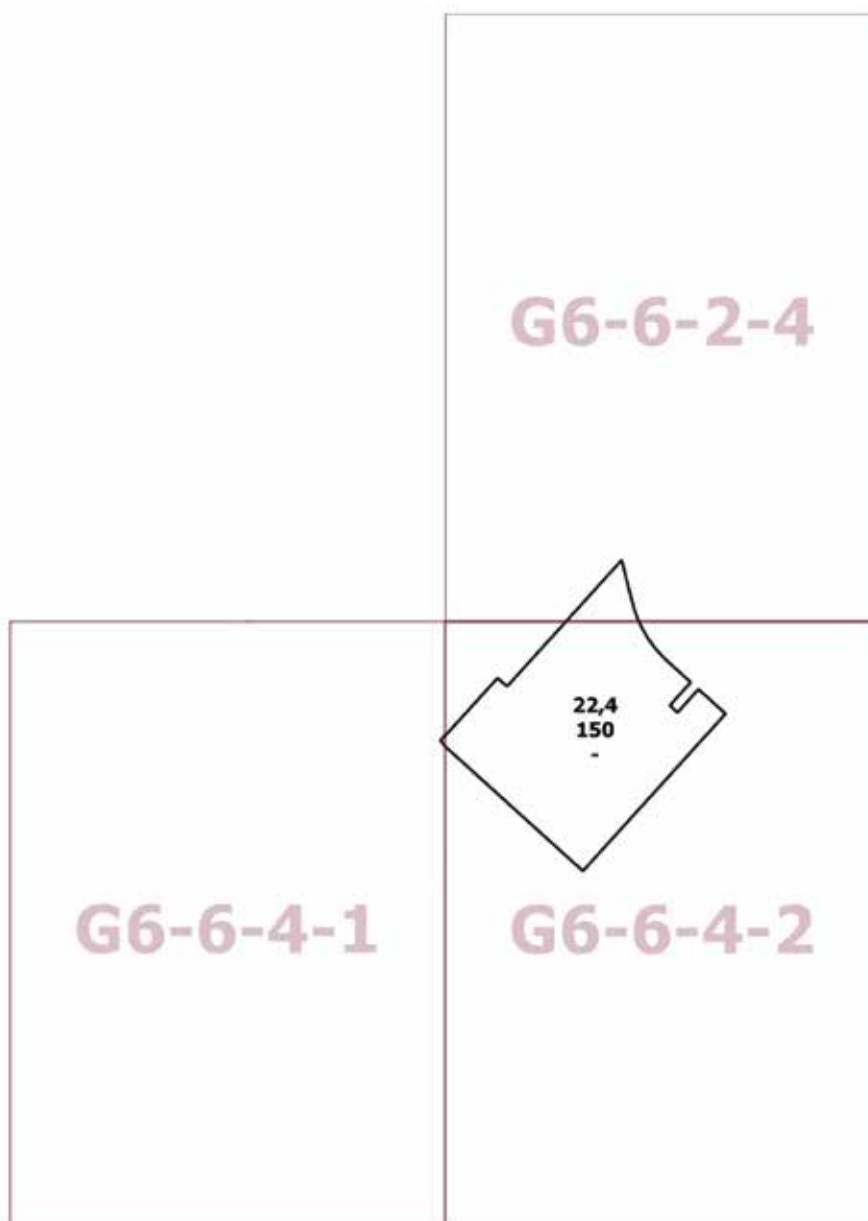
**Внесение изменения в приложение к постановлению Правительства Москвы  
от 28 марта 2017 г. № 120-ПП**

Книга 7

Карта градостроительного зонирования

Границы территориальных зон, подзон территориальных зон и предельные параметры  
разрешенного строительства, реконструкции объектов капитального строительства

Южный административный округ города Москвы



## О внесении изменений в постановление Правительства Москвы от 28 марта 2017 г. № 120-ПП

Постановление Правительства Москвы от 28 июня 2022 года № 1238-ПП

В соответствии с Градостроительным кодексом Российской Федерации, Законом города Москвы от 25 июня 2008 г. № 28 «Градостроительный кодекс города Москвы», постановлениями Правительства Москвы от 7 апреля 2009 г. № 270-ПП «О создании Городской комиссии по вопросам градостроительства, землепользования и застройки при Правительстве Москвы и об утверждении положений о Городской и окружной комиссиях по вопросам градостроительства, землепользования и застройки при Правительстве Москвы», от 22 марта 2022 г. № 438-ПП «О реализации положений пункта 2 статьи 7 Федерального закона от 14 марта 2022 г. № 58-ФЗ «О внесении изменений в отдельные законодательные акты Российской Федерации» **Правительство Москвы постановляет:**

1. Внести изменения в постановление Правительства Москвы от 28 марта 2017 г. № 120-ПП «Об утверждении правил землепользования и застройки города Москвы»:

1.1. Карту градостроительного зонирования «Границы территориальных зон и виды разрешенного использования земельных участков и объектов капитального строительства. Юго-Западный административный округ города Москвы» раздела 1 книги 8 территориальной части правил землепользования и застройки приложения к постановлению дополнить изображениями территориальных зон согласно приложению 1 к настоящему постановлению.

1.2. Карту градостроительного зонирования «Границы территориальных зон, подзон территориальных зон и предельные параметры разрешенного строительства, реконструкции объектов капитального строительства. Юго-Западный административный округ города Москвы» раздела 1 книги 8 территориальной части правил землепользования и застройки приложения к постановлению дополнить изображениями территориальных зон согласно приложению 2 к настоящему постановлению.

1.3. Раздел 2 книги 8 территориальной части правил землепользования и застройки приложения к постановлению дополнить подразделом в редакции согласно приложению 3 к настоящему постановлению.

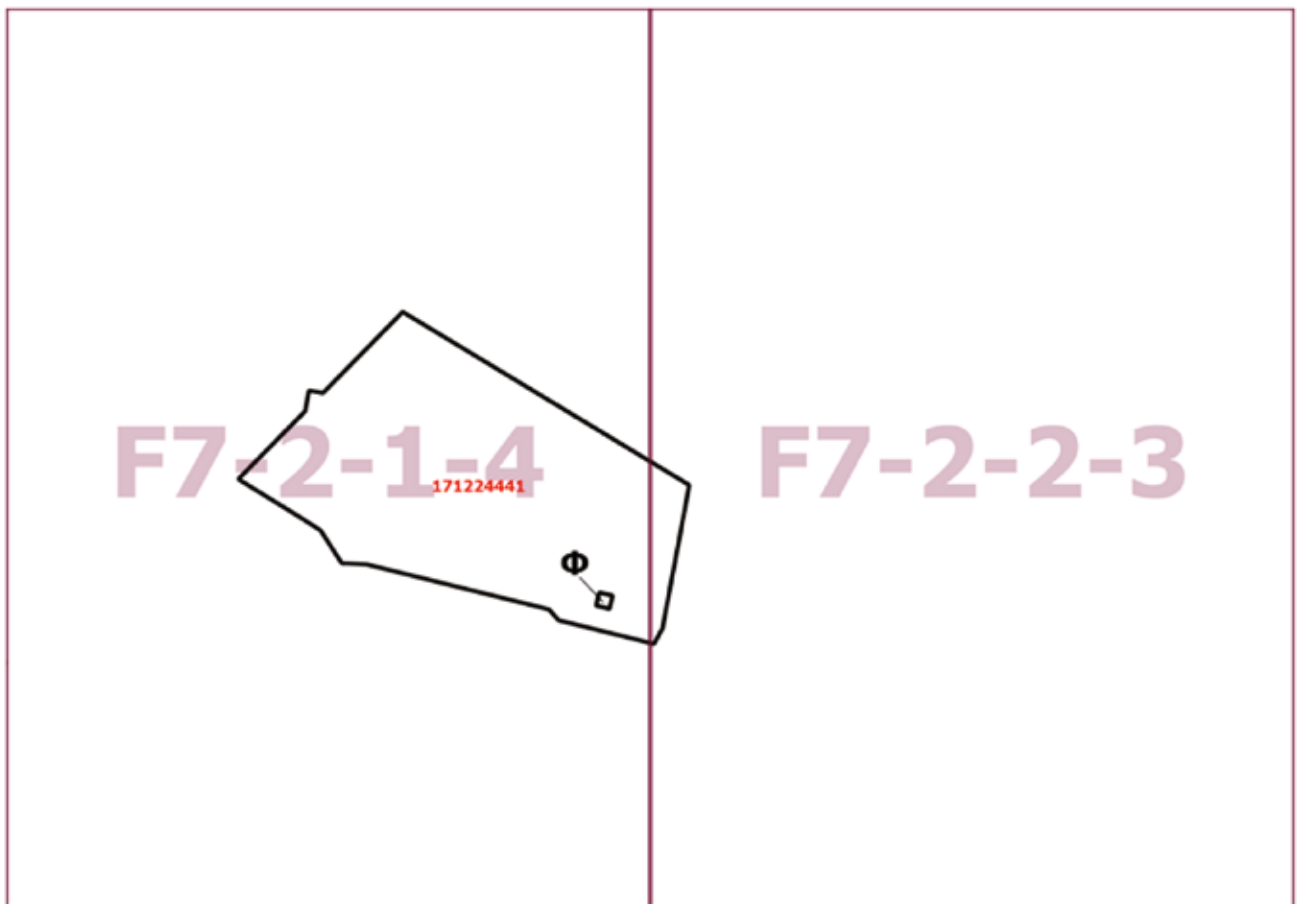
2. Контроль за выполнением настоящего постановления возложить на заместителя Мэра Москвы в Правительстве Москвы по вопросам градостроительной политики и строительства Бочкарева А.Ю.

Мэр Москвы **С.С.Собянин**

**Приложение 1**  
к постановлению Правительства Москвы  
от 28 июня 2022 г. № 1238-ПП

**Внесение изменения в приложение к постановлению Правительства Москвы  
от 28 марта 2017 г. № 120-ПП**

Книга 8  
Карта градостроительного зонирования  
Границы территориальных зон и виды разрешенного использования  
земельных участков и объектов капитального строительства  
Юго-Западный административный округ города Москвы



**Приложение 2**  
*к постановлению Правительства Москвы  
от 28 июня 2022 г. № 1238-ПП*

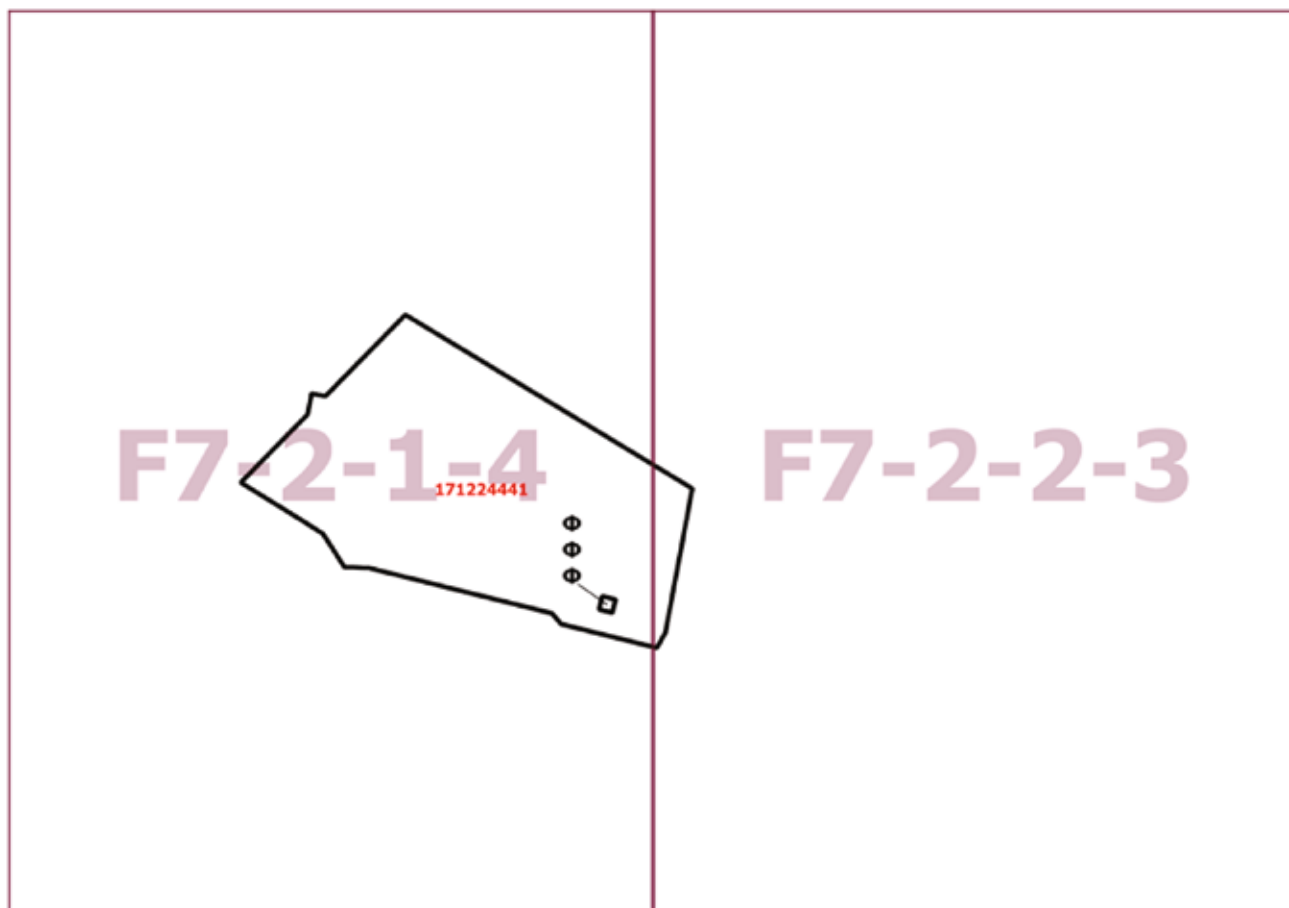
**Внесение изменения в приложение к постановлению Правительства Москвы  
от 28 марта 2017 г. № 120-ПП**

Книга 8

Карта градостроительного зонирования

Границы территориальных зон, подзон территориальных зон и предельные параметры  
разрешенного строительства, реконструкции объектов капитального строительства

Юго-Западный административный округ города Москвы



**Приложение 3**  
к постановлению Правительства Москвы  
от 28 июня 2022 г. № 1238-ПП

**Внесение изменения в приложение к постановлению Правительства Москвы  
от 28 марта 2017 г. № 120-ПП**

Книга 8  
Юго-Западный административный округ города Москвы

**Пункт 482**

Территориальная зона	171224441
Основные виды разрешенного использования	2.7.1. Хранение автотранспорта. 3.1.1. Предоставление коммунальных услуг. 3.4. Здравоохранение. 41. Деловое управление. 42. Объекты торговли (торговые центры, торгово-развлекательные центры (комплексы)). 4.4. Магазины. 4.9. Служебные гаражи. 5.1.2. Обеспечение занятий спортом в помещениях. 12.0.1. Улично-дорожная сеть. 12.0.2. Благоустройство территории
Условно разрешенные виды использования	
Вспомогательные виды	
Максимальный процент застройки (%)	Не установлен
Высота застройки (м)	120
Плотность застройки (тыс. кв. м/га)	Не установлена
Минимальные и (или) максимальные размеры земельных участков (га)	
Иные показатели	Для подзоны № 1 (кадастровый № 77:06:0003015:68): суммарная поэтажная площадь объекта в габаритах наружных стен – 138 200 кв. м. Для подзоны № 2 (кадастровый № 77:06:0003015:59): суммарная поэтажная площадь объекта в габаритах наружных стен – 1 800 кв. м

## О внесении изменений в постановление Правительства Москвы от 28 марта 2017 г. № 120-ПП

Постановление Правительства Москвы от 28 июня 2022 года № 1239-ПП

В соответствии с Градостроительным кодексом Российской Федерации, Законом города Москвы от 25 июня 2008 г. № 28 «Градостроительный кодекс города Москвы», постановлением Правительства Москвы от 7 апреля 2009 г. № 270-ПП «О создании Городской комиссии по вопросам градостроительства, землепользования и застройки при Правительстве Москвы и об утверждении положений о Городской и окружной комиссиях по вопросам градостроительства, землепользования и застройки при Правительстве Москвы» **Правительство Москвы постановляет:**

1. Внести изменения в постановление Правительства Москвы от 28 марта 2017 г. № 120-ПП «Об утверждении правил землепользования и застройки города Москвы»:

1.1. Карту градостроительного зонирования «Границы территориальных зон и виды разрешенного использования земельных участков и объектов капитального строительства. Юго-Западный административный округ города Москвы» раздела 1 книги 8 территориальной части правил землепользования и застройки приложения к постановлению дополнить изображением территориальной зоны согласно приложению 1 к настоящему постановлению.

1.2. Карту градостроительного зонирования «Границы территориальных зон, подзон территориальных зон и предельные параметры разрешенного строительства, реконструкции объектов капитального строительства. Юго-Западный административный округ города Москвы» раздела 1 книги 8 территориальной части правил землепользования и застройки приложения к постановлению дополнить изображением территориальной зоны согласно приложению 2 к настоящему постановлению.

1.3. Раздел 2 книги 8 территориальной части правил землепользования и застройки приложения к постановлению дополнить подразделом в редакции согласно приложению 3 к настоящему постановлению.

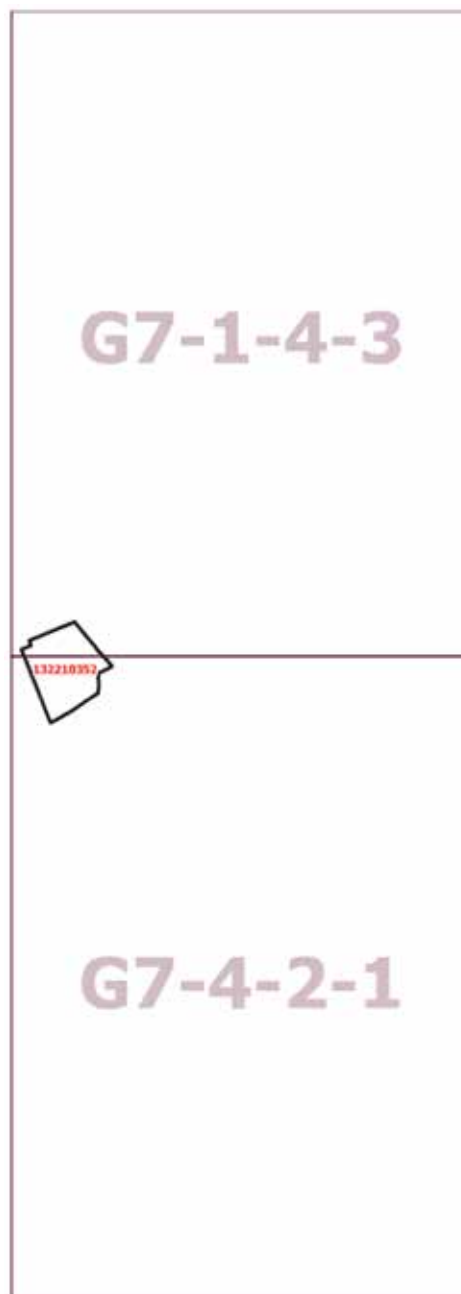
2. Контроль за выполнением настоящего постановления возложить на заместителя Мэра Москвы в Правительстве Москвы по вопросам градостроительной политики и строительства Бочкарева А.Ю.

Мэр Москвы **С.С.Собянин**

**Приложение 1**  
к постановлению Правительства Москвы  
от 28 июня 2022 г. № 1239-ПП

**Внесение изменения в приложение к постановлению Правительства Москвы  
от 28 марта 2017 г. № 120-ПП**

Книга 8  
Карта градостроительного зонирования  
Границы территориальных зон и виды разрешенного использования  
земельных участков и объектов капитального строительства  
Юго-Западный административный округ города Москвы





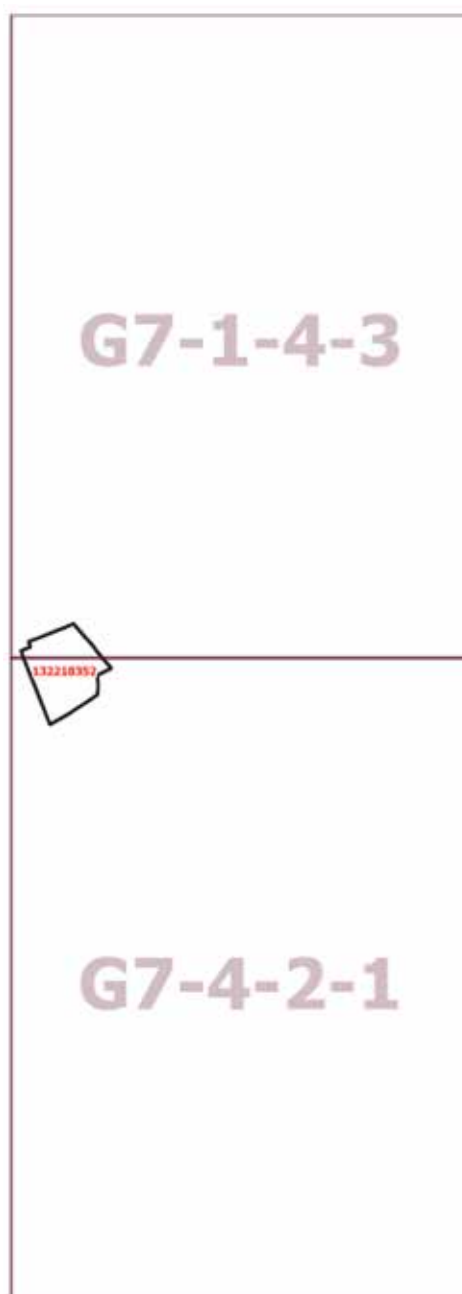
**Приложение 2**  
к постановлению Правительства Москвы  
от 28 июня 2022 г. № 1239-ПП

**Внесение изменения в приложение к постановлению Правительства Москвы  
от 28 марта 2017 г. № 120-ПП**

Книга 8

Карта градостроительного зонирования

Границы территориальных зон, подзон территориальных зон и предельные параметры  
разрешенного строительства, реконструкции объектов капитального строительства  
Юго-Западный административный округ города Москвы



**Приложение 3**  
к постановлению Правительства Москвы  
от 28 июня 2022 г. № 1239-ПП

**Внесение изменения в приложение к постановлению Правительства Москвы  
от 28 марта 2017 г. № 120-ПП**

Книга 8  
Юго-Западный административный округ города Москвы

**Пункт 485**

Территориальная зона	132210352
Основные виды разрешенного использования	4.1. Деловое управление. 6.9. Склад
Условно разрешенные виды использования	
Вспомогательные виды	
Максимальный процент застройки (%)	Не установлен
Высота застройки (м)	Не установлена
Плотность застройки (тыс. кв. м/га)	Не установлена
Минимальные и (или) максимальные размеры земельных участков (га)	
Иные показатели	<p>В отношении территории ориентировочной площадью 0,034 га, расположенной в границах территории общего пользования улично-дорожной сети (магистральная улица общегородского значения 1 класса), градостроительный регламент не распространяется.</p> <p>В отношении территории ориентировочной площадью 0,382 га, расположенной в границах территории общего пользования улично-дорожной сети (магистральная улица общегородского значения 1 класса), градостроительный регламент не распространяется.</p> <p>Общая площадь объекта капитального строительства, расположенного по адресу: просп. Балаклавский, д. 28А, стр. 1 – 1038,8 кв.м.</p> <p>Общая площадь объекта капитального строительства, расположенного по адресу: просп. Балаклавский, д. 28А, стр. 2 – 981,7 кв.м, в том числе новое строительство – 478,9 кв.м (назначение – склад – 50%, офисы – 50%). Предельное количество этажей – 2 этажа</p>

## О внесении изменений в постановление Правительства Москвы от 28 марта 2017 г. № 120-ПП

Постановление Правительства Москвы от 28 июня 2022 года № 1240-ПП

В соответствии с Градостроительным кодексом Российской Федерации, Законом города Москвы от 25 июня 2008 г. № 28 «Градостроительный кодекс города Москвы», постановлением Правительства Москвы от 7 апреля 2009 г. № 270-ПП «О создании Городской комиссии по вопросам градостроительства, землепользования и застройки при Правительстве Москвы и об утверждении положений о Городской и окружной комиссиях по вопросам градостроительства, землепользования и застройки при Правительстве Москвы» **Правительство Москвы постановляет:**

1. Внести изменения в постановление Правительства Москвы от 28 марта 2017 г. № 120-ПП «Об утверждении правил землепользования и застройки города Москвы» в редакции постановлений Правительства Москвы от 22 марта 2022 г. № 433-ПП, от 27 апреля 2022 г. № 780-ПП, от 28 июня 2022 г. № 1239-ПП):

1.1. Лист F8-2-2-1 карты градостроительного зонирования «Границы территориальных зон и виды разрешенного использования земельных участков и объектов капитального строительства. Юго-Западный административный округ города Москвы» раздела 1 книги 8 территориальной части правил землепользования и застройки приложения к постановлению изложить в редакции согласно приложению 1 к настоящему постановлению.

1.2. Лист F8-2-2-1 карты градостроительного зонирования «Границы территориальных зон, подзон территориальных зон и предельные параметры разрешенного строительства, реконструкции объектов капитального строительства. Юго-Западный административный округ города Москвы» раздела 1 книги 8 территориальной части правил землепользования и застройки приложения к постановлению изложить в редакции согласно приложению 2 к настоящему постановлению.

1.3. Раздел 2 книги 8 территориальной части правил землепользования и застройки приложения к постановлению дополнить подразделом «Пункт 486» в редакции согласно приложению 3 к настоящему постановлению.

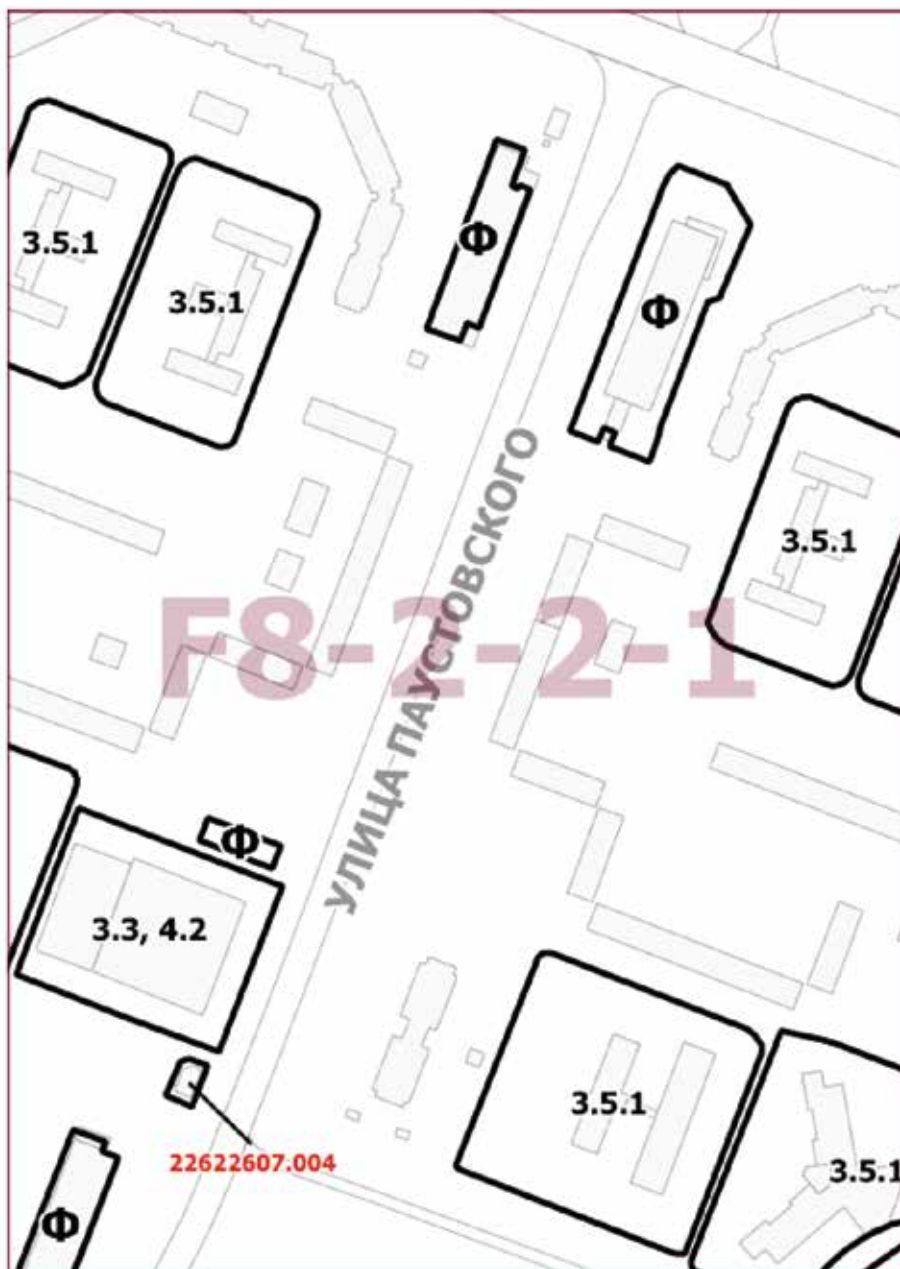
2. Контроль за выполнением настоящего постановления возложить на заместителя Мэра Москвы в Правительстве Москвы по вопросам градостроительной политики и строительства Бочкарева А.Ю.

Мэр Москвы **С.С.Собянин**

Приложение 1  
к постановлению Правительства Москвы  
от 28 июня 2022 г. № 1240-ПП

Внесение изменения в приложение к постановлению Правительства Москвы  
от 28 марта 2017 г. № 120-ПП

Книга 8  
Карта градостроительного зонирования  
Границы территориальных зон и виды разрешенного использования  
земельных участков и объектов капитального строительства  
Юго-Западный административный округ города Москвы



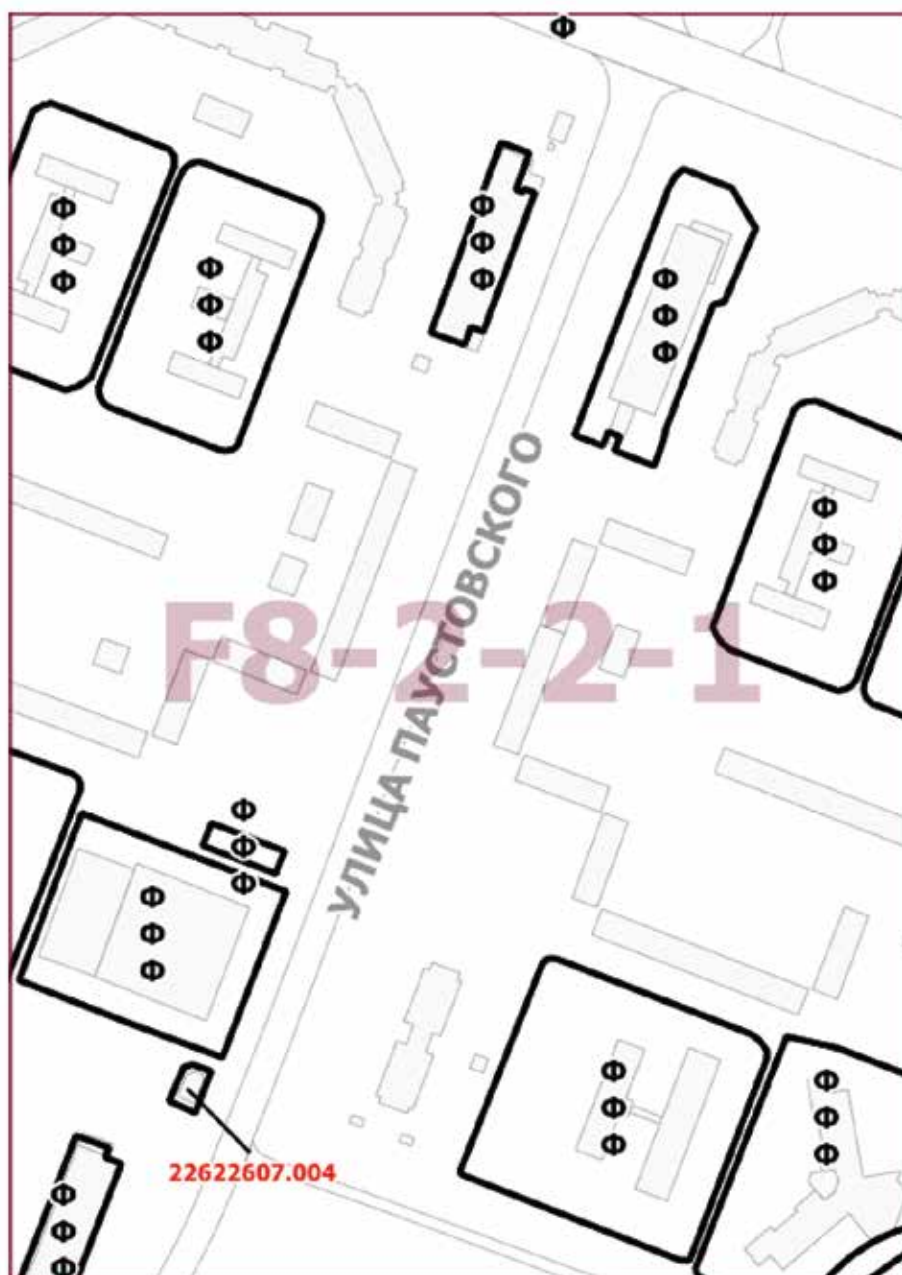
Приложение 2  
к постановлению Правительства Москвы  
от 28 июня 2022 г. № 1240-ПП

**Внесение изменения в приложение к постановлению Правительства Москвы  
от 28 марта 2017 г. № 120-ПП**

Книга 8

Карта градостроительного зонирования

Границы территориальных зон, подзон территориальных зон и предельные параметры  
разрешенного строительства, реконструкции объектов капитального строительства  
Юго-Западный административный округ города Москвы



## Приложение 3

к постановлению Правительства Москвы  
от 28 июня 2022 г. № 1240-ПП

### Внесение изменения в приложение к постановлению Правительства Москвы от 28 марта 2017 г. № 120-ПП

Книга 8

Юго-Западный административный округ города Москвы

## Пункт 486

Территориальная зона	22622607.004
Основные виды разрешенного использования	4.4. Магазины. 4.6. Общественное питание
Условно разрешенные виды использования	
Вспомогательные виды	
Максимальный процент застройки (%)	Не установлен
Высота застройки (м)	Не установлена
Плотность застройки (тыс.кв.м/га)	12
Минимальные и (или) максимальные размеры земельных участков (га)	
Иные показатели	Этажность – 3 этажа

### О внесении изменений в постановление Правительства Москвы от 28 марта 2017 г. № 120-ПП

Постановление Правительства Москвы от 28 июня 2022 года № 1241-ПП

В соответствии с Градостроительным кодексом Российской Федерации, Законом города Москвы от 25 июня 2008 г. № 28 «Градостроительный кодекс города Москвы», постановлениями Правительства Москвы от 7 апреля 2009 г. № 270-ПП «О создании Городской комиссии по вопросам градостроительства, землепользования и застройки при Правительстве Москвы и об утверждении положений о Городской и окружной комиссиях по вопросам градостроительства, землепользования и застройки при Правительстве Москвы», от 22 марта 2022 г. № 438-ПП «О реализации положений пункта 2 статьи 7 Федерального закона от 14 марта 2022 г. № 58-ФЗ «О внесении изменений в отдельные законодательные акты Российской Федерации» Правительство Москвы постановляет:

1. Внести изменения в постановление Правительства Москвы от 28 марта 2017 г. № 120-ПП «Об утверждении правил землепользования и застройки города Москвы»:

1.1. Карту градостроительного зонирования «Границы территориальных зон и виды разрешенного использования земельных участков и объектов капитального строительства. Поселение Рязановское города Москвы» раздела 1 книги 12 территориальной части правил землепользова-

ния и застройки приложения к постановлению дополнить изображением территориальной зоны согласно приложению 1 к настоящему постановлению.

1.2. Карту градостроительного зонирования «Границы территориальных зон, подзон территориальных зон и предельные параметры разрешенного строительства, реконструкции объектов капитального строительства. Поселение Рязановское города Москвы» раздела 1 книги 12 территориальной части правил землепользования и застройки приложения к постановлению дополнить изображением территориальной зоны согласно приложению 2 к настоящему постановлению.

1.3. Подраздел 2.8 раздела 2 книги 12 территориальной части правил землепользования и застройки приложения к постановлению дополнить подразделом в редакции согласно приложению 3 к настоящему постановлению.

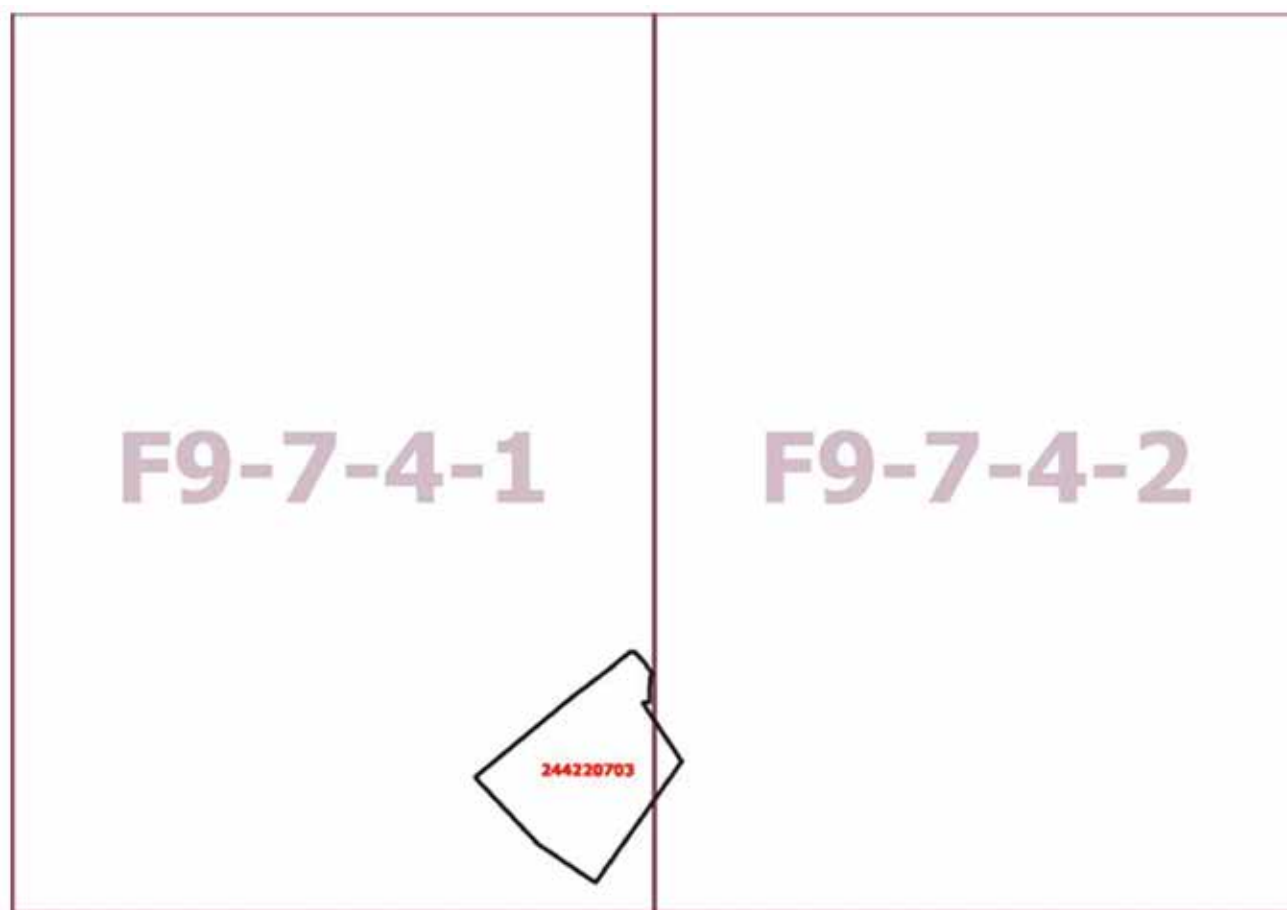
2. Контроль за выполнением настоящего постановления возложить на заместителя Мэра Москвы в Правительстве Москвы по вопросам градостроительной политики и строительства Бочкарева А.Ю.

Мэр Москвы **С.С.Собянин**

**Приложение 1**  
к постановлению Правительства Москвы  
от 28 июня 2022 г. № 1241-ПП

**Внесение изменений в приложение к постановлению Правительства Москвы  
от 28 марта 2017 г. № 120-ПП**

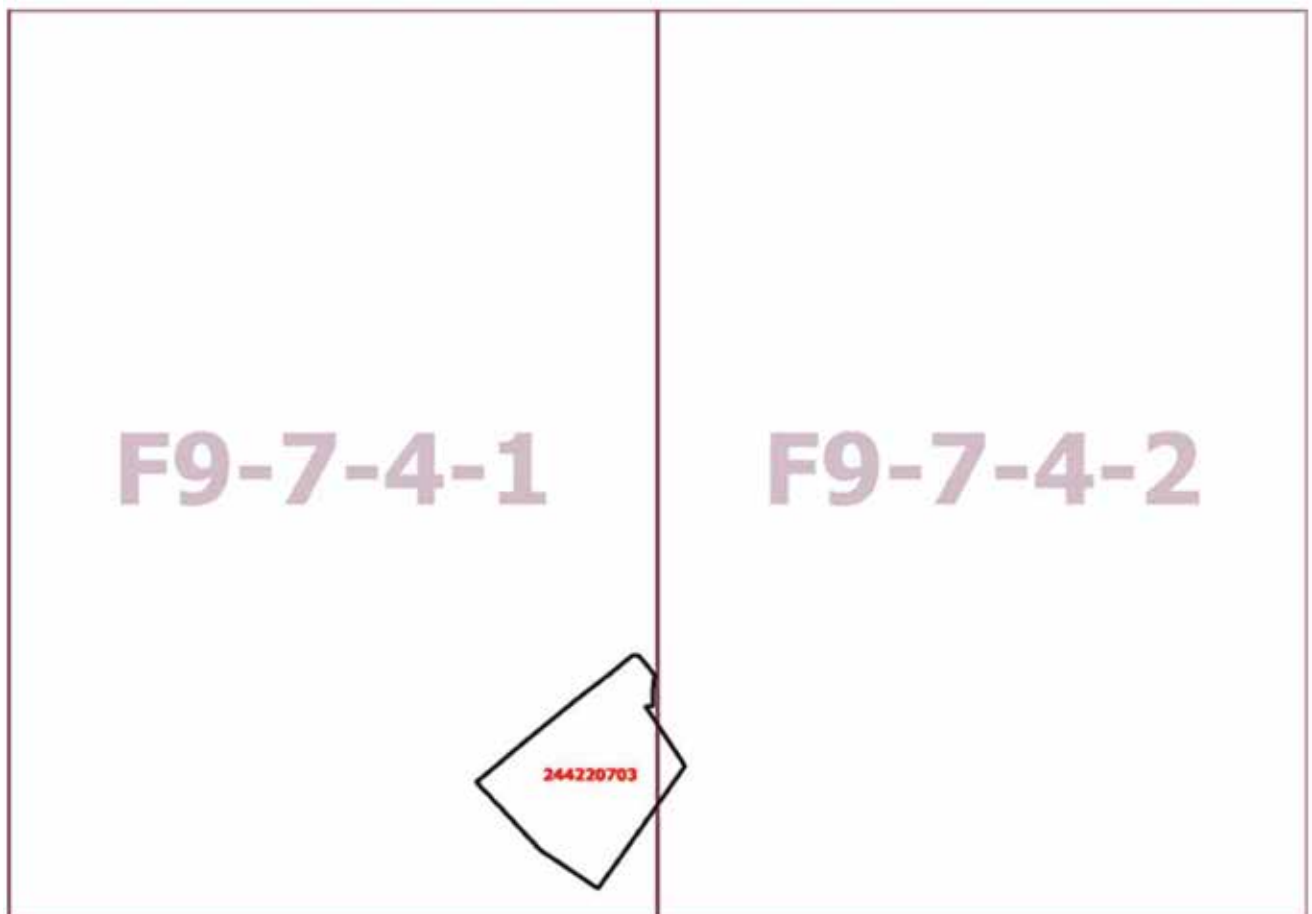
Книга 12  
Новомосковский административный округ города Москвы  
Карта градостроительного зонирования  
Границы территориальных зон и виды разрешенного использования  
земельных участков и объектов капитального строительства  
поселение Рязановское города Москвы



**Приложение 2**  
к постановлению Правительства Москвы  
от 28 июня 2022 г. № 1241-ПП

**Внесение изменений в приложение к постановлению Правительства Москвы  
от 28 марта 2017 г. № 120-ПП**

Книга 12  
Новомосковский административный округ города Москвы  
Карта градостроительного зонирования  
Границы территориальных зон, подзон территориальных зон и предельные параметры  
разрешенного строительства, реконструкции объектов капитального строительства  
поселение Рязановское города Москвы





## Приложение 3

к постановлению Правительства Москвы  
от 28 июня 2022 г. № 1241-ПП

**Внесение изменения в приложение к постановлению Правительства Москвы  
от 28 марта 2017 г. № 120-ПП**

Книга 12

Новомосковский административный округ города Москвы  
2.8. на территории поселения Рязановское города Москвы

## Пункт 524

Территориальная зона	244220703
Основные виды разрешенного использования	4.1. Деловое управление. 4.4. Магазины. 4.9.1.1. Заправка транспортных средств. 4.9.1.3. Автомобильные мойки. 4.9.1.4. Ремонт автомобилей
Условно разрешенные виды использования	
Вспомогательные виды	
Максимальный процент застройки (%)	Не установлен
Высота застройки (м)	12
Плотность застройки (тыс. кв. м/га)	3,7
Минимальные и (или) максимальные размеры земельных участков (га)	
Иные показатели	Общая площадь – 3654,5 кв. м, в том числе: – площадь здания сервисного обслуживания водителей и пассажиров – 154,5 кв. м; – площадь торгового центра – 3500 кв. м

## О внесении изменений в постановление Правительства Москвы от 28 марта 2017 г. № 120-ПП

Постановление Правительства Москвы от 28 июня 2022 года № 1242-ПП

В соответствии с Градостроительным кодексом Российской Федерации, Законом города Москвы от 25 июня 2008 г. № 28 «Градостроительный кодекс города Москвы», постановлением Правительства Москвы от 7 апреля 2009 г. № 270-ПП «О создании Городской комиссии по вопросам градостроительства, землепользования и застройки при Правительстве Москвы и об утверждении положений о Городской и окружной комиссиях по вопросам градостроительства, землепользования и застройки при Правительстве Москвы» **Правительство Москвы постановляет:**

1. Внести изменения в постановление Правительства Москвы от 28 марта 2017 г. № 120-ПП «Об утверждении правил землепользования и застройки города Москвы» (в редакции постановлений Правительства Москвы от 18 августа 2020 г. № 1311-ПП, от 27 апреля 2022 г. № 779-ПП):

1.1. Листы Е6-8-4-2 и Е6-9-3-1 карты градостроительного зонирования «Границы территориальных зон и виды разрешенного использования земельных участков и объектов капитального строительства. Западный административный округ города Москвы» раздела 1 книги 9 территориальной части правил землепользования и застройки приложения к постановлению изложить в редакции согласно приложению 1 к настоящему постановлению.

1.2. Листы Е6-8-4-2 и Е6-9-3-1 карты градостроительного зонирования «Границы территориальных зон, подзон территориальных зон и предельные параметры разрешенного строительства, реконструкции объектов капитального строительства. Западный административный округ города Москвы» раздела 1 книги 9 территориальной части правил землепользования и застройки приложения к постановлению изложить в редакции согласно приложению 2 к настоящему постановлению.

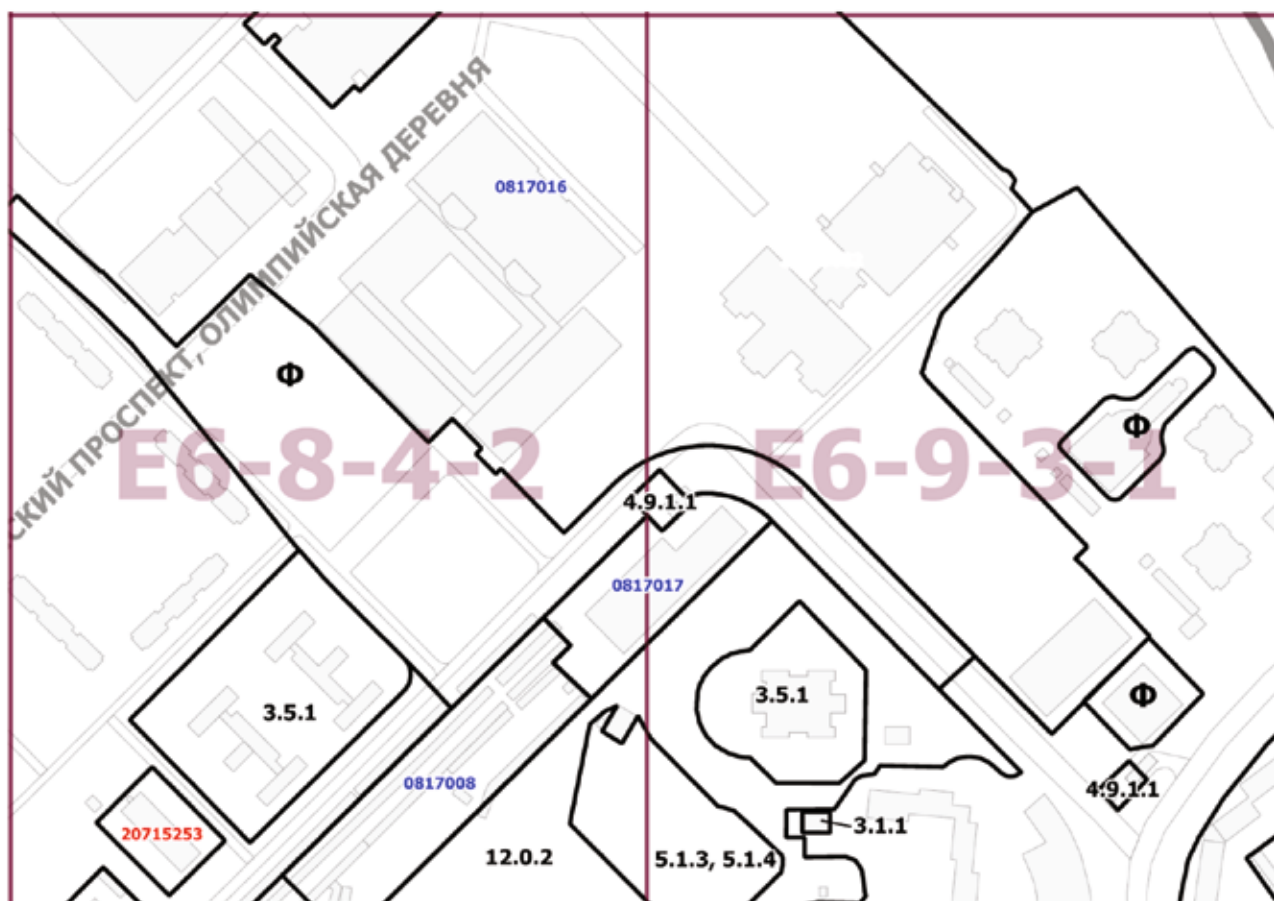
2. Контроль за выполнением настоящего постановления возложить на заместителя Мэра Москвы в Правительстве Москвы по вопросам градостроительной политики и строительства Бочкарева А.Ю.

Мэр Москвы **С.С.Собянин**

Приложение 1  
к постановлению Правительства Москвы  
от 28 июня 2022 г. № 1242-ПП

**Внесение изменений в приложение к постановлению Правительства Москвы  
от 28 марта 2017 г. № 120-ПП**

Книга 9  
Карта градостроительного зонирования  
Границы территориальных зон и виды разрешенного использования  
земельных участков и объектов капитального строительства  
Западный административный округ города Москвы



Приложение 2  
к постановлению Правительства Москвы  
от 28 июня 2022 г. № 1242-ПП

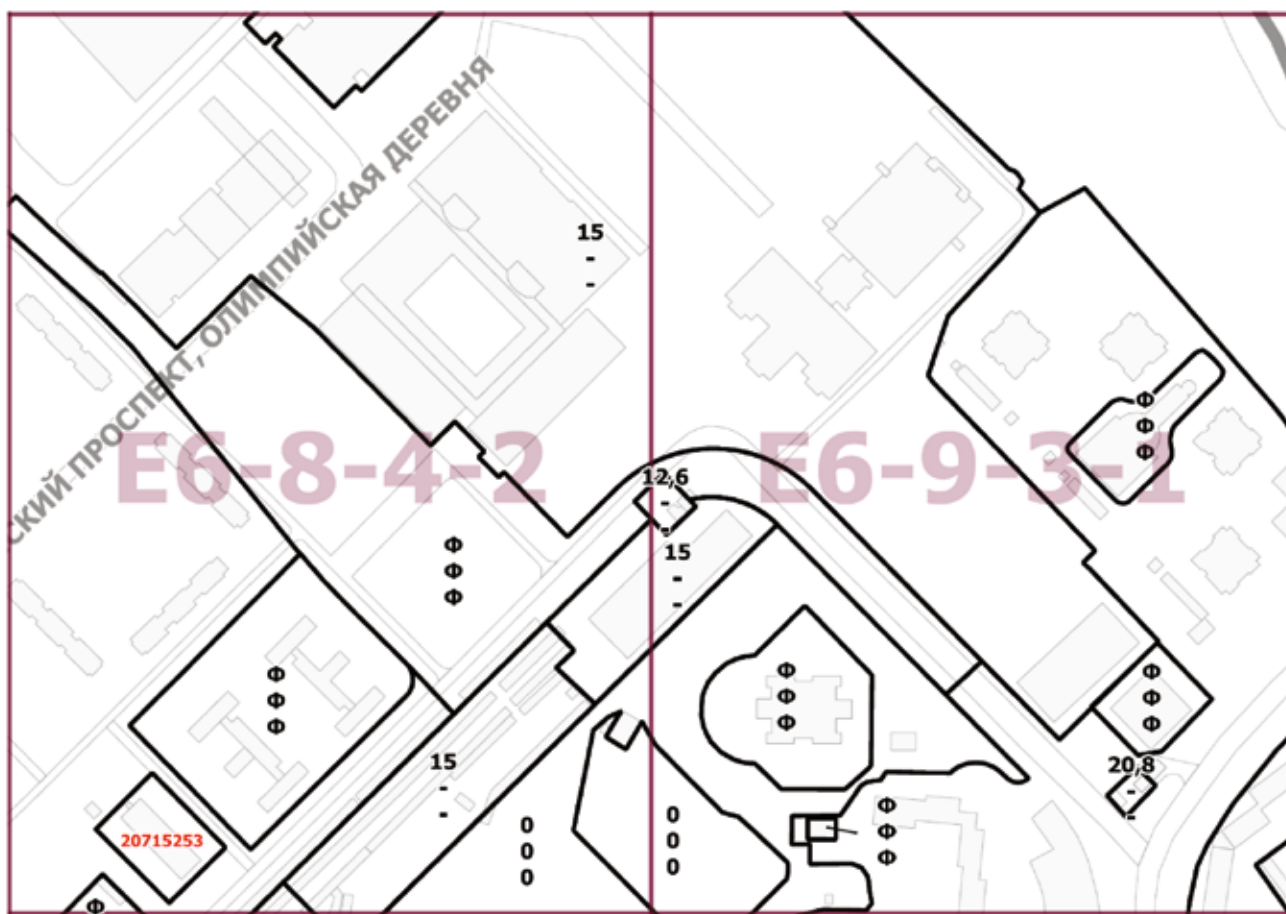
Внесение изменений в приложение к постановлению Правительства Москвы  
от 28 марта 2017 г. № 120-ПП

Книга 9

Карта градостроительного зонирования

Границы территориальных зон, подзон территориальных зон и предельные параметры  
разрешенного строительства, реконструкции объектов капитального строительства

Западный административный округ города Москвы



## О внесении изменений в постановление Правительства Москвы от 28 марта 2017 г. № 120-ПП

Постановление Правительства Москвы от 28 июня 2022 года № 1243-ПП

В соответствии с Градостроительным кодексом Российской Федерации, Законом города Москвы от 25 июня 2008 г. № 28 «Градостроительный кодекс города Москвы», постановлением Правительства Москвы от 7 апреля 2009 г. № 270-ПП «О создании Городской комиссии по вопросам градостроительства, землепользования и застройки при Правительстве Москвы и об утверждении положений о Городской и окружной комиссиях по вопросам градостроительства, землепользования и застройки при Правительстве Москвы» **Правительство Москвы постановляет:**

1. Внести изменения в постановление Правительства Москвы от 28 марта 2017 г. № 120-ПП «Об утверждении правил землепользования и застройки города Москвы»:

1.1. Карту градостроительного зонирования «Границы территориальных зон и виды разрешенного использования земельных участков и объектов капитального строительства. Поселение Филимонковское города Москвы» раздела 1 книги 12 территориальной части правил землепользования и застройки приложения к постановлению дополнить изображением территориальной зоны согласно приложению 1 к настоящему постановлению.

1.2. Карту градостроительного зонирования «Границы территориальных зон, подзон территориальных зон и предельные параметры разрешенного строительства, реконструкции объектов капитального строительства. Поселение Филимонковское города Москвы» раздела 1 книги 12 территориальной части правил землепользования и застройки приложения к постановлению дополнить изображением территориальной зоны согласно приложению 2 к настоящему постановлению.

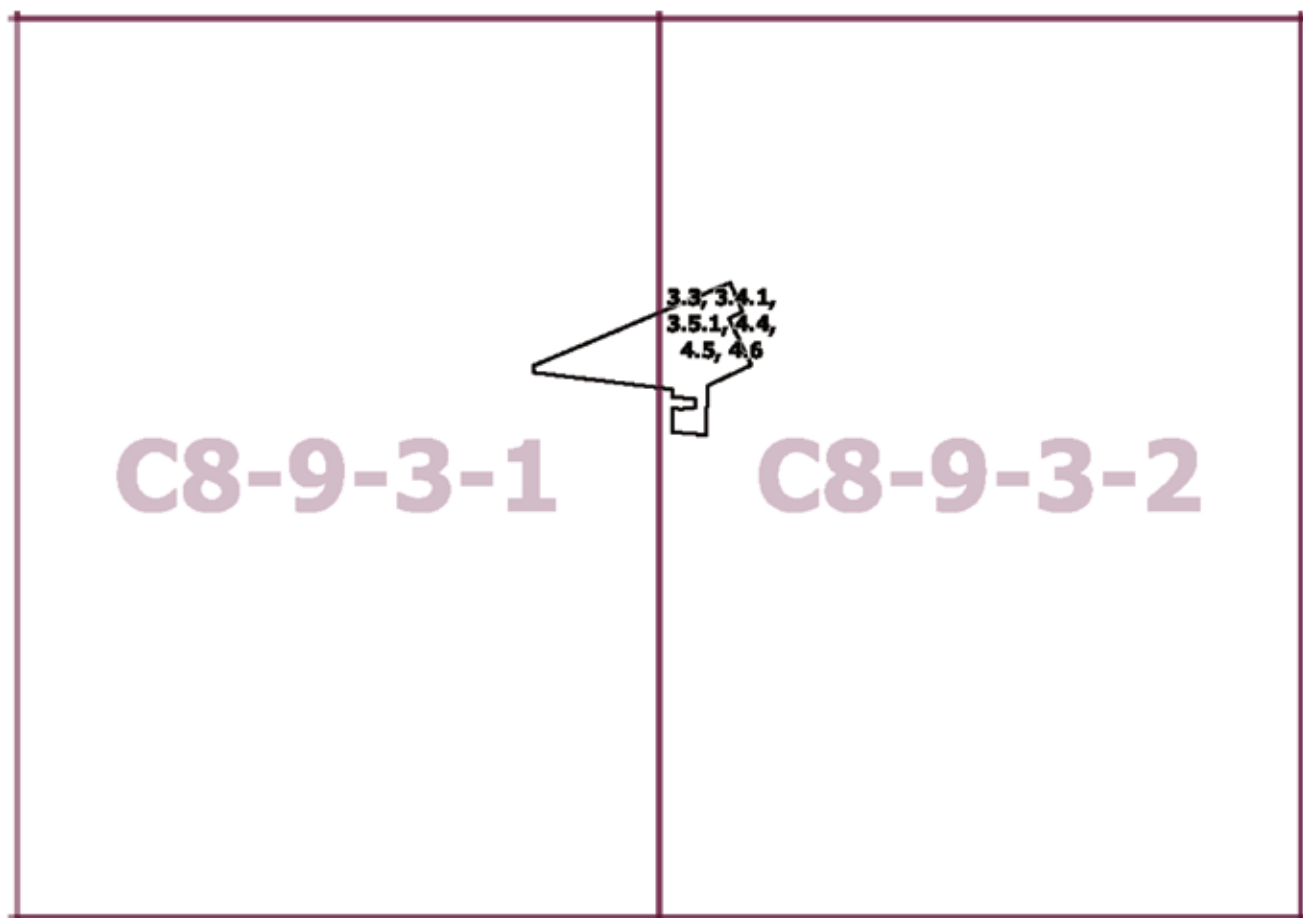
2. Контроль за выполнением настоящего постановления возложить на заместителя Мэра Москвы в Правительстве Москвы по вопросам градостроительной политики и строительства Бочкарева А.Ю.

Мэр Москвы **С.С.Собянин**

**Приложение 1**  
к постановлению Правительства Москвы  
от 28 июня 2022 г. № 1243-ПП

**Внесение изменения в приложение к постановлению Правительства Москвы  
от 28 марта 2017 г. № 120-ПП**

Книга 12  
Новомосковский административный округ города Москвы  
Карта градостроительного зонирования  
Границы территориальных зон и виды разрешенного использования  
земельных участков и объектов капитального строительства  
поселение Филимонковское города Москвы



**Приложение 2**  
к постановлению Правительства Москвы  
от 28 июня 2022 г. № 1243-ПП

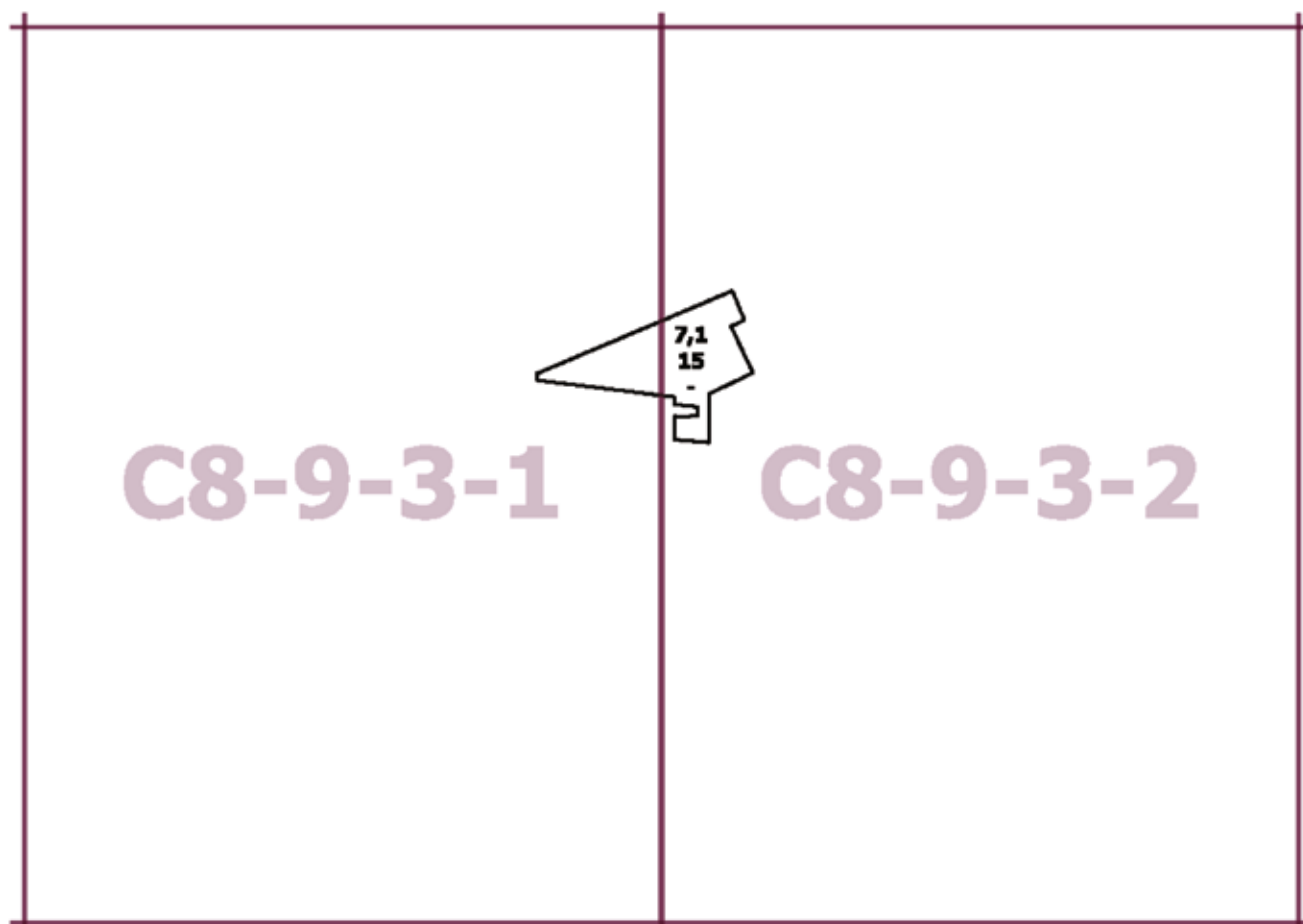
**Внесение изменения в приложение к постановлению Правительства Москвы  
от 28 марта 2017 г. № 120-ПП**

Книга 12

Новомосковский административный округ города Москвы

Карта градостроительного зонирования

Границы территориальных зон, подзон территориальных зон и предельные параметры  
разрешенного строительства, реконструкции объектов капитального строительства  
поселение Филимонковское города Москвы



## О внесении изменений в постановление Правительства Москвы от 28 марта 2017 г. № 120-ПП

Постановление Правительства Москвы от 28 июня 2022 года № 1244-ПП

В соответствии с Градостроительным кодексом Российской Федерации, Законом города Москвы от 25 июня 2008 г. № 28 «Градостроительный кодекс города Москвы», постановлением Правительства Москвы от 7 апреля 2009 г. № 270-ПП «О создании Городской комиссии по вопросам градостроительства, землепользования и застройки при Правительстве Москвы и об утверждении положений о Городской и окружной комиссиях по вопросам градостроительства, землепользования и застройки при Правительстве Москвы» **Правительство Москвы постановляет:**

1. Внести изменения в постановление Правительства Москвы от 28 марта 2017 г. № 120-ПП «Об утверждении правил землепользования и застройки города Москвы» (в редакции постановлений Правительства Москвы от 28 апреля 2020 г. № 473-ПП, от 27 апреля 2022 г. № 781-ПП):

1.1. Лист I7-7-1-2 карты градостроительного зонирования «Границы территориальных зон и виды разрешенного использования земельных участков и объектов капитального строительства. Южный административный округ города Москвы» раздела 1 книги 7 территориальной части правил землепользования и застройки приложения к постановлению изложить в редакции согласно приложению 1 к настоящему постановлению.

1.2. Лист I7-7-1-2 карты градостроительного зонирования «Границы территориальных зон, подзон территориальных зон и предельные параметры разрешенного строительства, реконструкции объектов капитального строительства. Южный административный округ города Москвы» раздела 1 книги 7 территориальной части правил землепользования и застройки приложения к постановлению изложить в редакции согласно приложению 2 к настоящему постановлению.

2. Контроль за выполнением настоящего постановления возложить на заместителя Мэра Москвы в Правительстве Москвы по вопросам градостроительной политики и строительства Бочкарева А.Ю.

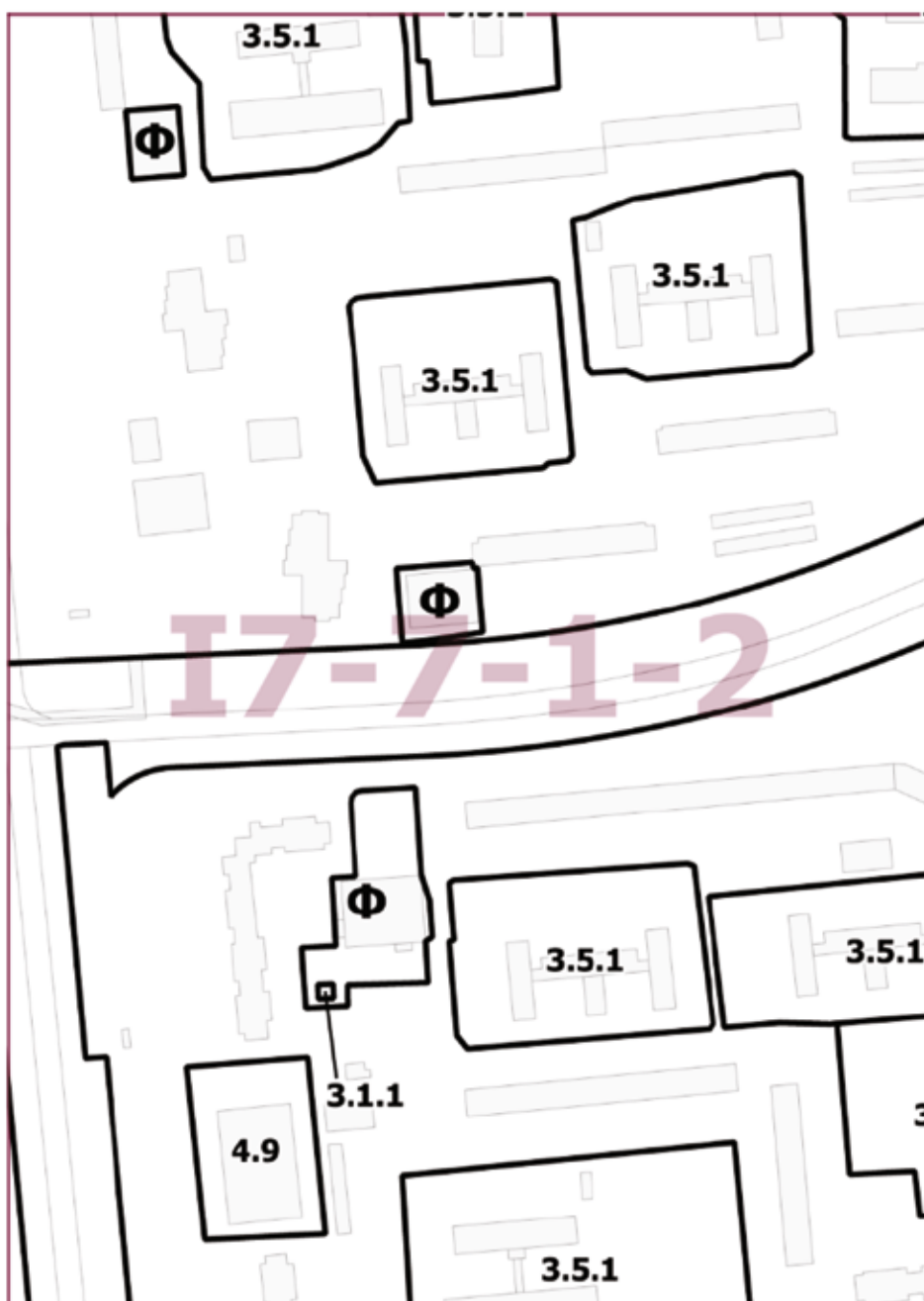
Мэр Москвы **С.С.Собянин**



Приложение 1  
к постановлению Правительства Москвы  
от 28 июня 2022 г. № 1244-ПП

Внесение изменения в приложение к постановлению Правительства Москвы  
от 28 марта 2017 г. № 120-ПП

Книга 7  
Карта градостроительного зонирования  
Границы территориальных зон и виды разрешенного использования  
земельных участков и объектов капитального строительства  
Южный административный округ города Москвы



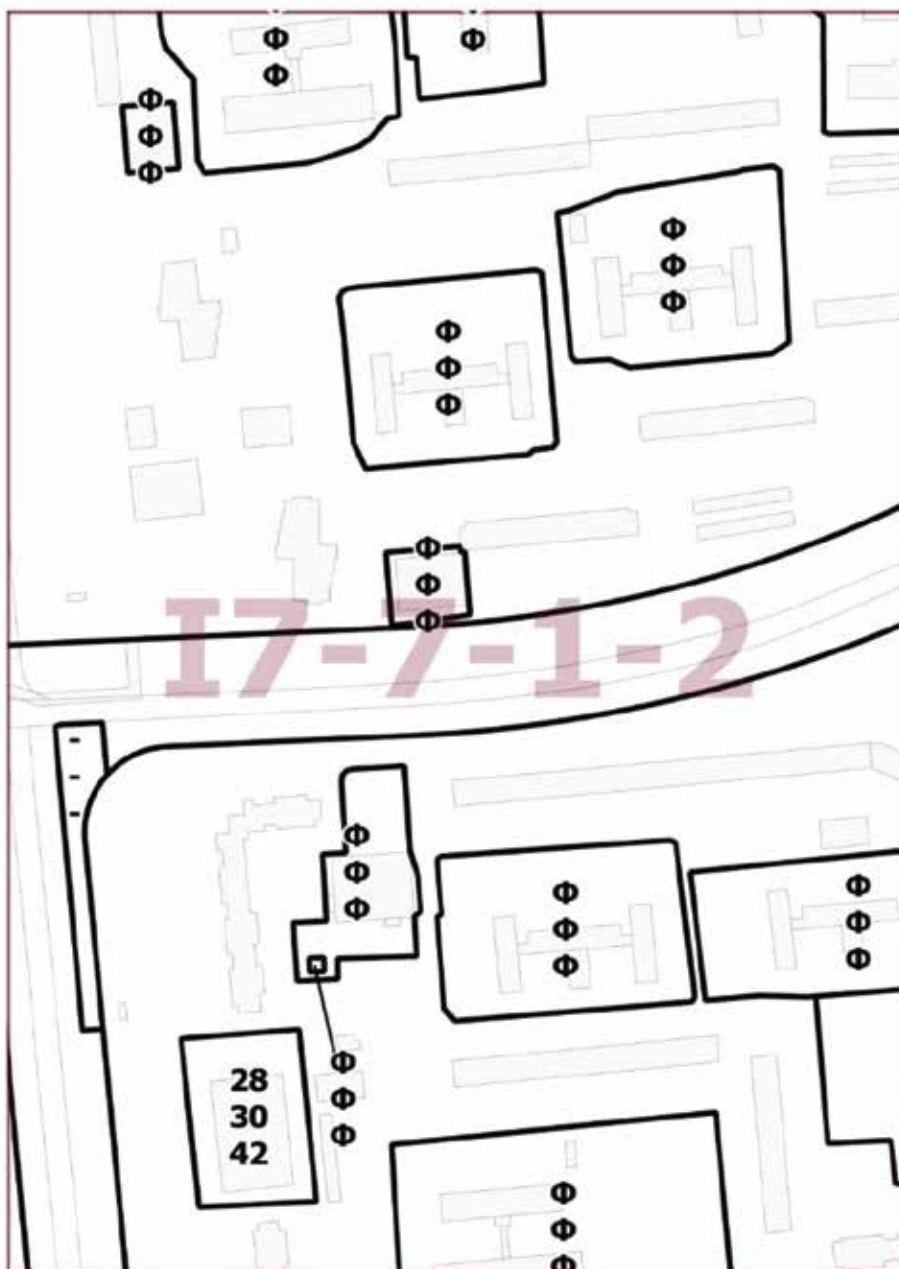
Приложение 2  
к постановлению Правительства Москвы  
от 28 июня 2022 г. № 1244-ПП

Внесение изменения в приложение к постановлению Правительства Москвы  
от 28 марта 2017 г. № 120-ПП

Книга 7

Карта градостроительного зонирования

Границы территориальных зон, подзон территориальных зон и предельные параметры  
разрешенного строительства, реконструкции объектов капитального строительства  
Южный административный округ города Москвы



## О внесении изменений в постановление Правительства Москвы от 28 марта 2017 г. № 120-ПП

Постановление Правительства Москвы от 28 июня 2022 года № 1245-ПП

В соответствии с Градостроительным кодексом Российской Федерации, Законом города Москвы от 25 июня 2008 г. № 28 «Градостроительный кодекс города Москвы», постановлением Правительства Москвы от 7 апреля 2009 г. № 270-ПП «О создании Городской комиссии по вопросам градостроительства, землепользования и застройки при Правительстве Москвы и об утверждении положений о Городской и окружной комиссиях по вопросам градостроительства, землепользования и застройки при Правительстве Москвы» **Правительство Москвы постановляет:**

1. Внести изменения в постановление Правительства Москвы от 28 марта 2017 г. № 120-ПП «Об утверждении правил землепользования и застройки города Москвы» (в редакции постановления Правительства Москвы от 5 апреля 2022 г. № 531-ПП), изложив листы F9-5-3-3 и F9-8-1-1 карты градостроительного зонирования «Границы территориальных зон, подзон территориальных зон и предельные параметры разрешенного строительства, реконструкции объектов капитального строительства. Поселение Рязановское города Москвы» раздела 1 книги 12 территориальной части правил землепользования и застройки приложения к постановлению в редакции согласно приложению к настоящему постановлению.

2. Контроль за выполнением настоящего постановления возложить на заместителя Мэра Москвы в Правительстве Москвы по вопросам градостроительной политики и строительства Бочкарева А.Ю.

Мэр Москвы **С.С.Собянин**

Приложение  
к постановлению Правительства Москвы  
от 28 июня 2022 г. № 1245-ПП

**Внесение изменений в приложение к постановлению Правительства Москвы  
от 28 марта 2017 г. № 120-ПП**

Книга 12

Новомосковский административный округ города Москвы

Карта градостроительного зонирования

Границы территориальных зон, подзон территориальных зон и предельные параметры разрешенного строительства, реконструкции объектов капитального строительства поселения Рязановское города Москвы



## О внесении изменений в постановление Правительства Москвы от 28 марта 2017 г. № 120-ПП

Постановление Правительства Москвы от 28 июня 2022 года № 1246-ПП

В соответствии с Градостроительным кодексом Российской Федерации, Законом города Москвы от 25 июня 2008 г. № 28 «Градостроительный кодекс города Москвы», постановлением Правительства Москвы от 7 апреля 2009 г. № 270-ПП «О создании Городской комиссии по вопросам градостроительства, землепользования и застройки при Правительстве Москвы и об утверждении положений о Городской и окружной комиссиях по вопросам градостроительства, землепользования и застройки при Правительстве Москвы» **Правительство Москвы постановляет:**

1. Внести изменения в постановление Правительства Москвы от 28 марта 2017 г. № 120-ПП «Об утверждении правил землепользования и застройки города Москвы» (в редакции постановления Правительства Москвы от 27 апреля 2022 г. № 784-ПП):

1.1. Лист F3-3-4-3 карты градостроительного зонирования «Границы территориальных зон и виды разрешенного использования земельных участков и объектов капитального строительства. Северо-Восточный административный округ города Москвы» раздела 1 книги 4 территориальной части правил землепользования и застройки приложения к постановлению изложить в редакции согласно приложению 1 к настоящему постановлению.

1.2. Лист F3-3-4-3 карты градостроительного зонирования «Границы территориальных зон, подзон территориальных зон и предельные параметры разрешенного строительства, реконструкции объектов капитального строительства. Северо-Восточный административный округ города Москвы» раздела 1 книги 4 территориальной части правил землепользования и застройки приложения к постановлению изложить в редакции согласно приложению 2 к настоящему постановлению.

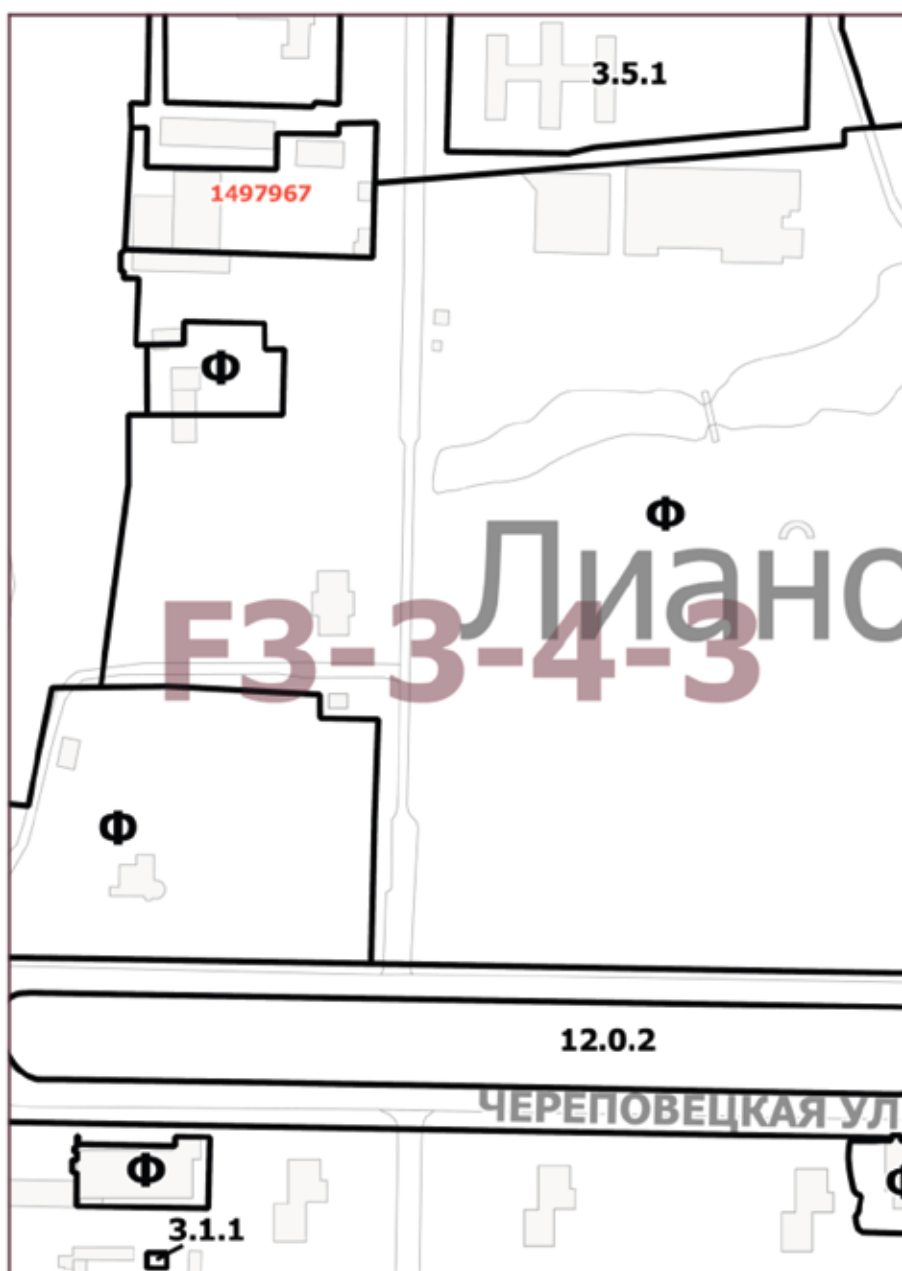
2. Контроль за выполнением настоящего постановления возложить на заместителя Мэра Москвы в Правительстве Москвы по вопросам градостроительной политики и строительства Бочкарева А.Ю.

Мэр Москвы **С.С.Собянин**

Приложение 1  
к постановлению Правительства Москвы  
от 28 июня 2022 г. № 1246-ПП

Внесение изменения в приложение к постановлению Правительства Москвы  
от 28 марта 2017 г. № 120-ПП

Книга 4  
Карта градостроительного зонирования  
Границы территориальных зон и виды разрешенного использования  
земельных участков и объектов капитального строительства  
Северо-Восточный административный округ города Москвы



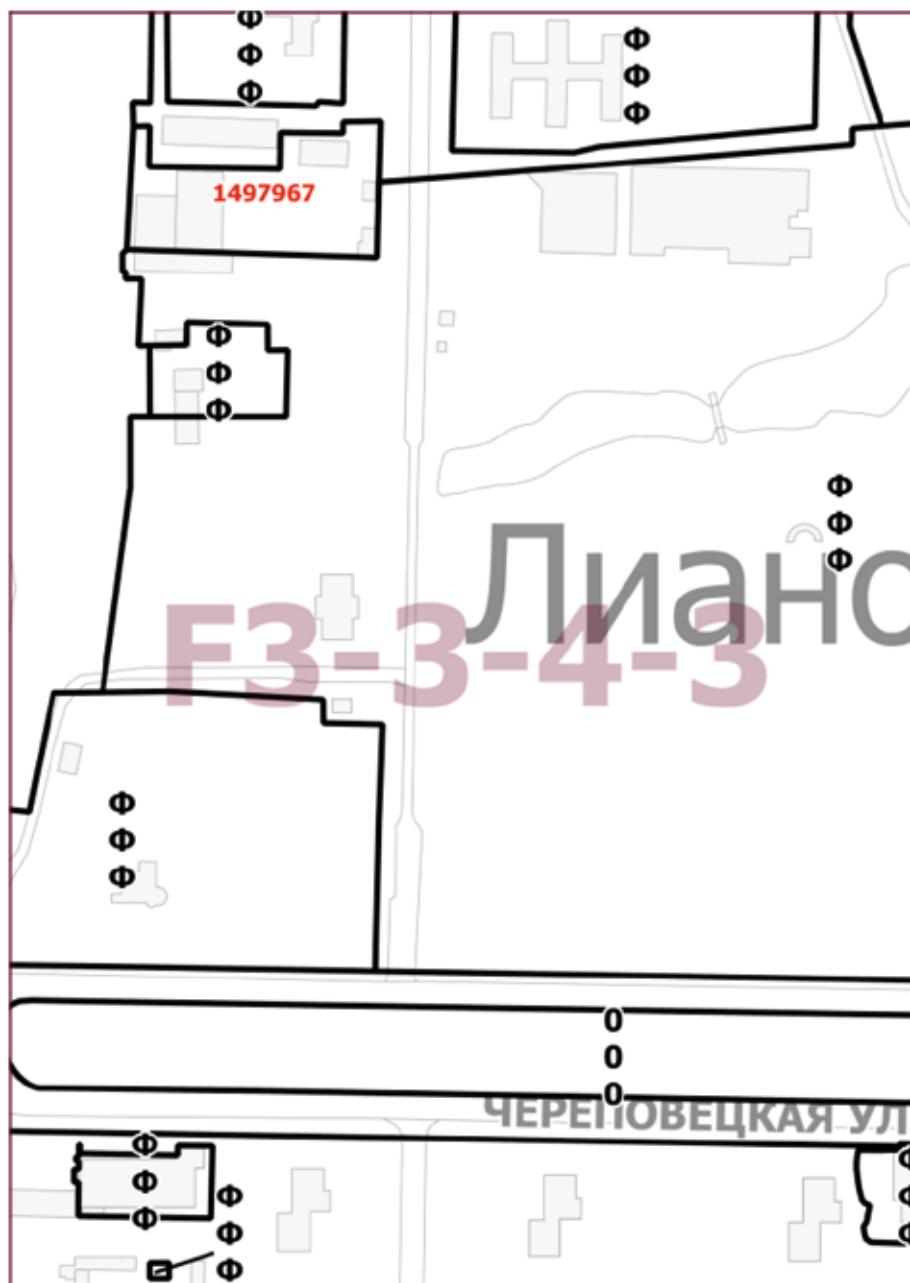
Приложение 2  
к постановлению Правительства Москвы  
от 28 июня 2022 г. № 1246-ПП

**Внесение изменения в приложение к постановлению Правительства Москвы  
от 28 марта 2017 г. № 120-ПП**

Книга 4

Карта градостроительного зонирования

Границы территориальных зон, подзон территориальных зон и предельные параметры  
разрешенного строительства, реконструкции объектов капитального строительства  
Северо-Восточный административный округ города Москвы



## О внесении изменений в постановление Правительства Москвы от 28 марта 2017 г. № 120-ПП

Постановление Правительства Москвы от 28 июня 2022 года № 1247-ПП

В соответствии с Градостроительным кодексом Российской Федерации, Законом города Москвы от 25 июня 2008 г. № 28 «Градостроительный кодекс города Москвы», постановлением Правительства Москвы от 7 апреля 2009 г. № 270-ПП «О создании Городской комиссии по вопросам градостроительства, землепользования и застройки при Правительстве Москвы и об утверждении положений о Городской и окружной комиссиях по вопросам градостроительства, землепользования и застройки при Правительстве Москвы» **Правительство Москвы постановляет:**

1. Внести изменения в постановление Правительства Москвы от 28 марта 2017 г. № 120-ПП «Об утверждении правил землепользования и застройки города Москвы» (в редакции постановления Правительства Москвы от 27 апреля 2022 г. № 776-ПП):

1.1. Лист F3-9-1-1 карты градостроительного зонирования «Границы территориальных зон и виды разрешенного использования земельных участков и объектов капитального строительства. Северный административный округ города Москвы» раздела 1 книги 3 территориальной части правил землепользования и застройки приложения к постановлению изложить в редакции согласно приложению 1 к настоящему постановлению.

1.2. Лист F3-9-1-1 карты градостроительного зонирования «Границы территориальных зон, подзон территориальных зон и предельные параметры разрешенного строительства, реконструкции объектов капитального строительства. Северный административный округ города Москвы» раздела 1 книги 3 территориальной части правил землепользования и застройки приложения к постановлению изложить в редакции согласно приложению 2 к настоящему постановлению.

2. Контроль за выполнением настоящего постановления возложить на заместителя Мэра Москвы в Правительстве Москвы по вопросам градостроительной политики и строительства Бочкарева А.Ю.

Мэр Москвы **С.С.Собянин**



Приложение 1  
к постановлению Правительства Москвы  
от 28 июня 2022 г. № 1247-ПП

Внесение изменения в приложение к постановлению Правительства Москвы  
от 28 марта 2017 г. № 120-ПП

Книга 3  
Карта градостроительного зонирования  
Границы территориальных зон и виды разрешенного использования  
земельных участков и объектов капитального строительства  
Северный административный округ города Москвы



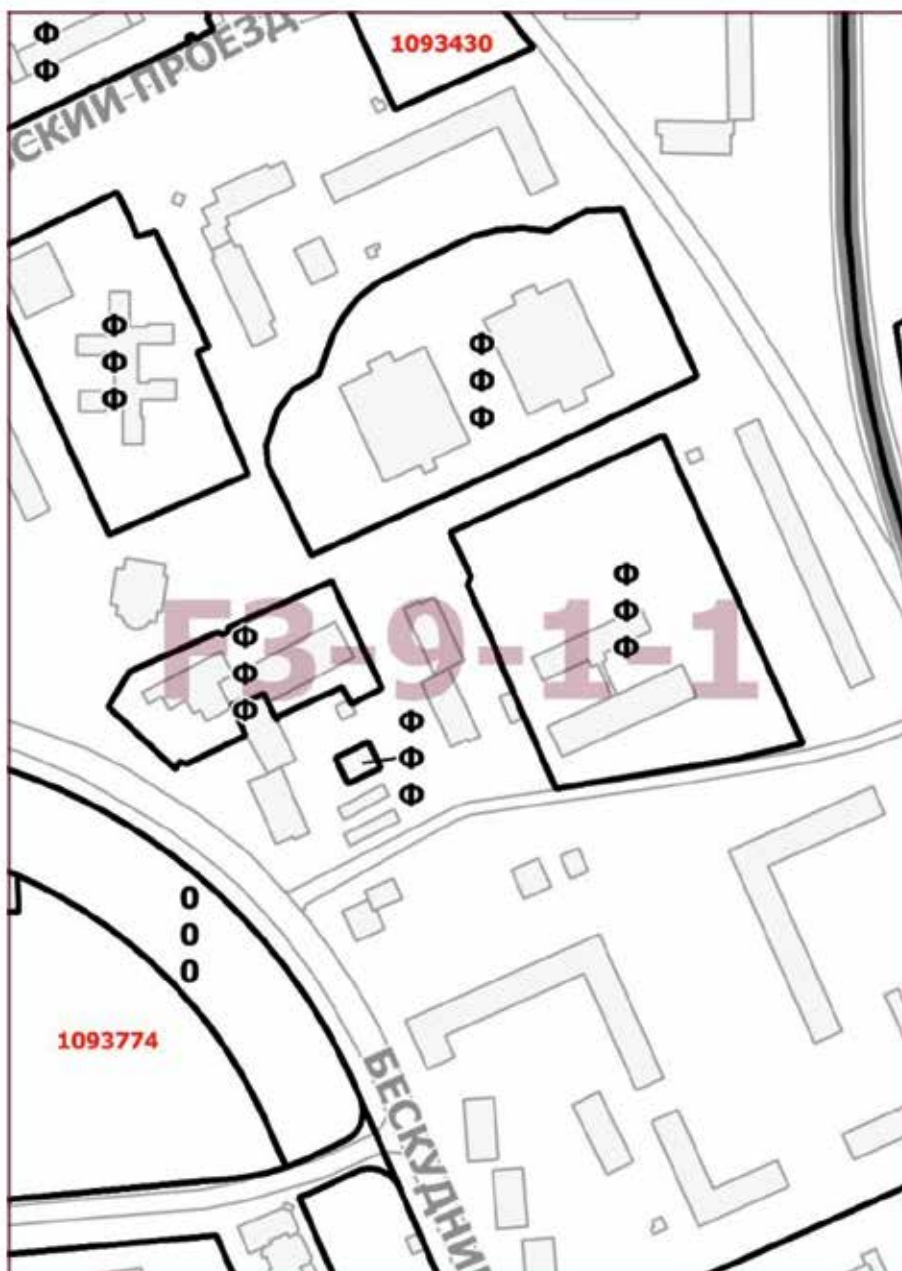
Приложение 2  
к постановлению Правительства Москвы  
от 28 июня 2022 г. № 1247-ПП

Внесение изменения в приложение к постановлению Правительства Москвы  
от 28 марта 2017 г. № 120-ПП

Книга 3

Карта градостроительного зонирования

Границы территориальных зон, подзон территориальных зон и предельные параметры  
разрешенного строительства, реконструкции объектов капитального строительства  
Северный административный округ города Москвы



## О внесении изменений в постановление Правительства Москвы от 28 марта 2017 г. № 120-ПП

Постановление Правительства Москвы от 28 июня 2022 года № 1248-ПП

В соответствии с Градостроительным кодексом Российской Федерации, Законом города Москвы от 25 июня 2008 г. № 28 «Градостроительный кодекс города Москвы», постановлениями Правительства Москвы от 7 апреля 2009 г. № 270-ПП «О создании Городской комиссии по вопросам градостроительства, землепользования и застройки при Правительстве Москвы и об утверждении положений о Городской и окружной комиссиях по вопросам градостроительства, землепользования и застройки при Правительстве Москвы», от 22 марта 2022 г. № 438-ПП «О реализации положений пункта 2 статьи 7 Федерального закона от 14 марта 2022 г. № 58-ФЗ «О внесении изменений в отдельные законодательные акты Российской Федерации» **Правительство Москвы постановляет:**

1. Внести изменения в постановление Правительства Москвы от 28 марта 2017 г. № 120-ПП «Об утверждении правил землепользования и застройки города Москвы»:

1.1. Карту градостроительного зонирования «Границы территориальных зон и виды разрешенного использования земельных участков и объектов капитального строительства. Северо-Западный административный округ города Москвы» раздела 1 книги 10 территориальной части правил землепользования и застройки приложения к постановлению дополнить изображением территориальной зоны согласно приложению 1 к настоящему постановлению.

1.2. Карту градостроительного зонирования «Границы территориальных зон, подзон территориальных зон и предельные параметры разрешенного строительства, реконструкции объектов капитального строительства. Северо-Западный административный округ города Москвы» раздела 1 книги 10 территориальной части правил землепользования и застройки приложения к постановлению дополнить изображением территориальной зоны согласно приложению 2 к настоящему постановлению.

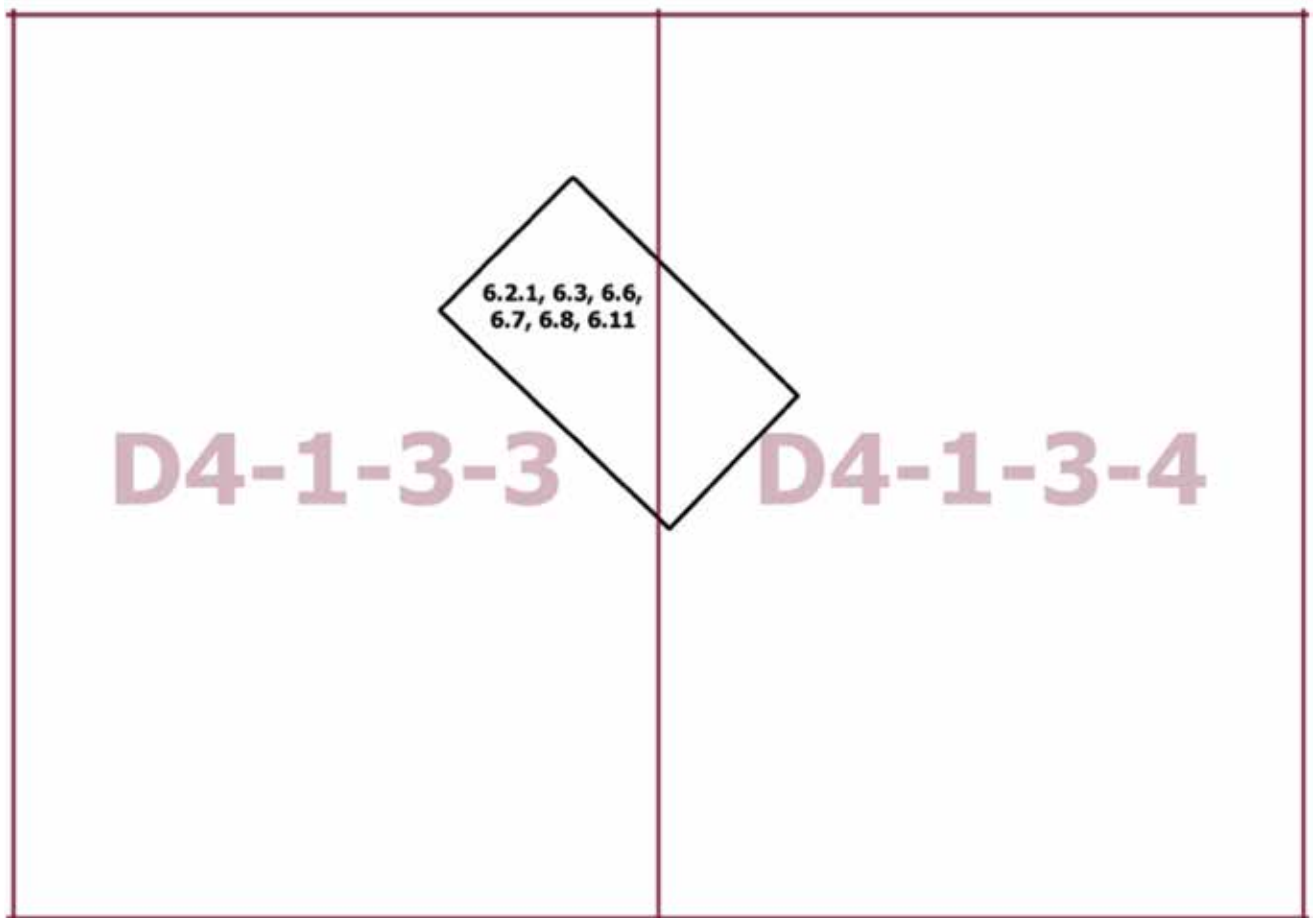
2. Контроль за выполнением настоящего постановления возложить на заместителя Мэра Москвы в Правительстве Москвы по вопросам градостроительной политики и строительства Бочкарева А.Ю.

Мэр Москвы **С.С.Собянин**

**Приложение 1**  
к постановлению Правительства Москвы  
от 28 июня 2022 г. № 1248-ПП

**Внесение изменения в приложение к постановлению Правительства Москвы  
от 28 марта 2017 г. № 120-ПП**

Книга 10  
Карта градостроительного зонирования  
Границы территориальных зон и виды разрешенного использования  
земельных участков и объектов капитального строительства  
Северо-Западный административный округ города Москвы



**Приложение 2**  
*к постановлению Правительства Москвы  
от 28 июня 2022 г. № 1248-ПП*

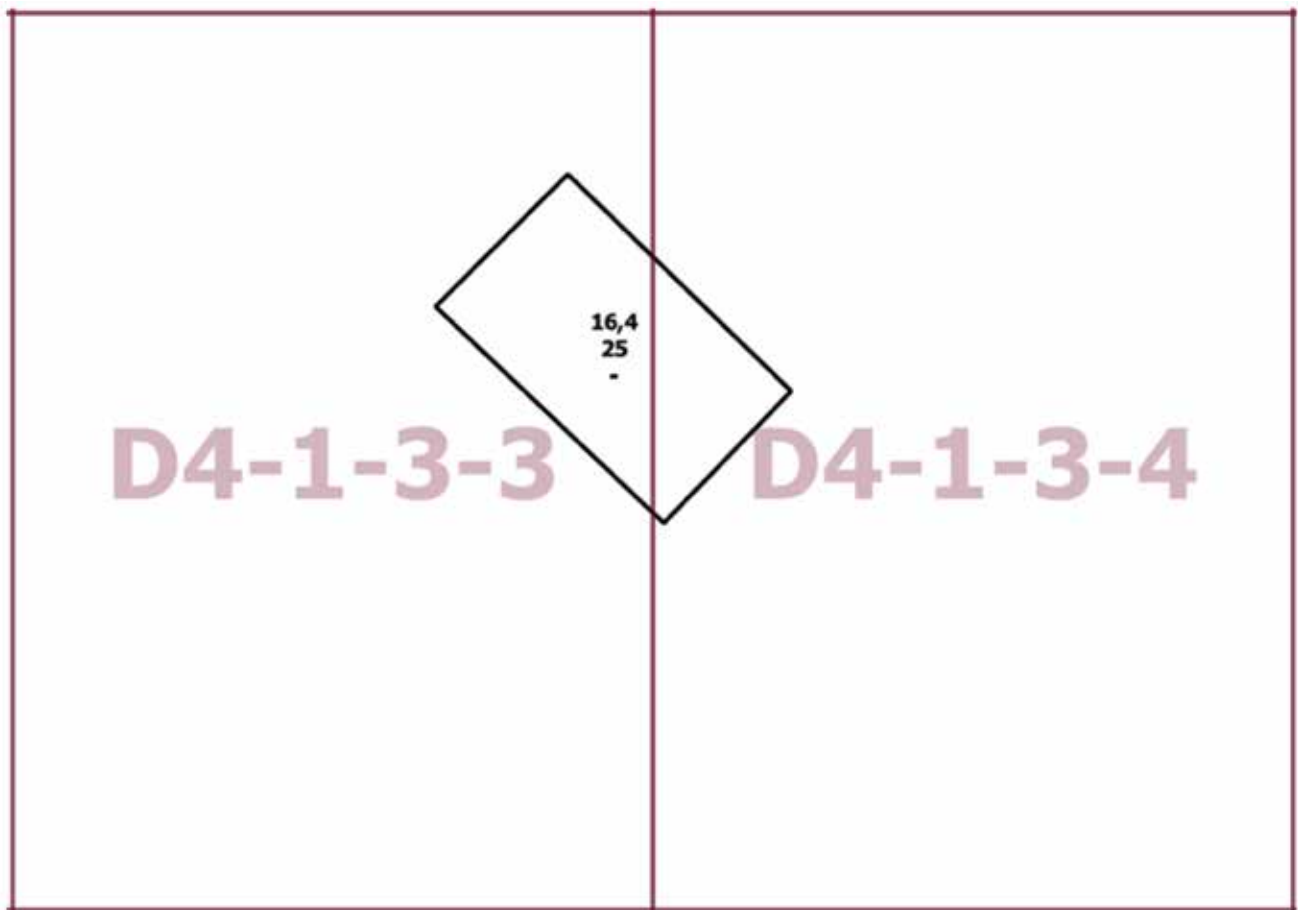
**Внесение изменения в приложение к постановлению Правительства Москвы  
от 28 марта 2017 г. № 120-ПП**

Книга 10

Карта градостроительного зонирования

Границы территориальных зон, подзон территориальных зон и предельные параметры  
разрешенного строительства, реконструкции объектов капитального строительства

Северо-Западный административный округ города Москвы



## О внесении изменений в постановление Правительства Москвы от 28 марта 2017 г. № 120-ПП

Постановление Правительства Москвы от 28 июня 2022 года № 1249-ПП

В соответствии с Градостроительным кодексом Российской Федерации, Законом города Москвы от 25 июня 2008 г. № 28 «Градостроительный кодекс города Москвы», постановлениями Правительства Москвы от 7 апреля 2009 г. № 270-ПП «О создании Городской комиссии по вопросам градостроительства, землепользования и застройки при Правительстве Москвы и об утверждении положений о Городской и окружной комиссиях по вопросам градостроительства, землепользования и застройки при Правительстве Москвы», от 22 марта 2022 г. № 438-ПП «О реализации положений пункта 2 статьи 7 Федерального закона от 14 марта 2022 г. № 58-ФЗ «О внесении изменений в отдельные законодательные акты Российской Федерации» **Правительство Москвы постановляет:**

1. Внести изменения в постановление Правительства Москвы от 28 марта 2017 г. № 120-ПП «Об утверждении правил землепользования и застройки города Москвы»:

1.1. Карту градостроительного зонирования «Границы территориальных зон и виды разрешенного использования земельных участков и объектов капитального строительства. Северо-Западный административный округ города Москвы» раздела 1 книги 10 территориальной части правил землепользования и застройки приложения к постановлению дополнить изображением территориальной зоны согласно приложению 1 к настоящему постановлению.

1.2. Карту градостроительного зонирования «Границы территориальных зон, подзон территориальных зон и предельные параметры разрешенного строительства, реконструкции объектов капитального строительства. Северо-Западный административный округ города Москвы» раздела 1 книги 10 территориальной части правил землепользования и застройки приложения к постановлению дополнить изображением территориальной зоны согласно приложению 2 к настоящему постановлению.

2. Контроль за выполнением настоящего постановления возложить на заместителя Мэра Москвы в Правительстве Москвы по вопросам градостроительной политики и строительства Бочкарева А.Ю.

Мэр Москвы **С.С.Собянин**

**Приложение 1**  
к постановлению Правительства Москвы  
от 28 июня 2022 г. № 1249-ПП

**Внесение изменения в приложение к постановлению Правительства Москвы  
от 28 марта 2017 г. № 120-ПП**

Книга 10  
Карта градостроительного зонирования  
Границы территориальных зон и виды разрешенного использования  
земельных участков и объектов капитального строительства  
Северо-Западный административный округ города Москвы

**E4-5-1-3**



**Приложение 2**  
к постановлению Правительства Москвы  
от 28 июня 2022 г. № 1249-ПП

**Внесение изменения в приложение к постановлению Правительства Москвы  
от 28 марта 2017 г. № 120-ПП**

Книга 10  
Карта градостроительного зонирования  
Границы территориальных зон и виды разрешенного использования  
земельных участков и объектов капитального строительства  
Северо-Западный административный округ города Москвы

**E4-5-1-3**





## О внесении изменений в постановление Правительства Москвы от 28 марта 2017 г. № 120-ПП

Постановление Правительства Москвы от 28 июня 2022 года № 1250-ПП

В соответствии с Градостроительным кодексом Российской Федерации, Законом города Москвы от 25 июня 2008 г. № 28 «Градостроительный кодекс города Москвы» **Правительство Москвы постановляет:**

1. Внести изменения в постановление Правительства Москвы от 28 марта 2017 г. № 120-ПП «Об утверждении правил землепользования и застройки города Москвы»:

1.1. Изображение территориальной зоны на карте градостроительного зонирования «Границы территориальных зон и виды разрешенного использования земельных участков и объектов капитального строительства. Западный административный округ города Москвы» раздела 1 книги 9 территориальной части правил землепользования и застройки приложения к постановлению изменить согласно приложению 1 к настоящему постановлению.

1.2. Изображение территориальной зоны на карте градостроительного зонирования «Границы территориальных зон, подзон территориальных зон и предельные параметры разрешенного строительства, реконструкции объектов капитального строительства. Западный административный округ города Москвы» раздела 1 книги 9 территориальной части правил землепользования и застройки приложения к постановлению изменить согласно приложению 2 к настоящему постановлению.

1.3. Подраздел «Пункт 61» раздела 2 книги 9 территориальной части правил землепользования и застройки приложения к постановлению признать утратившим силу.

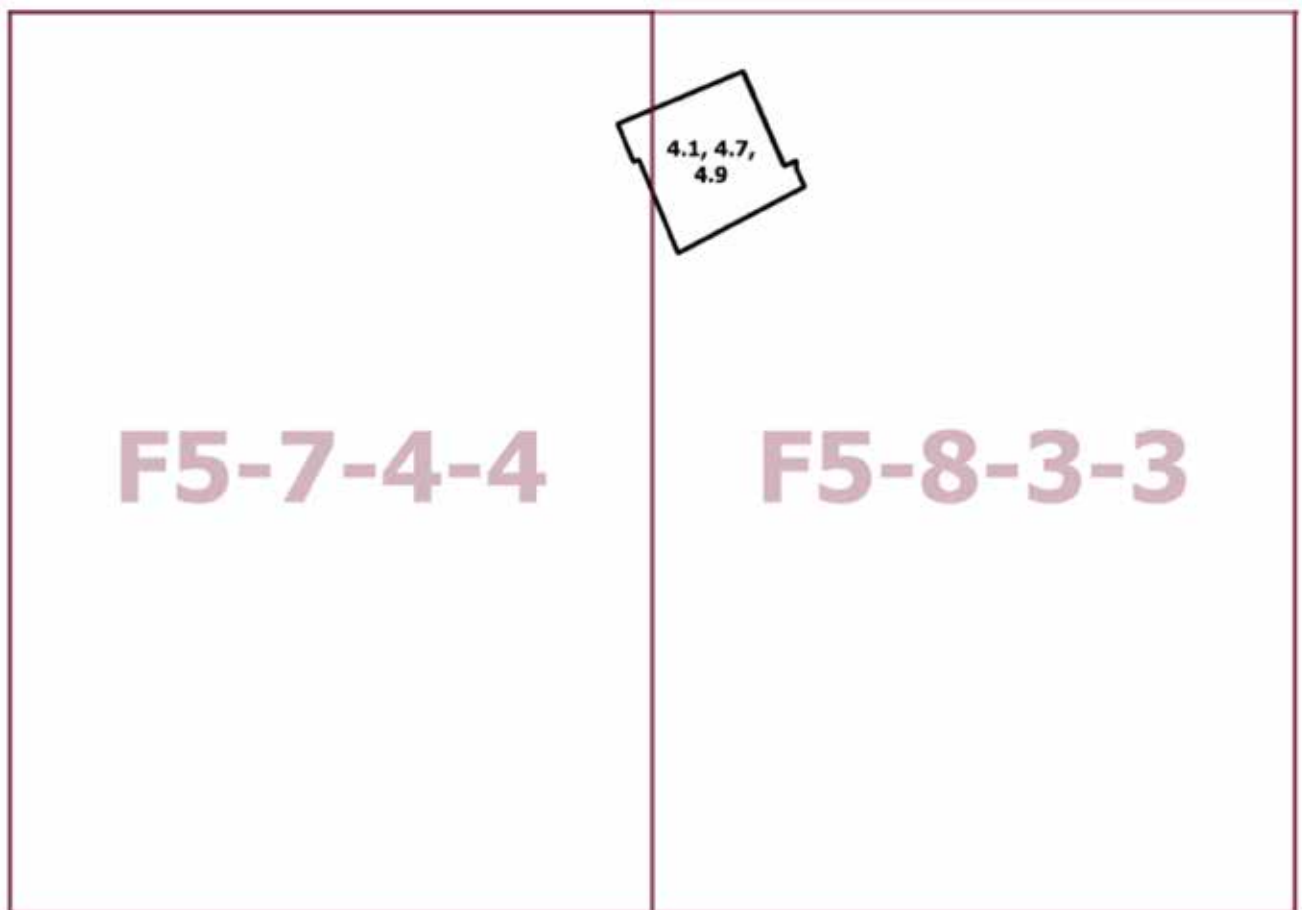
2. Контроль за выполнением настоящего постановления возложить на заместителя Мэра Москвы в Правительстве Москвы по вопросам градостроительной политики и строительства Бочкарева А.Ю.

Мэр Москвы **С.С.Собянин**

**Приложение 1**  
к постановлению Правительства Москвы  
от 28 июня 2022 г. № 1250-ПП

**Внесение изменения в приложение к постановлению Правительства Москвы  
от 28 марта 2017 г. № 120-ПП**

Книга 9  
Карта градостроительного зонирования  
Границы территориальных зон и виды разрешенного использования  
земельных участков и объектов капитального строительства  
Западный административный округ города Москвы



Приложение 2  
к постановлению Правительства Москвы  
от 28 июня 2022 г. № 1250-ПП

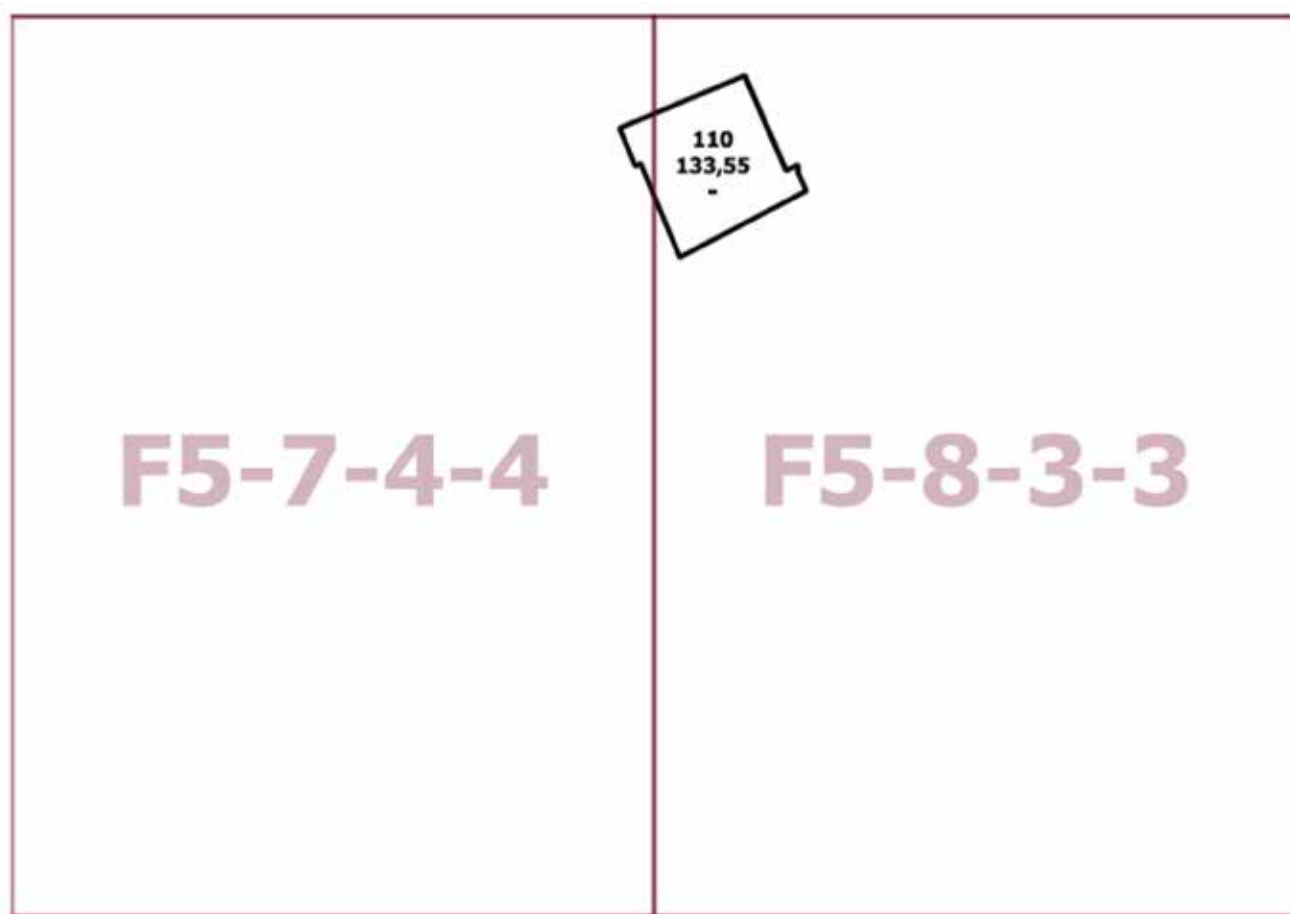
**Внесение изменения в приложение к постановлению Правительства Москвы  
от 28 марта 2017 г. № 120-ПП**

Книга 9

Карта градостроительного зонирования

Границы территориальных зон, подзон территориальных зон и предельные параметры  
разрешенного строительства, реконструкции объектов капитального строительства

Западный административный округ города Москвы



## О внесении изменений в постановление Правительства Москвы от 28 марта 2017 г. № 120-ПП

Постановление Правительства Москвы от 28 июня 2022 года № 1251-ПП

В соответствии с Градостроительным кодексом Российской Федерации, Законом города Москвы от 25 июня 2008 г. № 28 «Градостроительный кодекс города Москвы», постановлениями Правительства Москвы от 7 апреля 2009 г. № 270-ПП «О создании Городской комиссии по вопросам градостроительства, землепользования и застройки при Правительстве Москвы и об утверждении положений о Городской и окружной комиссиях по вопросам градостроительства, землепользования и застройки при Правительстве Москвы», от 22 марта 2022 г. № 438-ПП «О реализации положений пункта 2 статьи 7 Федерального закона от 14 марта 2022 г. № 58-ФЗ «О внесении изменений в отдельные законодательные акты Российской Федерации» **Правительство Москвы постановляет:**

1. Внести изменения в постановление Правительства Москвы от 28 марта 2017 г. № 120-ПП «Об утверждении правил землепользования и застройки города Москвы»:

1.1. Изображение территориальной зоны на карте градостроительного зонирования «Границы территориальных зон и виды разрешенного использования земельных участков и объектов капитального строительства. Южный административный округ города Москвы» раздела 1 книги 7 территориальной части правил землепользования и застройки приложения к постановлению изменить согласно приложению 1 к настоящему постановлению.

1.2. Изображение территориальной зоны на карте градостроительного зонирования «Границы территориальных зон, подзон территориальных зон и предельные параметры разрешенного строительства, реконструкции объектов капитального строительства. Южный административный округ города Москвы» раздела 1 книги 7 территориальной части правил землепользования и застройки приложения к постановлению изменить согласно приложению 2 к настоящему постановлению.

1.3. Раздел 2 книги 7 территориальной части правил землепользования и застройки приложения к постановлению дополнить подразделом в редакции согласно приложению 3 к настоящему постановлению.

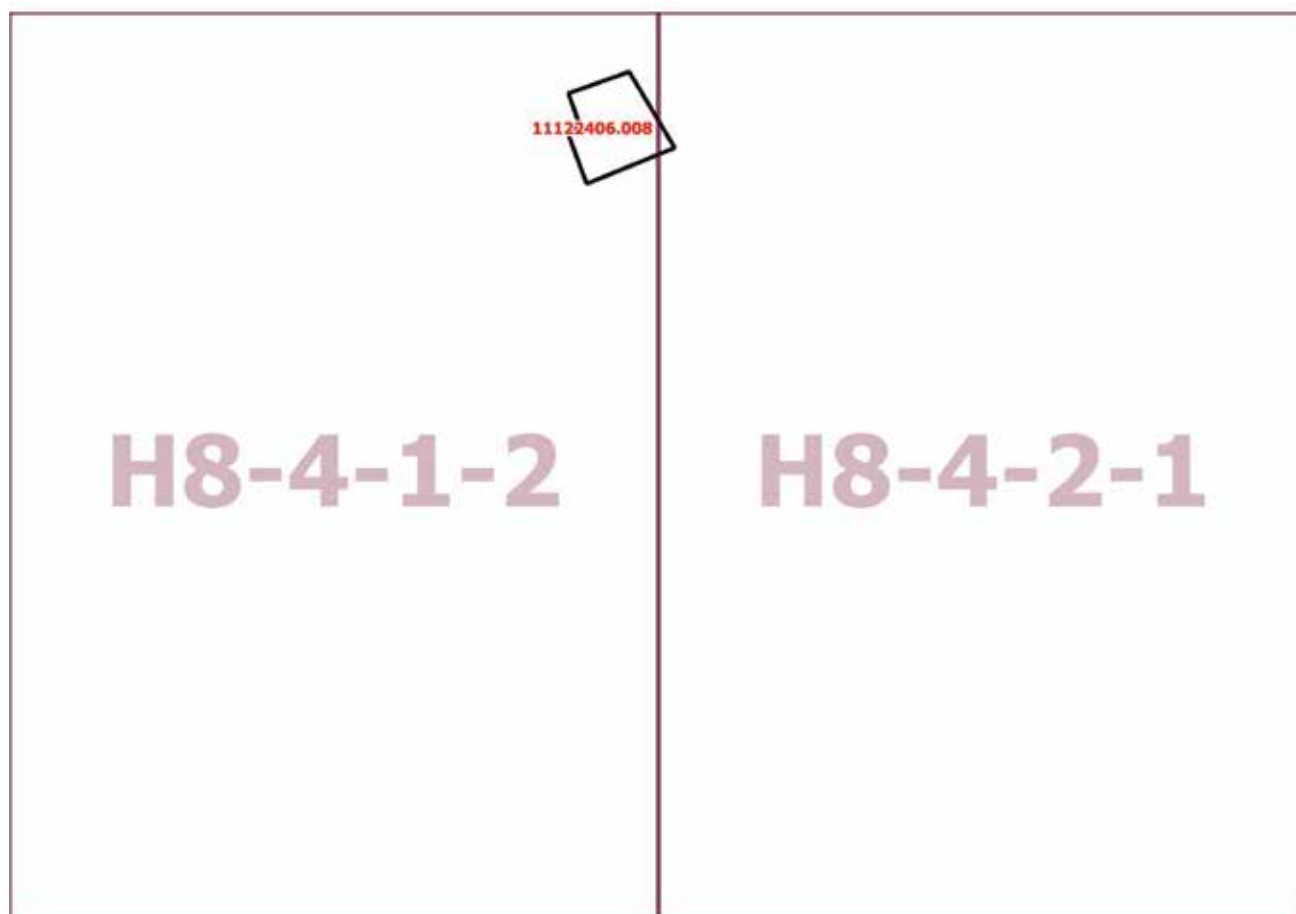
2. Контроль за выполнением настоящего постановления возложить на заместителя Мэра Москвы в Правительстве Москвы по вопросам градостроительной политики и строительства Бочкарева А.Ю.

Мэр Москвы **С.С.Собянин**

**Приложение 1**  
к постановлению Правительства Москвы  
от 28 июня 2022 г. № 1251-ПП

**Внесение изменения в приложение к постановлению Правительства Москвы  
от 28 марта 2017 г. № 120-ПП**

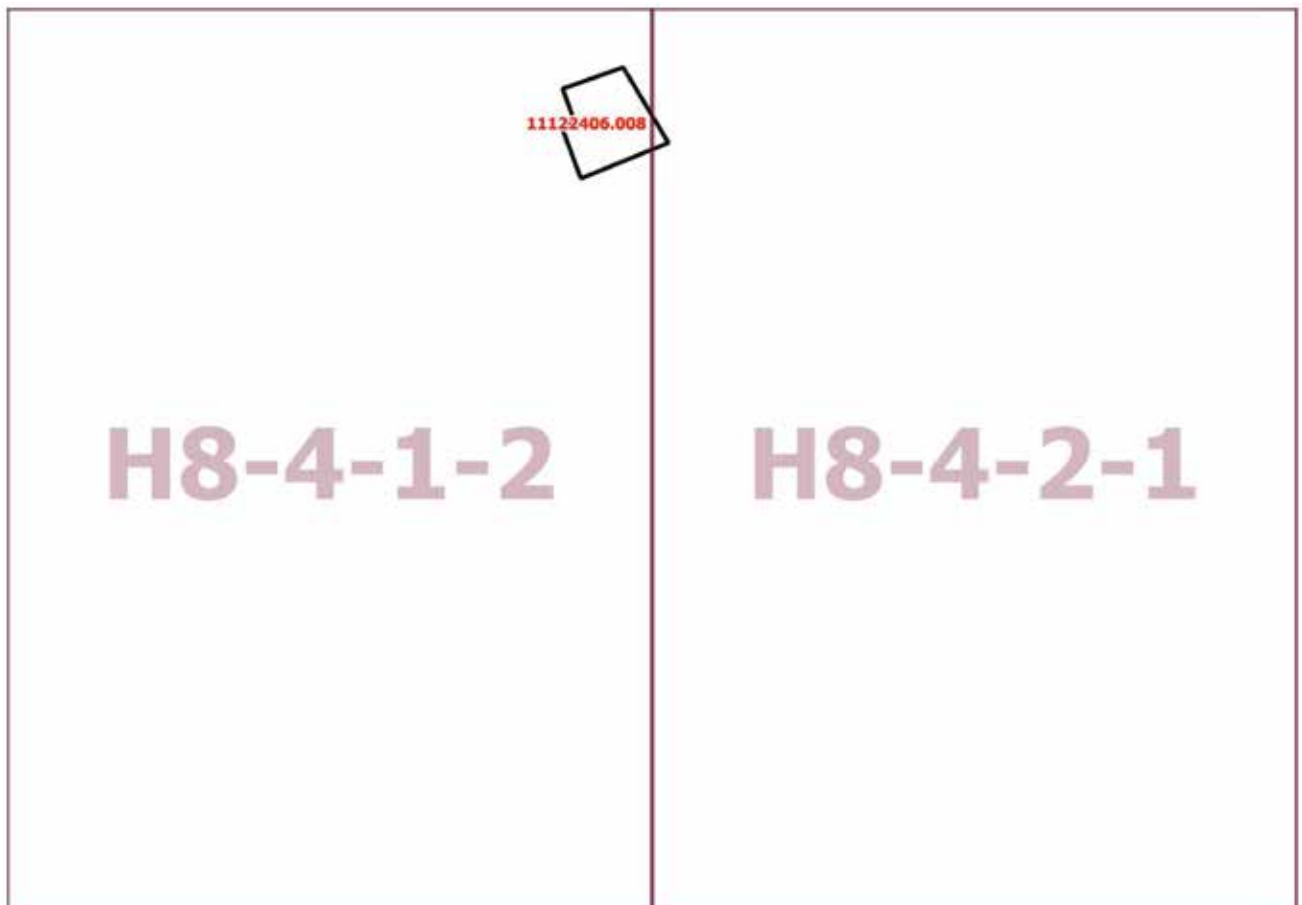
Книга 7  
Карта градостроительного зонирования  
Границы территориальных зон и виды разрешенного использования  
земельных участков и объектов капитального строительства  
Южный административный округ города Москвы



**Приложение 2**  
к постановлению Правительства Москвы  
от 28 июня 2022 г. № 1251-ПП

**Внесение изменения в приложение к постановлению Правительства Москвы  
от 28 марта 2017 г. № 120-ПП**

Книга 7  
Карта градостроительного зонирования  
Границы территориальных зон, подзон территориальных зон и предельные параметры  
разрешенного строительства, реконструкции объектов капитального строительства  
Южный административный округ города Москвы



**Приложение 3**  
к постановлению Правительства Москвы  
от 28 июня 2022 г. № 1251-ПП

**Внесение изменения в приложение к постановлению Правительства Москвы  
от 28 марта 2017 г. № 120-ПП**

Книга 7  
Южный административный округ города Москвы

**Пункт 586**

Территориальная зона	11122406.008
Основные виды разрешенного использования	4.4. Магазины. 5.1.2. Обеспечение занятий спортом в помещениях
Условно разрешенные виды использования	
Вспомогательные виды	
Максимальный процент застройки (%)	По фактическому использованию
Высота застройки (м)	По фактическому использованию
Плотность застройки (тыс.кв.м/га)	По фактическому использованию
Минимальные и (или) максимальные размеры земельных участков (га)	
Иные показатели	Физкультурно-оздоровительный комплекс – 50%. Магазины – 50%

**О внесении изменений в постановление Правительства Москвы  
от 28 марта 2017 г. № 120-ПП**

Постановление Правительства Москвы от 28 июня 2022 года № 1252-ПП

В соответствии с Градостроительным кодексом Российской Федерации, Законом города Москвы от 25 июня 2008 г. № 28 «Градостроительный кодекс города Москвы», постановлениями Правительства Москвы от 7 апреля 2009 г. № 270-ПП «О создании Городской комиссии по вопросам градостроительства, землепользования и застройки при Правительстве Москвы и об утверждении положений о Городской и окружной комиссиях по вопросам градостроительства, землепользования и застройки при Правительстве Москвы», от 22 марта 2022 г. № 438-ПП «О реализации положений пункта 2 статьи 7 Федерального закона от 14 марта 2022 г. № 58-ФЗ «О внесении изменений в отдельные законодательные акты Российской Федерации» **Правительство Москвы постановляет:**

1. Внести изменения в постановление Правительства Москвы от 28 марта 2017 г. № 120-ПП «Об утверждении правил землепользования и застройки города Москвы»:

1.1. Карту градостроительного зонирования «Границы территориальных зон и виды разрешенного использования земельных участков и объектов капитального строительства. Северо-Восточный административный округ

города Москвы» раздела 1 книги 4 территориальной части правил землепользования и застройки приложения к постановлению дополнить изображением территориальной зоны согласно приложению 1 к настоящему постановлению.

1.2. Карту градостроительного зонирования «Границы территориальных зон, подзон территориальных зон и предельные параметры разрешенного строительства, реконструкции объектов капитального строительства. Северо-Восточный административный округ города Москвы» раздела 1 книги 4 территориальной части правил землепользования и застройки приложения к постановлению дополнить изображением территориальной зоны согласно приложению 2 к настоящему постановлению.

2. Контроль за выполнением настоящего постановления возложить на заместителя Мэра Москвы в Правительстве Москвы по вопросам градостроительной политики и строительства Бочкарева А.Ю.

Мэр Москвы **С.С.Собянин**

**Приложение 1**  
*к постановлению Правительства Москвы  
от 28 июня 2022 г. № 1252-ПП*

**Внесение изменения в приложение к постановлению Правительства Москвы  
от 28 марта 2017 г. № 120-ПП**

Книга 4  
Карта градостроительного зонирования  
Границы территориальных зон и виды разрешенного использования  
земельных участков и объектов капитального строительства  
Северо-Восточный административный округ города Москвы



**G5-1-2-2**



**Приложение 2**  
*к постановлению Правительства Москвы  
от 28 июня 2022 г. № 1252-ПП*

**Внесение изменения в приложение к постановлению Правительства Москвы  
от 28 марта 2017 г. № 120-ПП**

Книга 4

Карта градостроительного зонирования

Границы территориальных зон, подзон территориальных зон и предельные параметры  
разрешенного строительства, реконструкции объектов капитального строительства

Северо-Восточный административный округ города Москвы



## О внесении изменений в постановление Правительства Москвы от 28 марта 2017 г. № 120-ПП

Постановление Правительства Москвы от 28 июня 2022 года № 1253-ПП

В соответствии с Градостроительным кодексом Российской Федерации, Законом города Москвы от 25 июня 2008 г. № 28 «Градостроительный кодекс города Москвы», постановлениями Правительства Москвы от 7 апреля 2009 г. № 270-ПП «О создании Городской комиссии по вопросам градостроительства, землепользования и застройки при Правительстве Москвы и об утверждении положений о Городской и окружной комиссиях по вопросам градостроительства, землепользования и застройки при Правительстве Москвы», от 22 марта 2022 г. № 438-ПП «О реализации положений пункта 2 статьи 7 Федерального закона от 14 марта 2022 г. № 58-ФЗ «О внесении изменений в отдельные законодательные акты Российской Федерации» **Правительство Москвы постановляет:**

1. Внести изменения в постановление Правительства Москвы от 28 марта 2017 г. № 120-ПП «Об утверждении правил землепользования и застройки города Москвы» (в редакции постановлений Правительства Москвы от 29 марта 2022 г. № 477-ПП, от 27 апреля 2022 г. № 776-ПП):

1.1. Лист ЕЗ-8-4-4 карты градостроительного зонирования «Границы территориальных зон и виды разрешенного использования земельных участков и объектов капитального строительства. Северный административный округ города Москвы» раздела 1 книги 3 территориальной части правил землепользования и застройки приложения к постановлению изложить в редакции согласно приложению 1 к настоящему постановлению.

1.2. Лист ЕЗ-8-4-4 карты градостроительного зонирования «Границы территориальных зон, подзон территориальных зон и предельные параметры разрешенного строительства, реконструкции объектов капитального строительства. Северный административный округ города Москвы» раздела 1 книги 3 территориальной части правил землепользования и застройки приложения к постановлению изложить в редакции согласно приложению 2 к настоящему постановлению.

1.3. Раздел 2 книги 3 территориальной части правил землепользования и застройки приложения к постановлению дополнить подразделом «Пункт 671» в редакции согласно приложению 3 к настоящему постановлению.

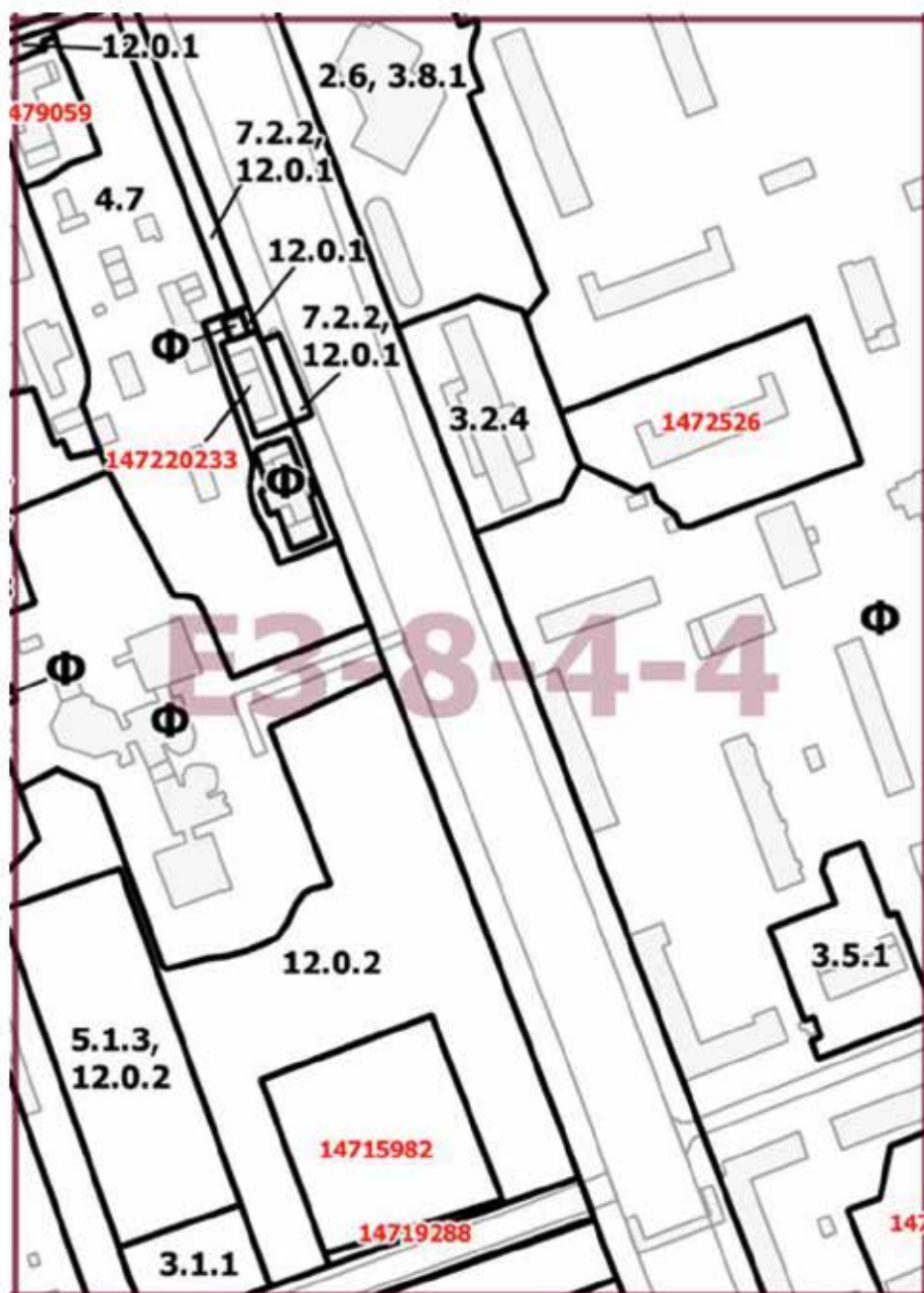
2. Контроль за выполнением настоящего постановления возложить на заместителя Мэра Москвы в Правительстве Москвы по вопросам градостроительной политики и строительства Бочкарева А.Ю.

Мэр Москвы **С.С.Собянин**

Приложение 1  
к постановлению Правительства Москвы  
от 28 июня 2022 г. № 1253-ПП

Внесение изменения в приложение к постановлению Правительства Москвы  
от 28 марта 2017 г. № 120-ПП

Книга 3  
Карта градостроительного зонирования  
Границы территориальных зон и виды разрешенного использования  
земельных участков и объектов капитального строительства  
Северный административный округ города Москвы



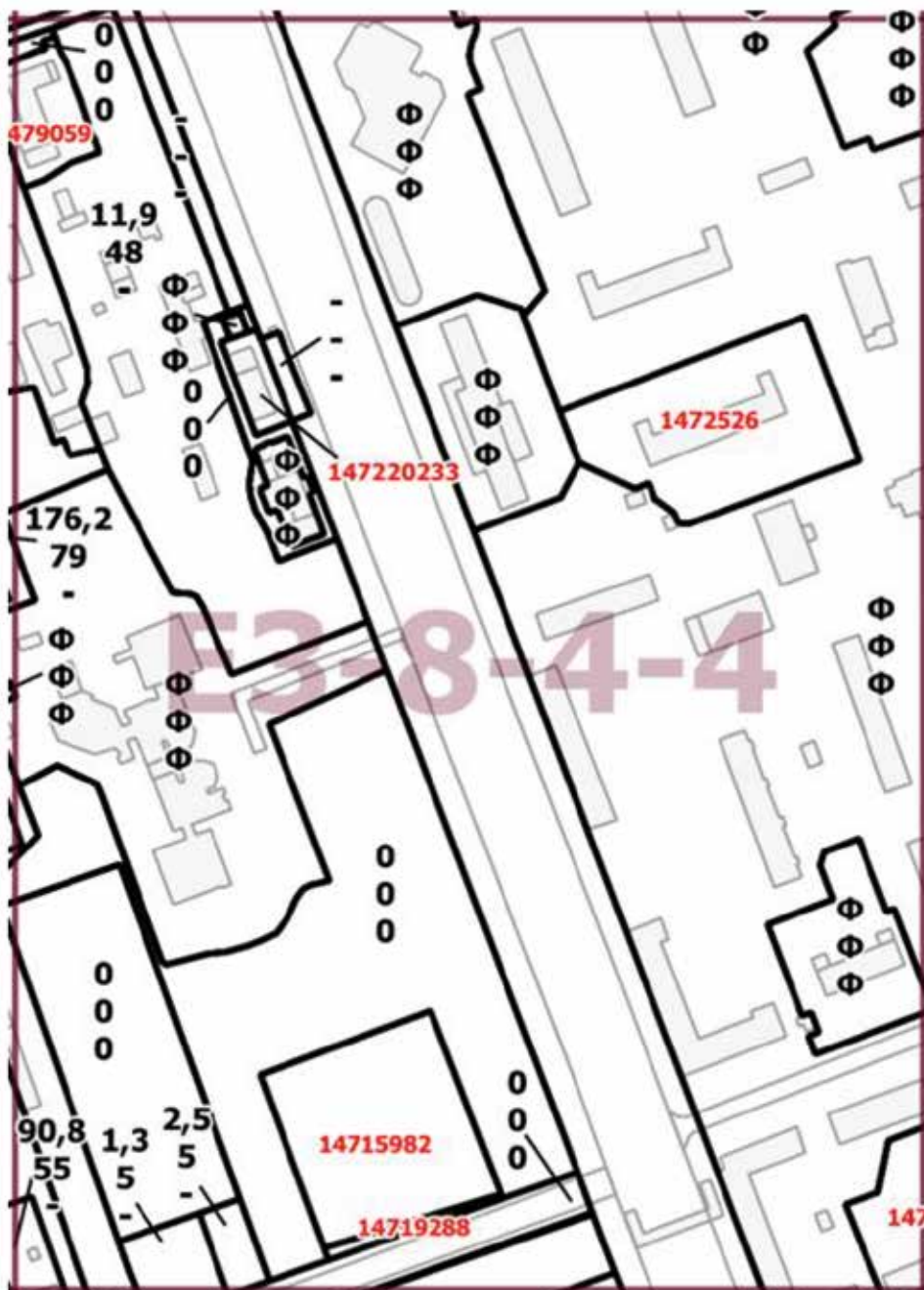
Приложение 2  
к постановлению Правительства Москвы  
от 28 июня 2022 г. № 1253-ПП

Внесение изменения в приложение к постановлению Правительства Москвы  
от 28 марта 2017 г. № 120-ПП

Книга 3

Карта градостроительного зонирования

Границы территориальных зон, подзон территориальных зон и предельные параметры  
разрешенного строительства, реконструкции объектов капитального строительства  
Северный административный округ города Москвы



Приложение 3  
к постановлению Правительства Москвы  
от 28 июня 2022 г. № 1253-ПП

**Внесение изменения в приложение к постановлению Правительства Москвы  
от 28 марта 2017 г. № 120-ПП**

Книга 3  
Северный административный округ города Москвы

**Пункт 671**

Территориальная зона	147220233
Основные виды разрешенного использования	3.3 Бытовое обслуживание. 4.1. Деловое управление. 4.4. Магазины. 46. Общественное питание. 47. Гостиничное обслуживание
Условно разрешенные виды использования	
Вспомогательные виды	
Максимальный процент застройки (%)	По фактическому использованию
Высота застройки (м)	По фактическому использованию
Плотность застройки (тыс.кв.м/га)	По фактическому использованию
Минимальные и (или) максимальные размеры земельных участков (га)	
Иные показатели	Хостел на 30 номеров – по существующему положению

## О внесении изменений в постановление Правительства Москвы от 28 марта 2017 г. № 120-ПП

Постановление Правительства Москвы от 28 июня 2022 года № 1254-ПП

В соответствии с Градостроительным кодексом Российской Федерации, Законом города Москвы от 25 июня 2008 г. № 28 «Градостроительный кодекс города Москвы», постановлениями Правительства Москвы от 7 апреля 2009 г. № 270-ПП «О создании Городской комиссии по вопросам градостроительства, землепользования и застройки при Правительстве Москвы и об утверждении положений о Городской и окружной комиссиях по вопросам градостроительства, землепользования и застройки при Правительстве Москвы», от 22 марта 2022 г. № 438-ПП «О реализации положений пункта 2 статьи 7 Федерального закона от 14 марта 2022 г. № 58-ФЗ «О внесении изменений в отдельные законодательные акты Российской Федерации» **Правительство Москвы постановляет:**

1. Внести изменения в постановление Правительства Москвы от 28 марта 2017 г. № 120-ПП «Об утверждении правил землепользования и застройки города Москвы»:

1.1. Карту градостроительного зонирования «Границы территориальных зон и виды разрешенного использования земельных участков и объектов капитального строительства. Западный административный округ города Москвы» раздела 1 книги 9 территориальной части правил землепользования и застройки приложения к постановлению дополнить изображением территориальной зоны согласно приложению 1 к настоящему постановлению.

1.2. Карту градостроительного зонирования «Границы территориальных зон, подзон территориальных зон и предельные параметры разрешенного строительства, реконструкции объектов капитального строительства. Западный административный округ города Москвы» раздела 1 книги 9 территориальной части правил землепользования и застройки приложения к постановлению дополнить изображением территориальной зоны согласно приложению 2 к настоящему постановлению.

2. Контроль за выполнением настоящего постановления возложить на заместителя Мэра Москвы в Правительстве Москвы по вопросам градостроительной политики и строительства Бочкарева А.Ю.

Мэр Москвы **С.С.Собянин**

**Приложение 1**  
к постановлению Правительства Москвы  
от 28 июня 2022 г. № 1254-ПП

**Внесение изменения в приложение к постановлению Правительства Москвы  
от 28 марта 2017 г. № 120-ПП**

Книга 9  
Карта градостроительного зонирования  
Границы территориальных зон и виды разрешенного использования  
земельных участков и объектов капитального строительства  
Западный административный округ города Москвы

**B7-8-3-1**

3.3, 4.4, 4.6

**Приложение 2**  
*к постановлению Правительства Москвы  
от 28 июня 2022 г. № 1254-ПП*

**Внесение изменения в приложение к постановлению Правительства Москвы  
от 28 марта 2017 г. № 120-ПП**

Книга 9

Карта градостроительного зонирования

Границы территориальных зон, подзон территориальных зон и предельные параметры  
разрешенного строительства, реконструкции объектов капитального строительства

Западный административный округ города Москвы

**B7-8-3-1**





## О внесении изменения в постановление Правительства Москвы от 28 марта 2017 г. № 120-ПП

Постановление Правительства Москвы от 28 июня 2022 года № 1255-ПП

В соответствии с Градостроительным кодексом Российской Федерации, Законом города Москвы от 25 июня 2008 г. № 28 «Градостроительный кодекс города Москвы» **Правительство Москвы постановляет:**

1. Внести изменение в постановление Правительства Москвы от 28 марта 2017 г. № 120-ПП «Об утверждении правил землепользования и застройки города Москвы», изложив изображение территориальной зоны на карте градостроительного зонирования «Границы территориальных зон и виды разрешенного использования земельных участков и объектов капитального строительства. Зеленоградский административный округ города Москвы» раздела 1 книги 11 территориальной части правил землепользования и застройки приложения к постановлению согласно приложению к настоящему постановлению.

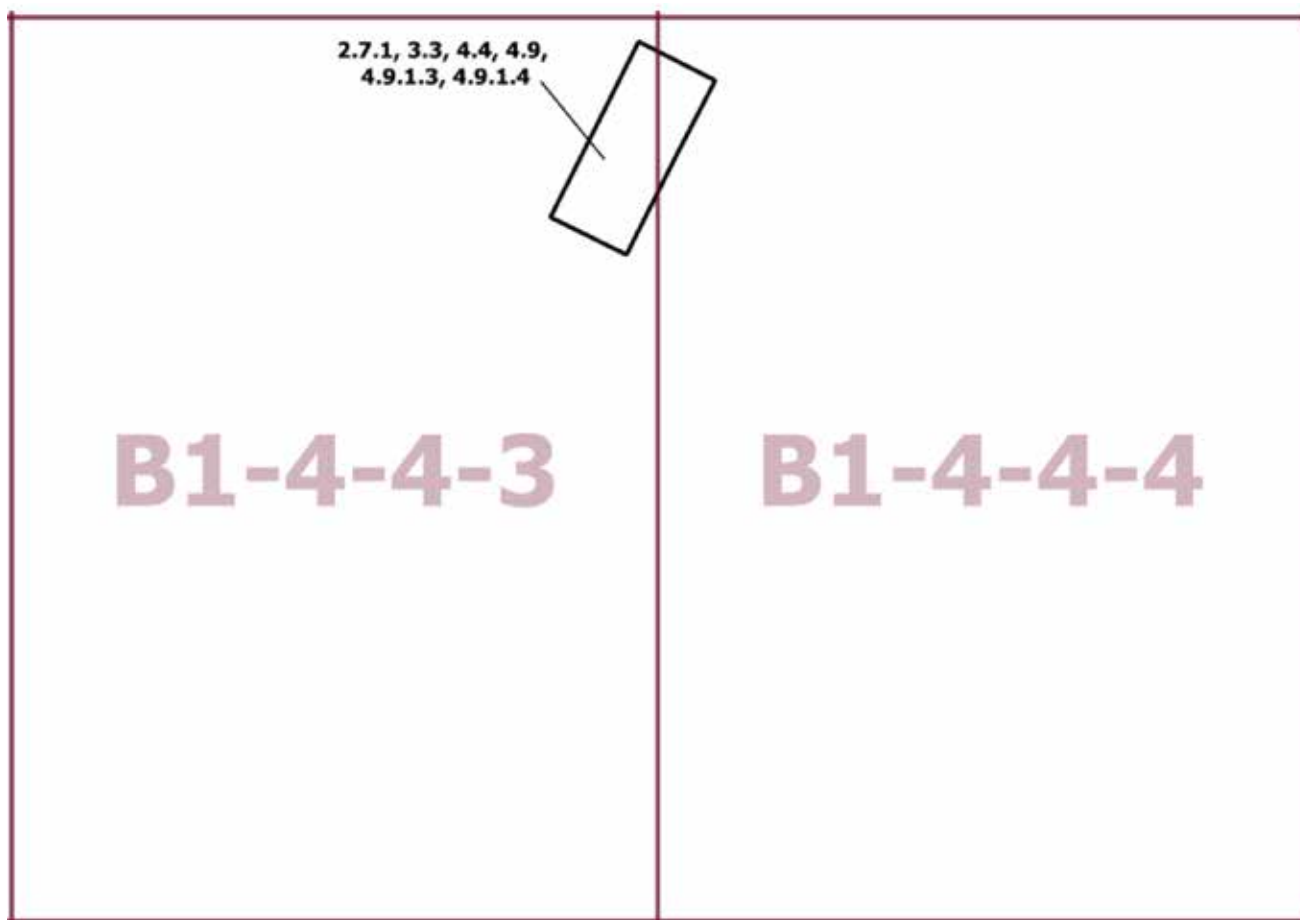
2. Контроль за выполнением настоящего постановления возложить на заместителя Мэра Москвы в Правительстве Москвы по вопросам градостроительной политики и строительства Бочкарева А.Ю.

Мэр Москвы **С.С.Собянин**

Приложение  
к постановлению Правительства Москвы  
от 28 июня 2022 г. № 1255-ПП

**Внесение изменения в приложение к постановлению Правительства Москвы  
от 28 марта 2017 г. № 120-ПП**

Книга 11  
Карта градостроительного зонирования  
Границы территориальных зон и виды разрешенного использования  
земельных участков и объектов капитального строительства  
Зеленоградский административный округ города Москвы



## О внесении изменения в постановление Правительства Москвы от 28 марта 2017 г. № 120-ПП

Постановление Правительства Москвы от 28 июня 2022 года № 1256-ПП

В соответствии с Градостроительным кодексом Российской Федерации, Законом города Москвы от 25 июня 2008 г. № 28 «Градостроительный кодекс города Москвы» **Правительство Москвы постановляет:**

1. Внести изменение в постановление Правительства Москвы от 28 марта 2017 г. № 120-ПП «Об утверждении правил землепользования и застройки города Москвы», изменив изображение территориальной зоны на карте градостроительного зонирования «Границы территориальных зон и виды разрешенного использования земельных участков и объектов капитального строительства. Северо-Восточный административный округ города Москвы» раздела 1 книги 4 территориальной части правил землепользования и застройки приложения к постановлению согласно приложению к настоящему постановлению.

2. Контроль за выполнением настоящего постановления возложить на заместителя Мэра Москвы в Правительстве Москвы по вопросам градостроительной политики и строительства Бочкарева А.Ю.

Мэр Москвы **С.С.Собянин**

Приложение  
к постановлению Правительства Москвы  
от 28 июня 2022 г. № 1256-ПП

**Внесение изменения в приложение к постановлению Правительства Москвы  
от 28 марта 2017 г. № 120-ПП**

Книга 4  
Карта градостроительного зонирования  
Границы территориальных зон и виды разрешенного использования  
земельных участков и объектов капитального строительства  
Северо-Восточный административный округ города Москвы



## О внесении изменений в постановление Правительства Москвы от 28 марта 2017 г. № 120-ПП

Постановление Правительства Москвы от 28 июня 2022 года № 1257-ПП

В соответствии с Градостроительным кодексом Российской Федерации, Законом города Москвы от 25 июня 2008 г. № 28 «Градостроительный кодекс города Москвы», постановлением Правительства Москвы от 7 апреля 2009 г. № 270-ПП «О создании Городской комиссии по вопросам градостроительства, землепользования и застройки при Правительстве Москвы и об утверждении положений о Городской и окружной комиссиях по вопросам градостроительства, землепользования и застройки при Правительстве Москвы» **Правительство Москвы постановляет:**

1. Внести изменения в постановление Правительства Москвы от 28 марта 2017 г. № 120-ПП «Об утверждении правил землепользования и застройки города Москвы»:

1.1. Карту градостроительного зонирования «Границы территориальных зон и виды разрешенного использования земельных участков и объектов капитального строительства. Центральный административный округ города Москвы» раздела 1 книги 2 территориальной части правил землепользования и застройки приложения к постановлению дополнить изображением территориальной зоны согласно приложению 1 к настоящему постановлению.

1.2. Карту градостроительного зонирования «Границы территориальных зон, подзон территориальных зон и предельные параметры разрешенного строительства, реконструкции объектов капитального строительства. Центральный административный округ города Москвы» раздела 1 книги 2 территориальной части правил землепользования и застройки приложения к постановлению дополнить изображением территориальной зоны согласно приложению 2 к настоящему постановлению.

1.3. Раздел 2 книги 2 территориальной части правил землепользования и застройки приложения к постановлению дополнить подразделом в редакции согласно приложению 3 к настоящему постановлению.

2. Контроль за выполнением настоящего постановления возложить на заместителя Мэра Москвы в Правительстве Москвы по вопросам градостроительной политики и строительства Бочкарева А.Ю.

Мэр Москвы **С.С.Собянин**

**Приложение 1**  
*к постановлению Правительства Москвы  
от 28 июня 2022 г. № 1257-ПП*

**Внесение изменения в приложение к постановлению Правительства Москвы  
от 28 марта 2017 г. № 120-ПП**

Книга 2  
Карта градостроительного зонирования  
Границы территориальных зон и виды разрешенного использования  
земельных участков и объектов капитального строительства  
Центральный административный округ города Москвы

**G5-6-4-2**

107211676



**Приложение 2**  
*к постановлению Правительства Москвы  
от 28 июня 2022 г. № 1257-ПП*

**Внесение изменения в приложение к постановлению Правительства Москвы  
от 28 марта 2017 г. № 120-ПП**

Книга 2

Карта градостроительного зонирования

Границы территориальных зон, подзон территориальных зон и предельные параметры  
разрешенного строительства, реконструкции объектов капитального строительства

Центральный административный округ города Москвы

**G5-6-4-2**

107211676



Приложение 3  
к постановлению Правительства Москвы  
от 28 июня 2022 г. № 1257-ПП

**Внесение изменения в приложение к постановлению Правительства Москвы  
от 28 марта 2017 г. № 120-ПП**

Книга 2  
Центральный административный округ города Москвы

**Пункт 1121**

Территориальная зона		107211676
Основные виды разрешенного использования	3.4. Здравоохранение	
Условно разрешенные виды использования		
Вспомогательные виды		
Максимальный процент застройки (%)	По фактическому использованию	
Высота застройки (м)	По фактическому использованию	
Плотность застройки (тыс. кв. м/га)	По фактическому использованию	
Минимальные и (или) максимальные размеры земельных участков (га)		
Иные показатели	Общая площадь объекта – 598 кв. м	



## О внесении изменений в постановление Правительства Москвы от 28 марта 2017 г. № 120-ПП

Постановление Правительства Москвы от 28 июня 2022 года № 1258-ПП

В соответствии с Градостроительным кодексом Российской Федерации, Законом города Москвы от 25 июня 2008 г. № 28 «Градостроительный кодекс города Москвы», постановлениями Правительства Москвы от 7 апреля 2009 г. № 270-ПП «О создании Городской комиссии по вопросам градостроительства, землепользования и застройки при Правительстве Москвы и об утверждении положений о Городской и окружной комиссиях по вопросам градостроительства, землепользования и застройки при Правительстве Москвы», от 22 марта 2022 г. № 438-ПП «О реализации положений пункта 2 статьи 7 Федерального закона от 14 марта 2022 г. № 58-ФЗ «О внесении изменений в отдельные законодательные акты Российской Федерации» **Правительство Москвы постановляет:**

1. Внести изменения в постановление Правительства Москвы от 28 марта 2017 г. № 120-ПП «Об утверждении правил землепользования и застройки города Москвы»:

1.1. Карту градостроительного зонирования «Границы территориальных зон и виды разрешенного использования земельных участков и объектов капитального строительства. Северо-Западный административный округ города Москвы» раздела 1 книги 10 территориальной части правил землепользования и застройки приложения к постановлению дополнить изображением территориальной зоны согласно приложению 1 к настоящему постановлению.

1.2. Карту градостроительного зонирования «Границы территориальных зон, подзон территориальных зон и предельные параметры разрешенного строительства, реконструкции объектов капитального строительства. Северо-Западный административный округ города Москвы» раздела 1 книги 10 территориальной части правил землепользования и застройки приложения к постановлению дополнить изображением территориальной зоны согласно приложению 2 к настоящему постановлению.

1.3. Раздел 2 книги 10 территориальной части правил землепользования и застройки приложения к постановлению дополнить подразделом в редакции согласно приложению 3 к настоящему постановлению.

2. Контроль за выполнением настоящего постановления возложить на заместителя Мэра Москвы в Правительстве Москвы по вопросам градостроительной политики и строительства Бочкарева А.Ю.

Мэр Москвы **С.С.Собянин**

**Приложение 1**  
*к постановлению Правительства Москвы  
от 28 июня 2022 г. № 1258-ПП*

**Внесение изменения в приложение к постановлению Правительства Москвы  
от 28 марта 2017 г. № 120-ПП**

Книга 10  
Карта градостроительного зонирования  
Границы территориальных зон и виды разрешенного использования  
земельных участков и объектов капитального строительства  
Северо-Западный административный округ города Москвы

**D4-1-3-2**



**Приложение 2**  
к постановлению Правительства Москвы  
от 28 июня 2022 г. № 1258-ПП

**Внесение изменения в приложение к постановлению Правительства Москвы  
от 28 марта 2017 г. № 120-ПП**

Книга 10

Карта градостроительного зонирования

Границы территориальных зон, подзон территориальных зон и предельные параметры  
разрешенного строительства, реконструкции объектов капитального строительства

Северо-Западный административный округ города Москвы

**D4-1-3-2**



**Приложение 3**  
к постановлению Правительства Москвы  
от 28 июня 2022 г. № 1258-ПП

**Внесение изменения в приложение к постановлению Правительства Москвы  
от 28 марта 2017 г. № 120-ПП**

Книга 10  
Северо-Западный административный округ города Москвы

**Пункт 439**

Территориальная зона	15922533
Основные виды разрешенного использования	3.5.1. Дошкольное, начальное и среднее общее образование. 3.6.1. Объекты культурно-досуговой деятельности. 3.7.2. Религиозное управление и образование
Условно разрешенные виды использования	Не установлены
Вспомогательные виды	
Максимальный процент застройки (%)	Не установлен
Высота застройки (м)	24
Плотность застройки (тыс. кв. м/га)	Не установлена
Минимальные и (или) максимальные размеры земельных участков (га)	
Иные показатели	Общая площадь объекта (православный образовательный центр) – 3 000 кв. м

## О внесении изменений в постановление Правительства Москвы от 28 марта 2017 г. № 120-ПП

Постановление Правительства Москвы от 28 июня 2022 года № 1259-ПП

В соответствии с Градостроительным кодексом Российской Федерации, Законом города Москвы от 25 июня 2008 г. № 28 «Градостроительный кодекс города Москвы», постановлениями Правительства Москвы от 7 апреля 2009 г. № 270-ПП «О создании Городской комиссии по вопросам градостроительства, землепользования и застройки при Правительстве Москвы и об утверждении положений о Городской и окружной комиссиях по вопросам градостроительства, землепользования и застройки при Правительстве Москвы», от 22 марта 2022 г. № 438-ПП «О реализации положений пункта 2 статьи 7 Федерального закона от 14 марта 2022 г. № 58-ФЗ «О внесении изменений в отдельные законодательные акты Российской Федерации» **Правительство Москвы постановляет:**

1. Внести изменения в постановление Правительства Москвы от 28 марта 2017 г. № 120-ПП «Об утверждении правил землепользования и застройки города Москвы»:

1.1. Карту градостроительного зонирования «Границы территориальных зон и виды разрешенного использования земельных участков и объектов капитального строительства. Центральный административный округ города Москвы» раздела 1 книги 2 территориальной части правил землепользования и застройки приложения к постановлению дополнить изображениями территориальных зон согласно приложению 1 к настоящему постановлению.

1.2. Карту градостроительного зонирования «Границы территориальных зон, подзон территориальных зон и предельные параметры разрешенного строительства, реконструкции объектов капитального строительства. Центральный административный округ города Москвы» раздела 1 книги 2 территориальной части правил землепользования и застройки приложения к постановлению дополнить изображениями территориальных зон согласно приложению 2 к настоящему постановлению.

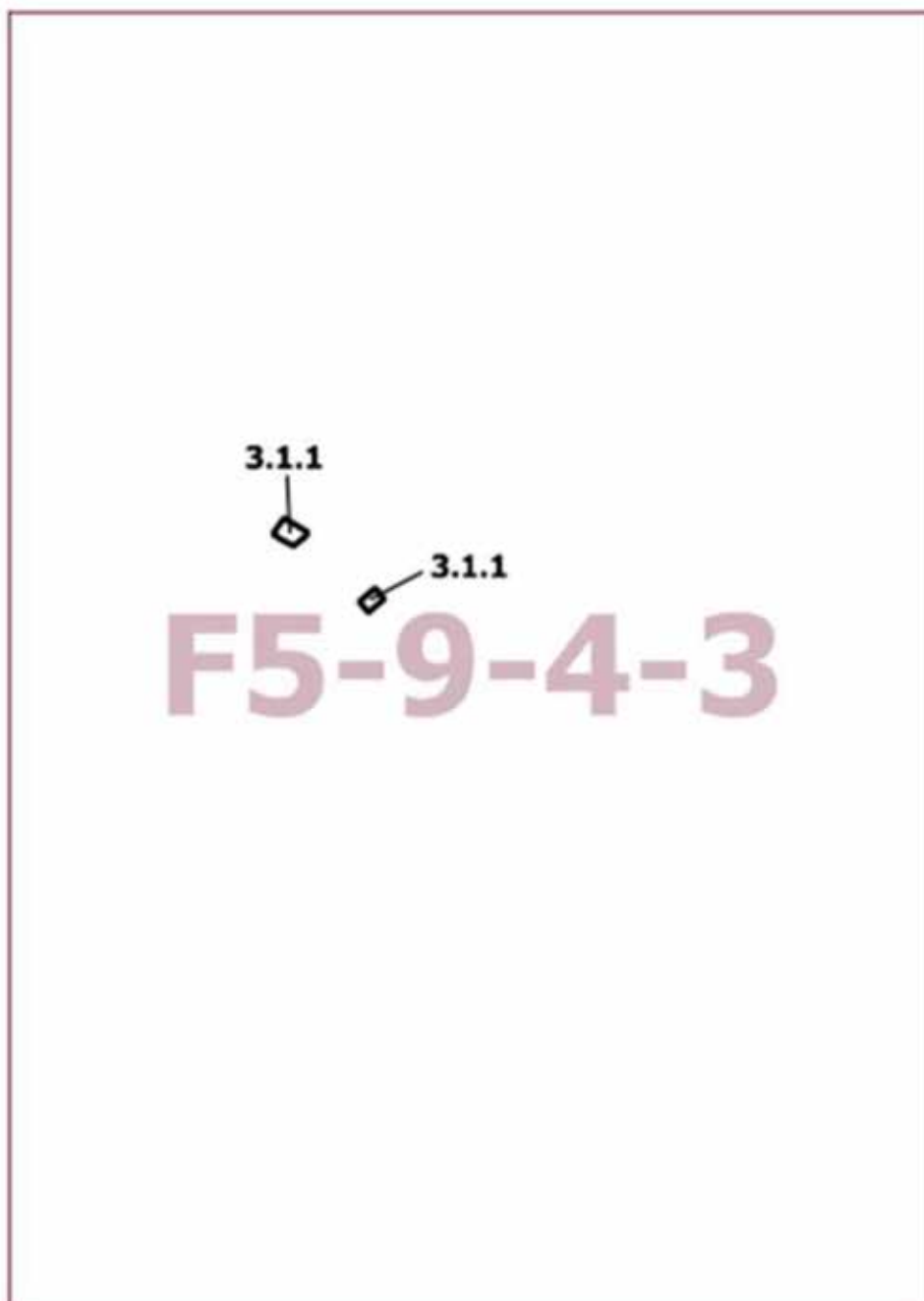
2. Контроль за выполнением настоящего постановления возложить на заместителя Мэра Москвы в Правительстве Москвы по вопросам градостроительной политики и строительства Бочкарева А.Ю.

Мэр Москвы **С.С.Собянин**

**Приложение 1**  
к постановлению Правительства Москвы  
от 28 июня 2022 г. № 1259-ПП

**Внесение изменений в приложение к постановлению Правительства Москвы  
от 28 марта 2017 г. № 120-ПП**

Книга 2  
Карта градостроительного зонирования  
Границы территориальных зон и виды разрешенного использования  
земельных участков и объектов капитального строительства  
Центральный административный округ города Москвы



**Приложение 2**  
*к постановлению Правительства Москвы  
от 28 июня 2022 г. № 1259-ПП*

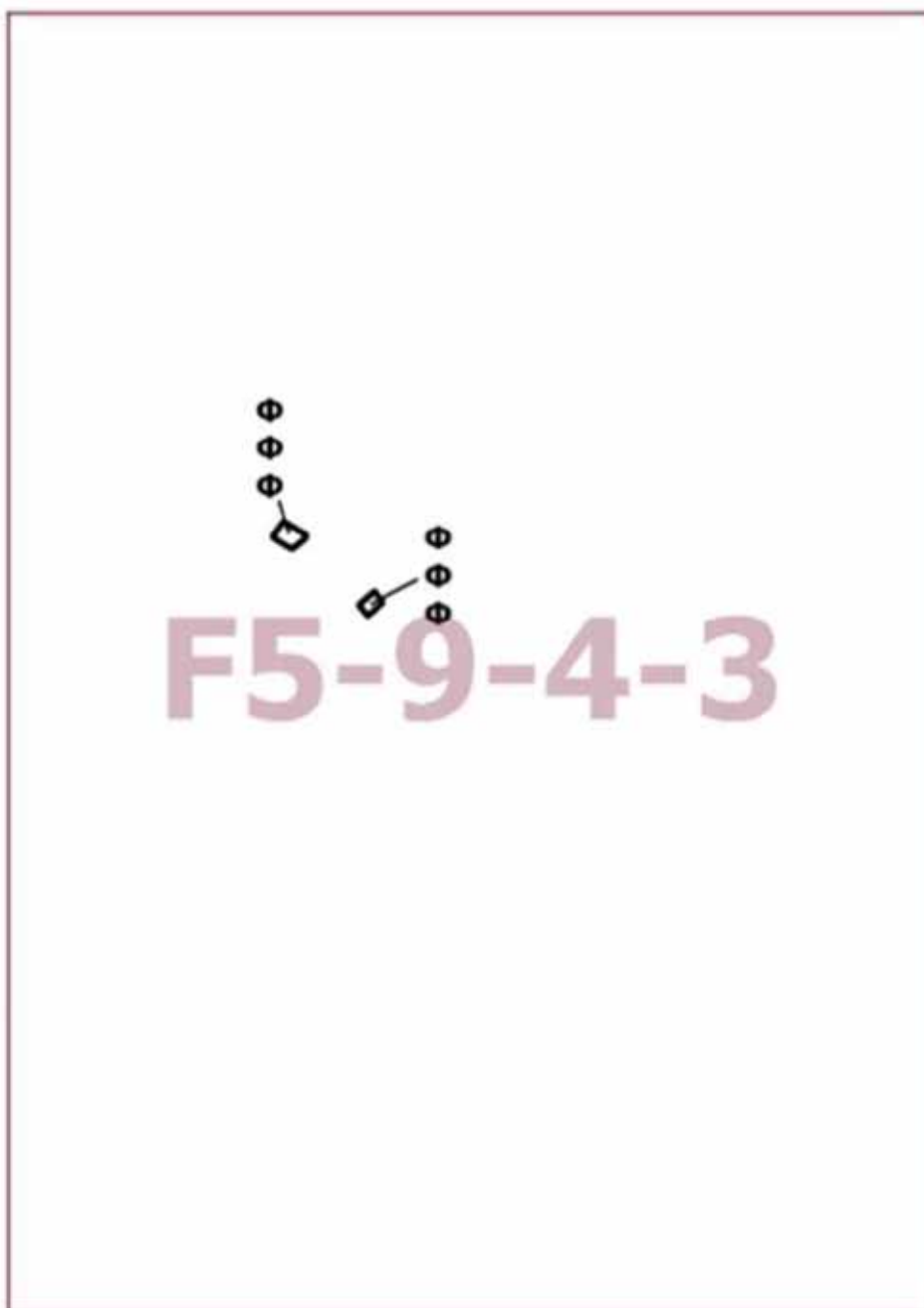
**Внесение изменений в приложение к постановлению Правительства Москвы  
от 28 марта 2017 г. № 120-ПП**

Книга 2

Карта градостроительного зонирования

Границы территориальных зон, подзон территориальных зон и предельные параметры  
разрешенного строительства, реконструкции объектов капитального строительства

Центральный административный округ города Москвы



## О внесении изменений в постановление Правительства Москвы от 28 марта 2017 г. № 120-ПП

Постановление Правительства Москвы от 28 июня 2022 года № 1260-ПП

В соответствии с Градостроительным кодексом Российской Федерации, Законом города Москвы от 25 июня 2008 г. № 28 «Градостроительный кодекс города Москвы» **Правительство Москвы постановляет:**

1. Внести изменения в постановление Правительства Москвы от 28 марта 2017 г. № 120-ПП «Об утверждении правил землепользования и застройки города Москвы»:

1.1. Изображение территориальной зоны на карте градостроительного зонирования «Границы территориальных зон и виды разрешенного использования земельных участков и объектов капитального строительства. Южный административный округ города Москвы» раздела 1 книги 7 территориальной части правил землепользования и застройки приложения к постановлению изменить согласно приложению 1 к настоящему постановлению.

1.2. Раздел 3 книги 7 территориальной части правил землепользования и застройки приложения к постановлению дополнить пунктом в редакции согласно приложению 2 к настоящему постановлению.

2. Контроль за выполнением настоящего постановления возложить на заместителя Мэра Москвы в Правительстве Москвы по вопросам градостроительной политики и строительства Бочкарева А.Ю.

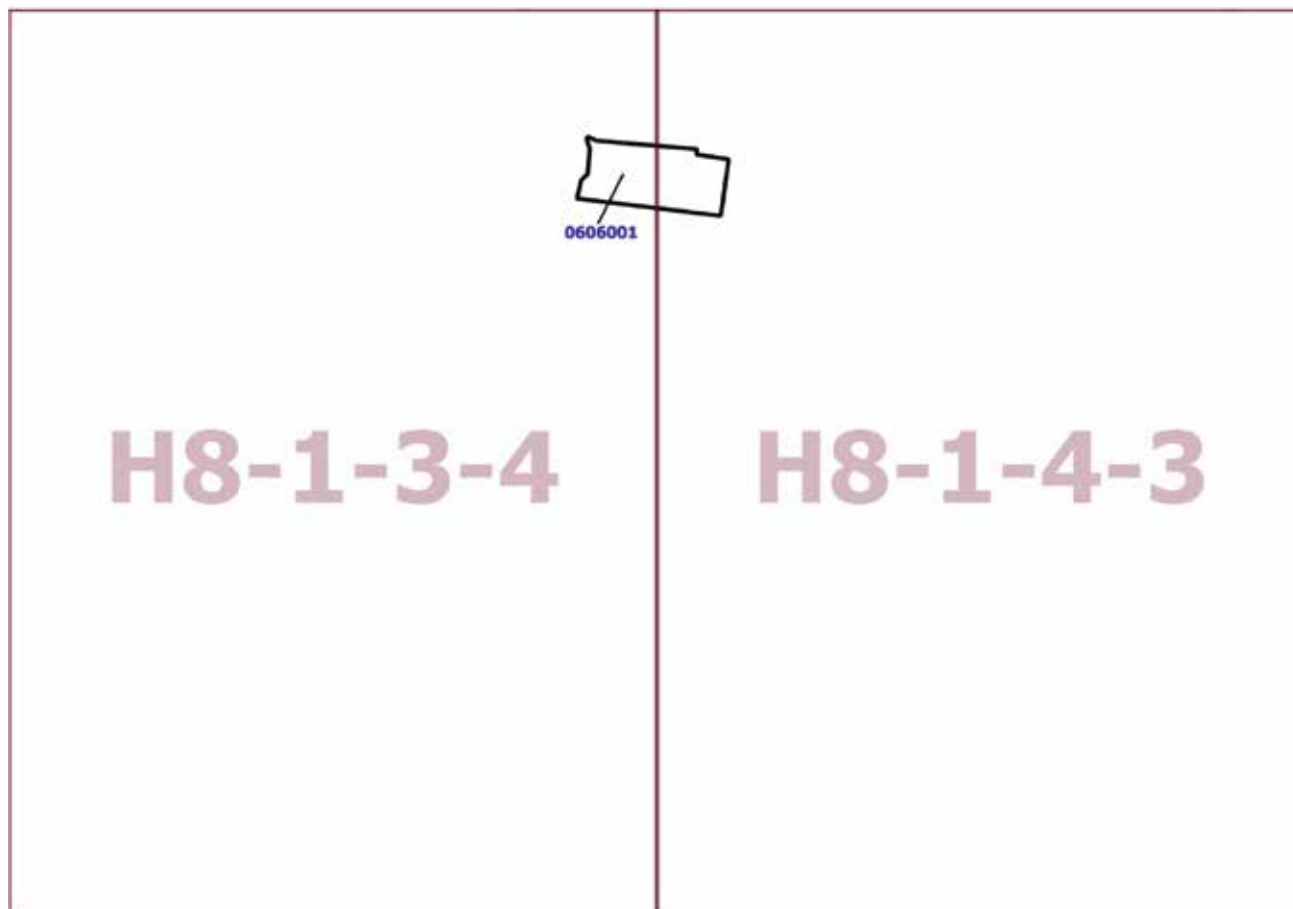
Мэр Москвы **С.С.Собянин**



**Приложение 1**  
к постановлению Правительства Москвы  
от 28 июня 2022 г. № 1260-ПП

**Внесение изменения в приложение к постановлению Правительства Москвы  
от 28 марта 2017 г. № 120-ПП**

Книга 7  
Карта градостроительного зонирования  
Границы территориальных зон и виды разрешенного использования  
земельных участков и объектов капитального строительства  
Южный административный округ города Москвы



## Приложение 2

к постановлению Правительства Москвы  
от 28 июня 2022 г. № 1260-ПП

### Внесение изменения в приложение к постановлению Правительства Москвы от 28 марта 2017 г. № 120-ПП

Книга 7

Южный административный округ города Москвы

№ п/п	Районы	Номер территориальной зоны	Коды видов разрешенного использования земельных участков и объектов капитального строительства
42	Бирюлево Восточное	0606001	3.1.2, 3.2.3, 3.3, 3.4.1, 3.5, 3.6.1, 3.10.1, 4.1, 4.3, 4.4, 4.5, 4.6, 4.9, 4.10, 5.1.2

### О внесении изменений в постановление Правительства Москвы от 28 марта 2017 г. № 120-ПП

Постановление Правительства Москвы от 28 июня 2022 года № 1261-ПП

В соответствии с Градостроительным кодексом Российской Федерации, Законом города Москвы от 25 июня 2008 г. № 28 «Градостроительный кодекс города Москвы», постановлением Правительства Москвы от 7 апреля 2009 г. № 270-ПП «О создании Городской комиссии по вопросам градостроительства, землепользования и застройки при Правительстве Москвы и об утверждении положений о Городской и окружной комиссиях по вопросам градостроительства, землепользования и застройки при Правительстве Москвы» **Правительство Москвы постановляет:**

1. Внести изменения в постановление Правительства Москвы от 28 марта 2017 г. № 120-ПП «Об утверждении правил землепользования и застройки города Москвы»:

1.1. Карту градостроительного зонирования «Границы территориальных зон и виды разрешенного использования земельных участков и объектов капитального строительства. Западный административный округ города Москвы» раздела 1 книги 9 территориальной части правил землепользования и застройки приложения к постановлению дополнить изображением территориальной зоны согласно приложению 1 к настоящему постановлению.

1.2. Карту градостроительного зонирования «Границы территориальных зон, подзон территориальных зон и предельные параметры разрешенного строительства, реконструкции объектов капитального строительства. Западный административный округ города Москвы» раздела 1 книги 9 территориальной части правил землепользования и застройки приложения к постановлению дополнить изображением территориальной зоны согласно приложению 2 к настоящему постановлению.

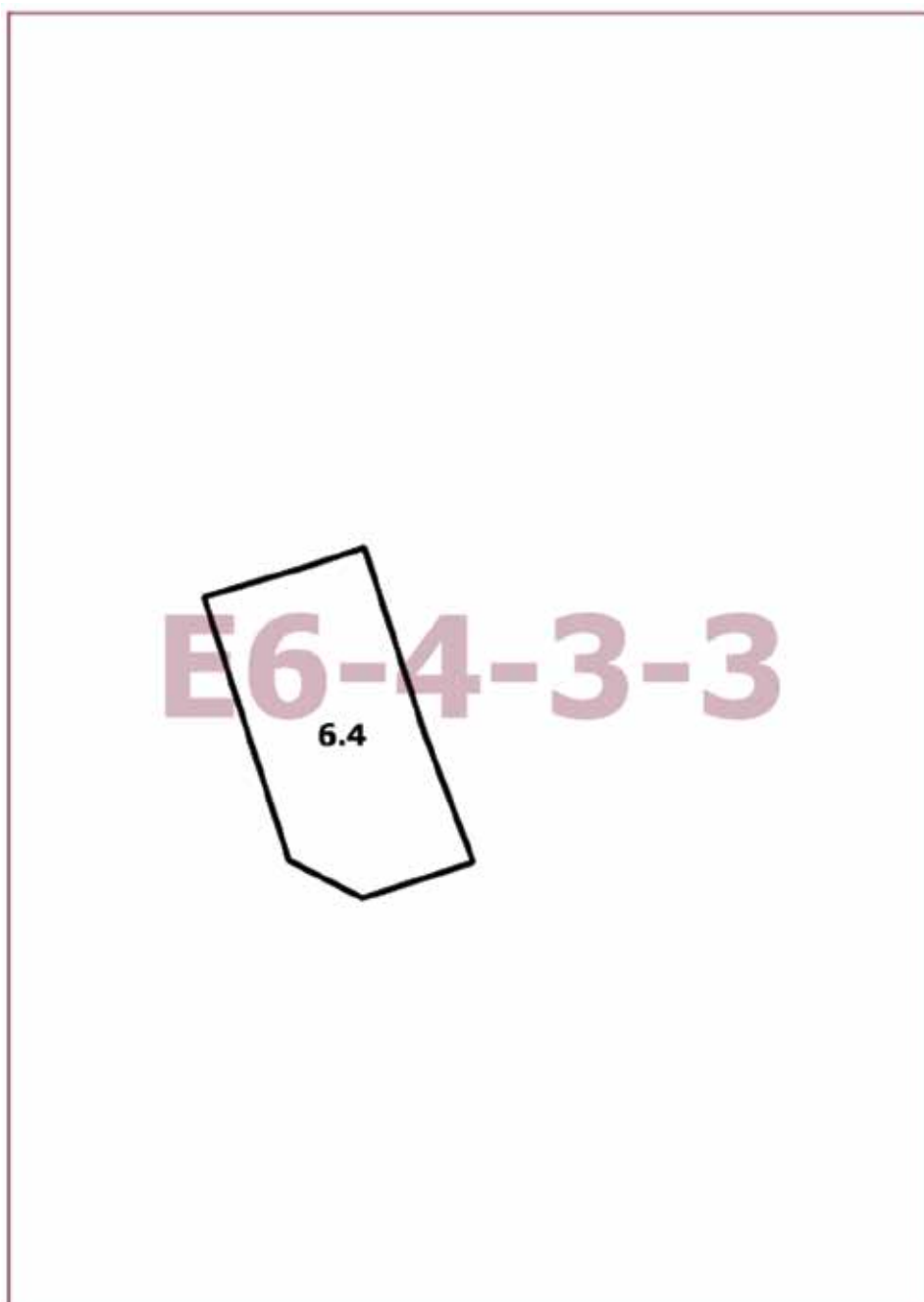
2. Контроль за выполнением настоящего постановления возложить на заместителя Мэра Москвы в Правительстве Москвы по вопросам градостроительной политики и строительства Бочкарева А.Ю.

Мэр Москвы **С.С.Собянин**

**Приложение 1**  
к постановлению Правительства Москвы  
от 28 июня 2022 г. № 1261-ПП

**Внесение изменения в приложение к постановлению Правительства Москвы  
от 28 марта 2017 г. № 120-ПП**

Книга 9  
Карта градостроительного зонирования  
Границы территориальных зон и виды разрешенного использования  
земельных участков и объектов капитального строительства  
Западный административный округ города Москвы



**Приложение 2**  
к постановлению Правительства Москвы  
от 28 июня 2022 г. № 1261-ПП

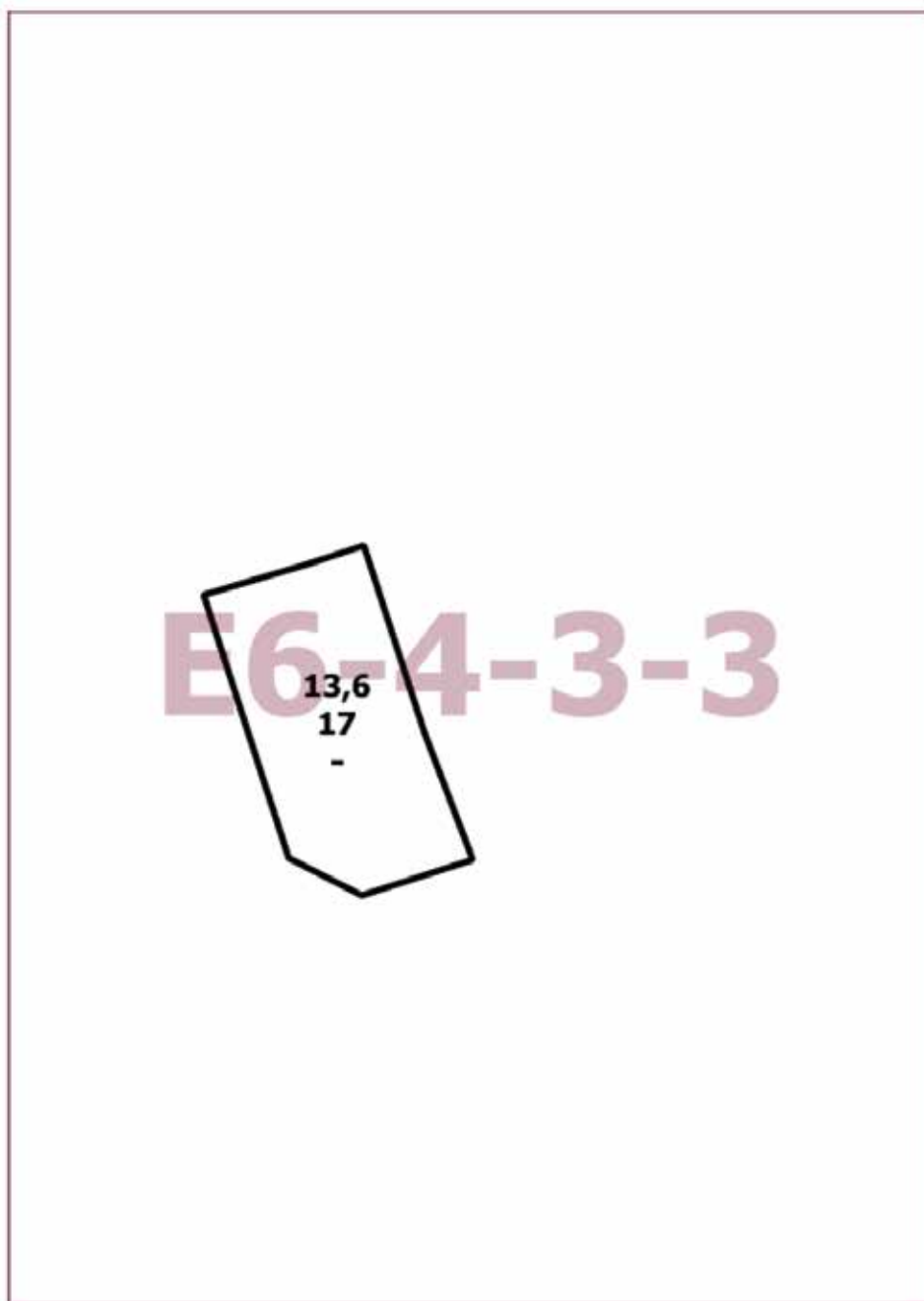
**Внесение изменения в приложение к постановлению Правительства Москвы  
от 28 марта 2017 г. № 120-ПП**

Книга 9

Карта градостроительного зонирования

Границы территориальных зон, подзон территориальных зон и предельные параметры  
разрешенного строительства, реконструкции объектов капитального строительства

Западный административный округ города Москвы



## О внесении изменения в постановление Правительства Москвы от 28 марта 2017 г. № 120-ПП

Постановление Правительства Москвы от 28 июня 2022 года № 1262-ПП

В соответствии с Градостроительным кодексом Российской Федерации, Законом города Москвы от 25 июня 2008 г. № 28 «Градостроительный кодекс города Москвы» **Правительство Москвы постановляет:**

1. Внести изменение в постановление Правительства Москвы от 28 марта 2017 г. № 120-ПП «Об утверждении правил землепользования и застройки города Москвы», дополнив карту градостроительного зонирования «Границы территориальных зон и виды разрешенного использования земельных участков и объектов капитального строительства. Восточный административный округ города Москвы» раздела 1 книги 5 территориальной части правил землепользования и застройки приложения к постановлению изображением территориальной зоны согласно приложению к настоящему постановлению.

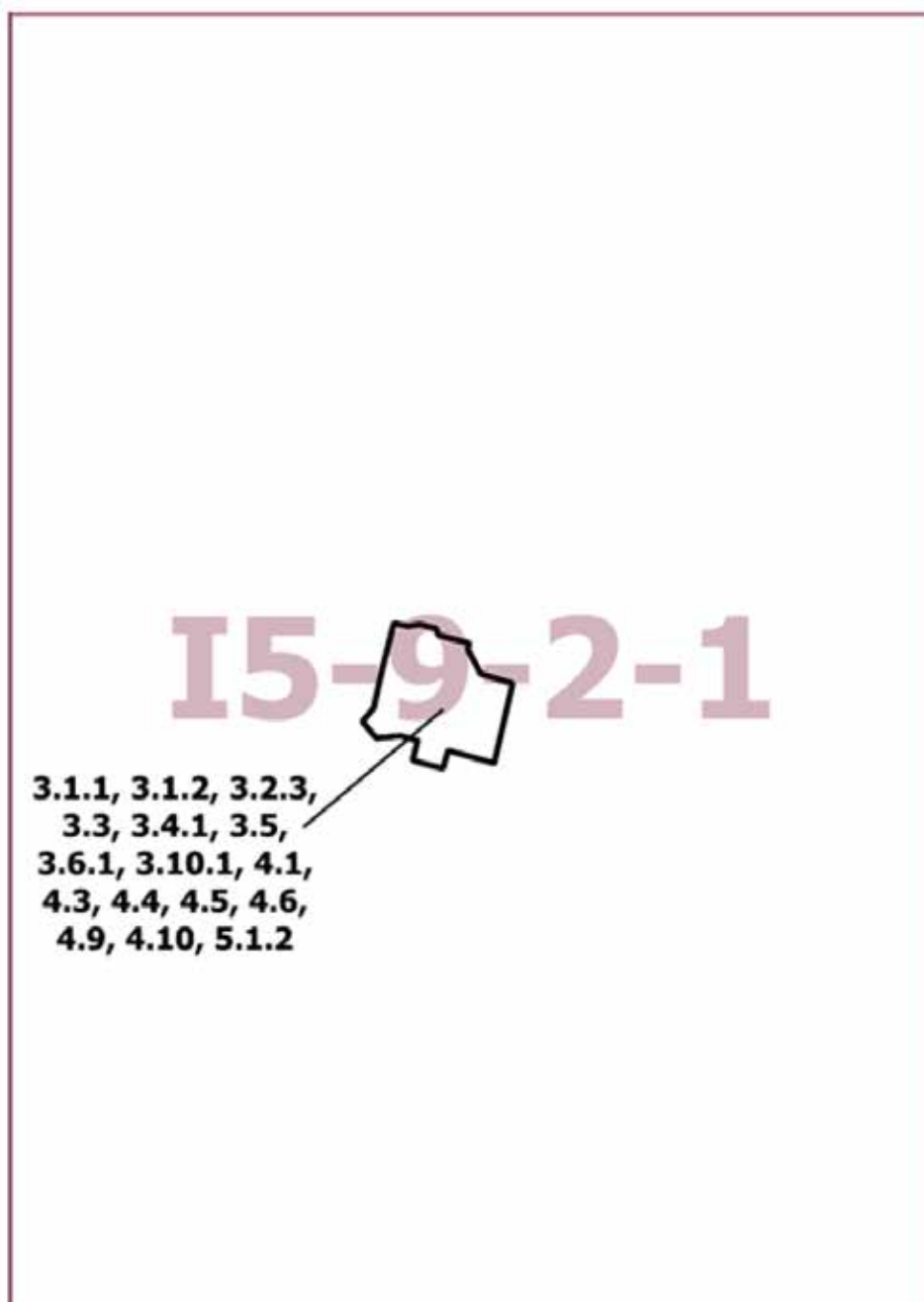
2. Контроль за выполнением настоящего постановления возложить на заместителя Мэра Москвы в Правительстве Москвы по вопросам градостроительной политики и строительства Бочкарева А.Ю.

Мэр Москвы **С.С.Собянин**

Приложение  
к постановлению Правительства Москвы  
от 28 июня 2022 г. № 1262-ПП

**Внесение изменения в приложение к постановлению Правительства Москвы  
от 28 марта 2017 г. № 120-ПП**

Книга 5  
Карта градостроительного зонирования  
Границы территориальных зон и виды разрешенного использования  
земельных участков и объектов капитального строительства  
Восточный административный округ города Москвы



## О внесении изменений в постановление Правительства Москвы от 28 марта 2017 г. № 120-ПП

Постановление Правительства Москвы от 28 июня 2022 года № 1263-ПП

В соответствии с Градостроительным кодексом Российской Федерации, Законом города Москвы от 25 июня 2008 г. № 28 «Градостроительный кодекс города Москвы», постановлениями Правительства Москвы от 7 апреля 2009 г. № 270-ПП «О создании Городской комиссии по вопросам градостроительства, землепользования и застройки при Правительстве Москвы и об утверждении положений о Городской и окружной комиссиях по вопросам градостроительства, землепользования и застройки при Правительстве Москвы», от 22 марта 2022 г. № 438-ПП «О реализации положений пункта 2 статьи 7 Федерального закона от 14 марта 2022 г. № 58-ФЗ «О внесении изменений в отдельные законодательные акты Российской Федерации» **Правительство Москвы постановляет:**

1. Внести изменения в постановление Правительства Москвы от 28 марта 2017 г. № 120-ПП «Об утверждении правил землепользования и застройки города Москвы»:

1.1. Карту градостроительного зонирования «Границы территориальных зон и виды разрешенного использования земельных участков и объектов капитального строительства. Западный административный округ города Москвы» раздела 1 книги 9 территориальной части правил землепользования и застройки приложения к постановлению дополнить изображениями территориальных зон согласно приложению 1 к настоящему постановлению.

1.2. Карту градостроительного зонирования «Границы территориальных зон, подзон территориальных зон и предельные параметры разрешенного строительства, реконструкции объектов капитального строительства. Западный административный округ города Москвы» раздела 1 книги 9 территориальной части правил землепользования и застройки приложения к постановлению дополнить изображениями территориальных зон согласно приложению 2 к настоящему постановлению.

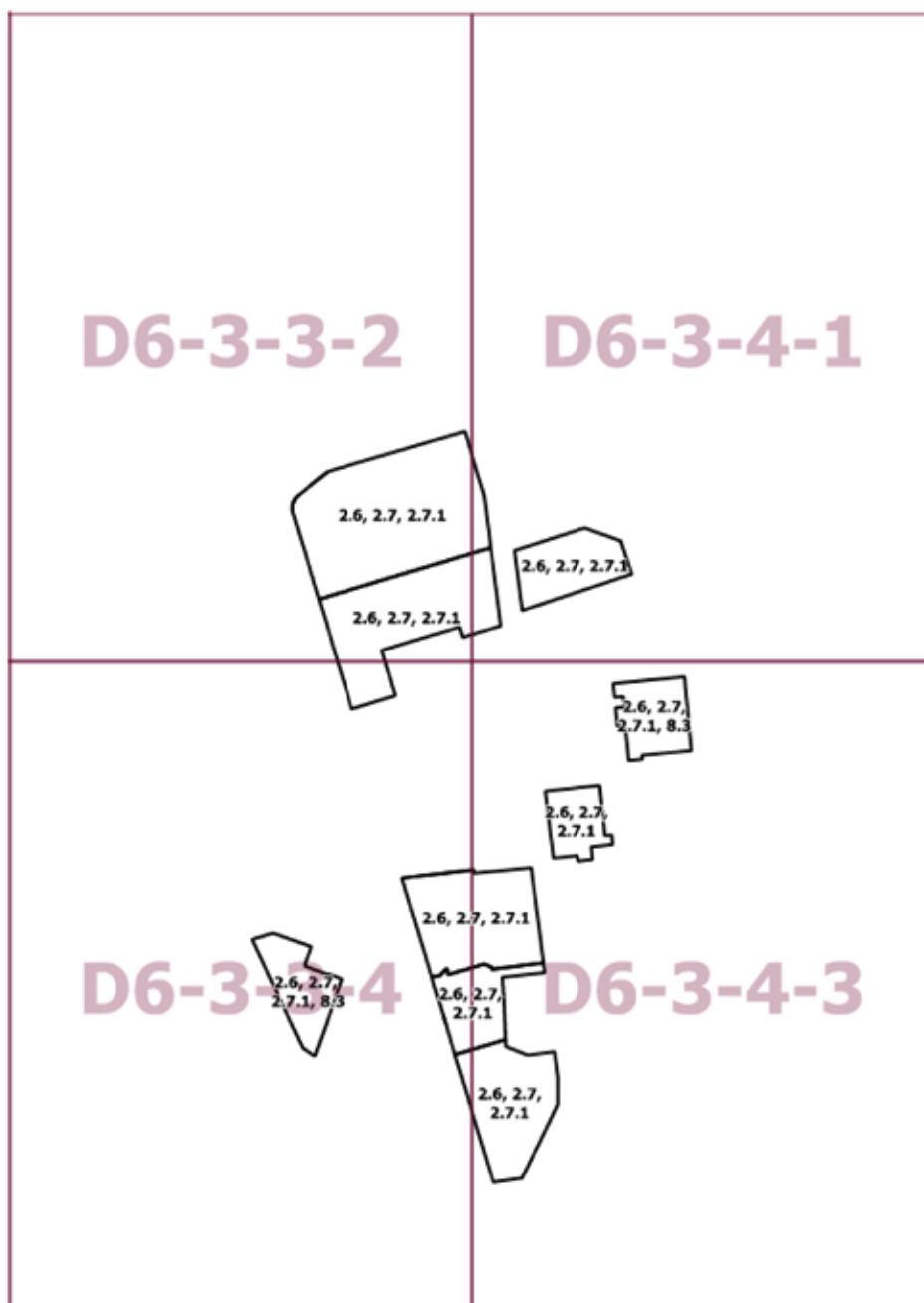
2. Контроль за выполнением настоящего постановления возложить на заместителя Мэра Москвы в Правительстве Москвы по вопросам градостроительной политики и строительства Бочкарева А.Ю.

Мэр Москвы **С.С.Собянин**

Приложение 1  
к постановлению Правительства Москвы  
от 28 июня 2022 г. № 1263-ПП

**Внесение изменений в приложение к постановлению Правительства Москвы  
от 28 марта 2017 г. № 120-ПП**

Книга 9  
Карта градостроительного зонирования  
Границы территориальных зон и виды разрешенного использования  
земельных участков и объектов капитального строительства  
Западный административный округ города Москвы





## Приложение 2

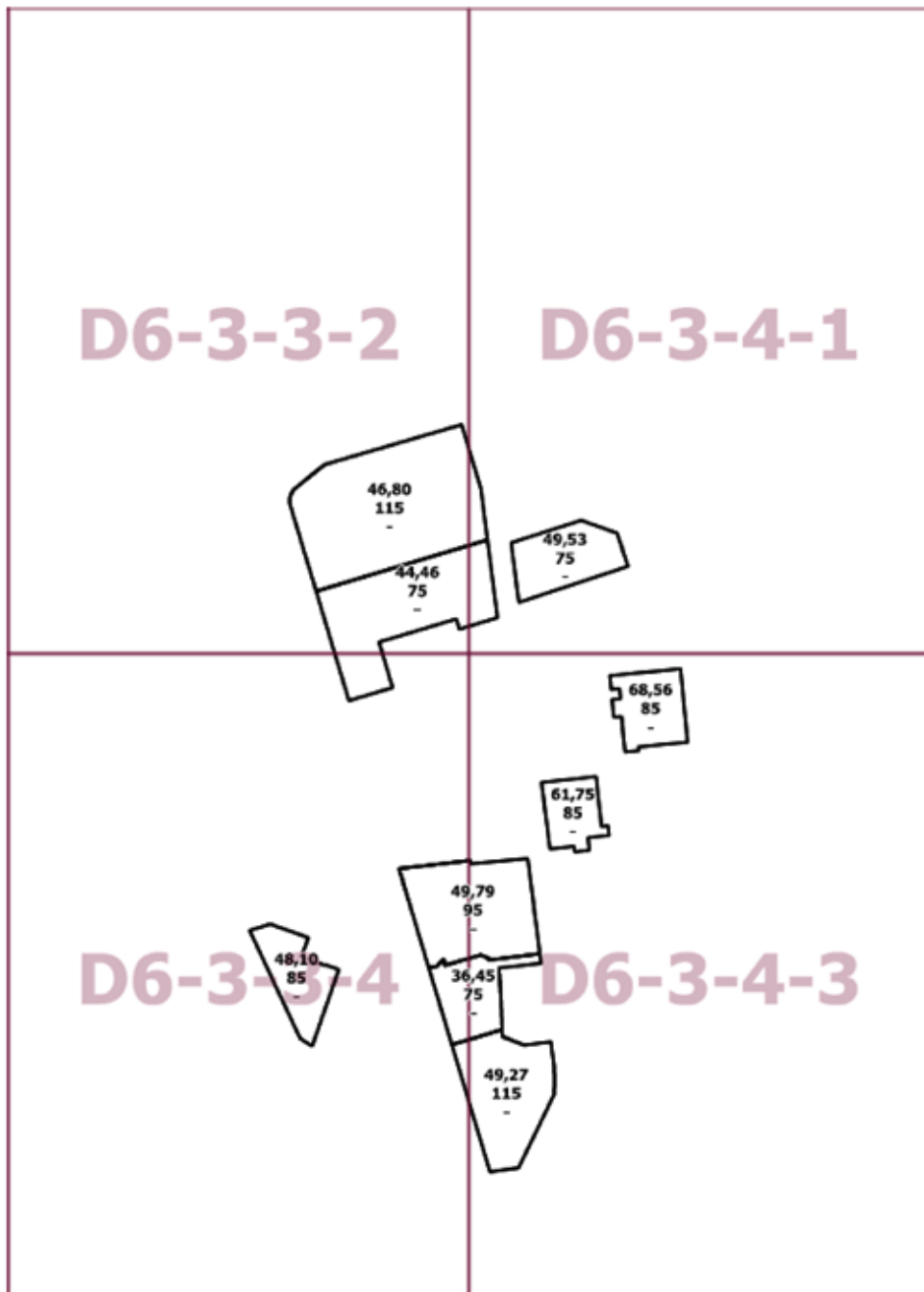
к постановлению Правительства Москвы  
от 28 июня 2022 г. № 1263-ПП

**Внесение изменений в приложение к постановлению Правительства Москвы  
от 28 марта 2017 г. № 120-ПП**

Книга 9

Карта градостроительного зонирования

Границы территориальных зон, подзон территориальных зон и предельные параметры  
разрешенного строительства, реконструкции объектов капитального строительства  
Западный административный округ города Москвы



## О внесении изменений в постановление Правительства Москвы от 28 марта 2017 г. № 120-ПП

Постановление Правительства Москвы от 28 июня 2022 года № 1264-ПП

В соответствии с Градостроительным кодексом Российской Федерации, Законом города Москвы от 25 июня 2008 г. № 28 «Градостроительный кодекс города Москвы», постановлениями Правительства Москвы от 7 апреля 2009 г. № 270-ПП «О создании Городской комиссии по вопросам градостроительства, землепользования и застройки при Правительстве Москвы и об утверждении положений о Городской и окружной комиссиях по вопросам градостроительства, землепользования и застройки при Правительстве Москвы», от 22 марта 2022 г. № 438-ПП «О реализации положений пункта 2 статьи 7 Федерального закона от 14 марта 2022 г. № 58-ФЗ «О внесении изменений в отдельные законодательные акты Российской Федерации» **Правительство Москвы постановляет:**

1. Внести изменения в постановление Правительства Москвы от 28 марта 2017 г. № 120-ПП «Об утверждении правил землепользования и застройки города Москвы»:

1.1. Карту градостроительного зонирования «Границы территориальных зон и виды разрешенного использования земельных участков и объектов капитального строительства. Западный административный округ города Москвы» раздела 1 книги 9 территориальной части правил землепользования и застройки приложения к постановлению дополнить изображениями территориальных зон согласно приложению 1 к настоящему постановлению.

1.2. Карту градостроительного зонирования «Границы территориальных зон, подзон территориальных зон и предельные параметры разрешенного строительства, реконструкции объектов капитального строительства. Западный административный округ города Москвы» раздела 1 книги 9 территориальной части правил землепользования и застройки приложения к постановлению дополнить изображениями территориальных зон согласно приложению 2 к настоящему постановлению.

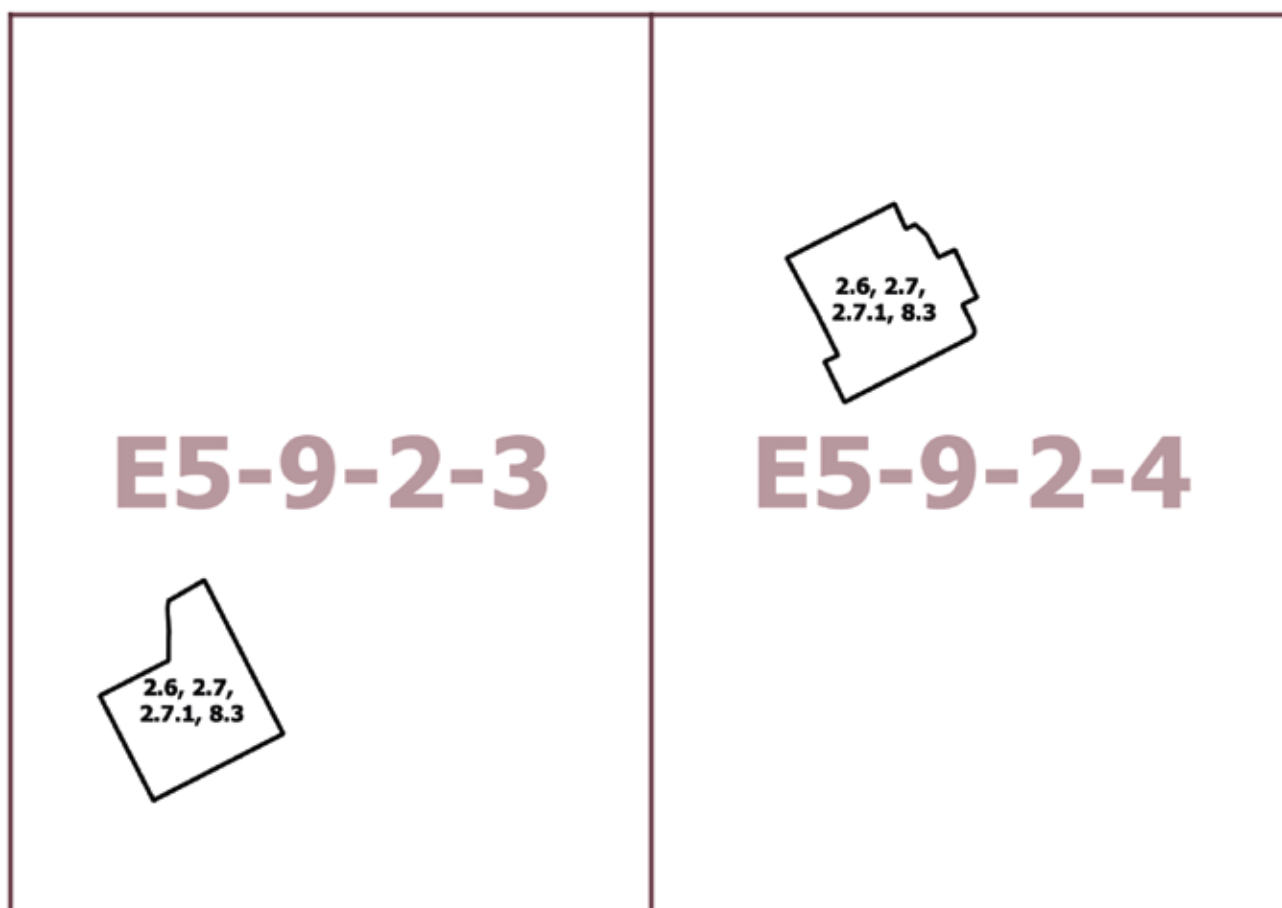
2. Контроль за выполнением настоящего постановления возложить на заместителя Мэра Москвы в Правительстве Москвы по вопросам градостроительной политики и строительства Бочкарева А.Ю.

Мэр Москвы **С.С.Собянин**

**Приложение 1**  
*к постановлению Правительства Москвы  
от 28 июня 2022 г. № 1264-ПП*

**Внесение изменений в приложение к постановлению Правительства Москвы  
от 28 марта 2017 г. № 120-ПП**

Книга 9  
Карта градостроительного зонирования  
Границы территориальных зон и виды разрешенного использования  
земельных участков и объектов капитального строительства  
Западный административный округ города Москвы



**Приложение 2**  
к постановлению Правительства Москвы  
от 28 июня 2022 г. № 1264-ПП

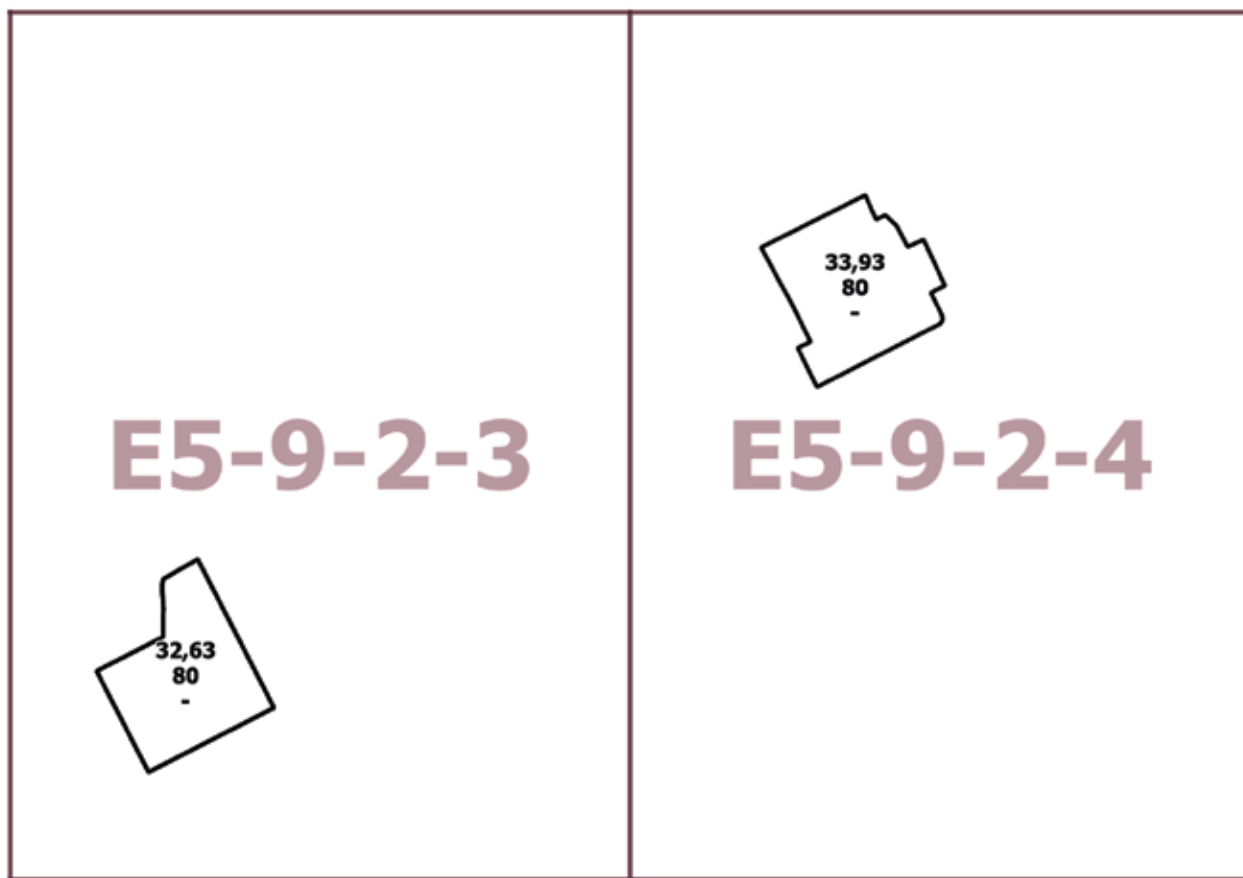
**Внесение изменений в приложение к постановлению Правительства Москвы  
от 28 марта 2017 г. № 120-ПП**

Книга 9

Карта градостроительного зонирования

Границы территориальных зон, подзон территориальных зон и предельные параметры  
разрешенного строительства, реконструкции объектов капитального строительства

Западный административный округ города Москвы



## О внесении изменений в постановление Правительства Москвы от 28 марта 2017 г. № 120-ПП

Постановление Правительства Москвы от 28 июня 2022 года № 1265-ПП

В соответствии с Градостроительным кодексом Российской Федерации, Законом города Москвы от 25 июня 2008 г. № 28 «Градостроительный кодекс города Москвы», постановлениями Правительства Москвы от 7 апреля 2009 г. № 270-ПП «О создании Городской комиссии по вопросам градостроительства, землепользования и застройки при Правительстве Москвы и об утверждении положений о Городской и окружной комиссиях по вопросам градостроительства, землепользования и застройки при Правительстве Москвы», от 22 марта 2022 г. № 438-ПП «О реализации положений пункта 2 статьи 7 Федерального закона от 14 марта 2022 г. № 58-ФЗ «О внесении изменений в отдельные законодательные акты Российской Федерации» **Правительство Москвы постановляет:**

1. Внести изменения в постановление Правительства Москвы от 28 марта 2017 г. № 120-ПП «Об утверждении правил землепользования и застройки города Москвы»:

1.1. Карту градостроительного зонирования «Границы территориальных зон и виды разрешенного использования земельных участков и объектов капитального строительства. Северный административный округ города Москвы» раздела 1 книги 3 территориальной части правил землепользования и застройки приложения к постановлению дополнить изображениями территориальных зон согласно приложению 1 к настоящему постановлению.

1.2. Карту градостроительного зонирования «Границы территориальных зон, подзон территориальных зон и предельные параметры разрешенного строительства, реконструкции объектов капитального строительства. Северный административный округ города Москвы» раздела 1 книги 3 территориальной части правил землепользования и застройки приложения к постановлению дополнить изображениями территориальных зон согласно приложению 2 к настоящему постановлению.

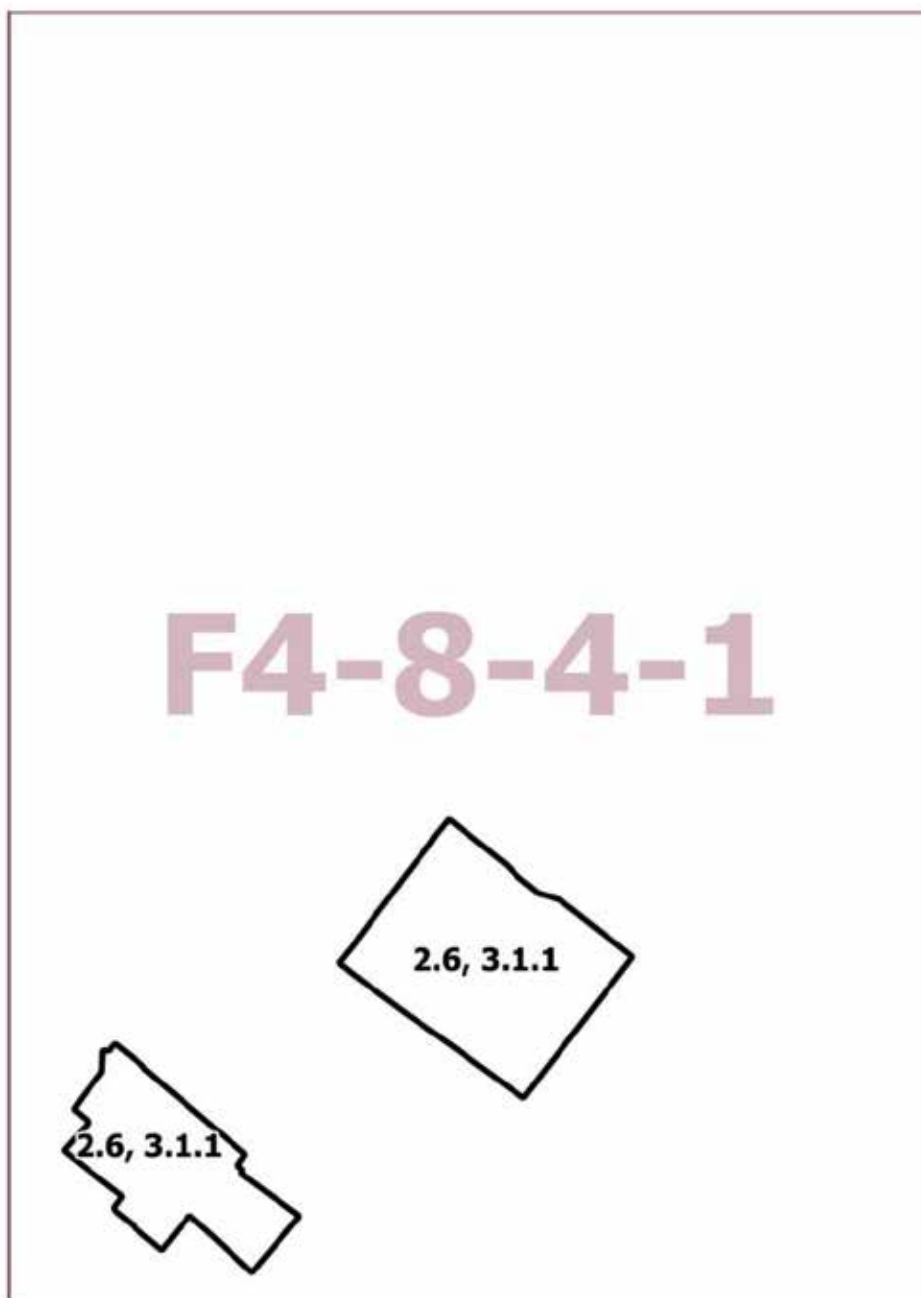
2. Контроль за выполнением настоящего постановления возложить на заместителя Мэра Москвы в Правительстве Москвы по вопросам градостроительной политики и строительства Бочкарева А.Ю.

Мэр Москвы **С.С.Собянин**

**Приложение 1**  
к постановлению Правительства Москвы  
от 28 июня 2022 г. № 1265-ПП

**Внесение изменений в приложение к постановлению Правительства Москвы  
от 28 марта 2017 г. № 120-ПП**

Книга 3  
Карта градостроительного зонирования  
Границы территориальных зон и виды разрешенного использования  
земельных участков и объектов капитального строительства  
Северный административный округ города Москвы



Приложение 2  
к постановлению Правительства Москвы  
от 28 июня 2022 г. № 1265-ПП

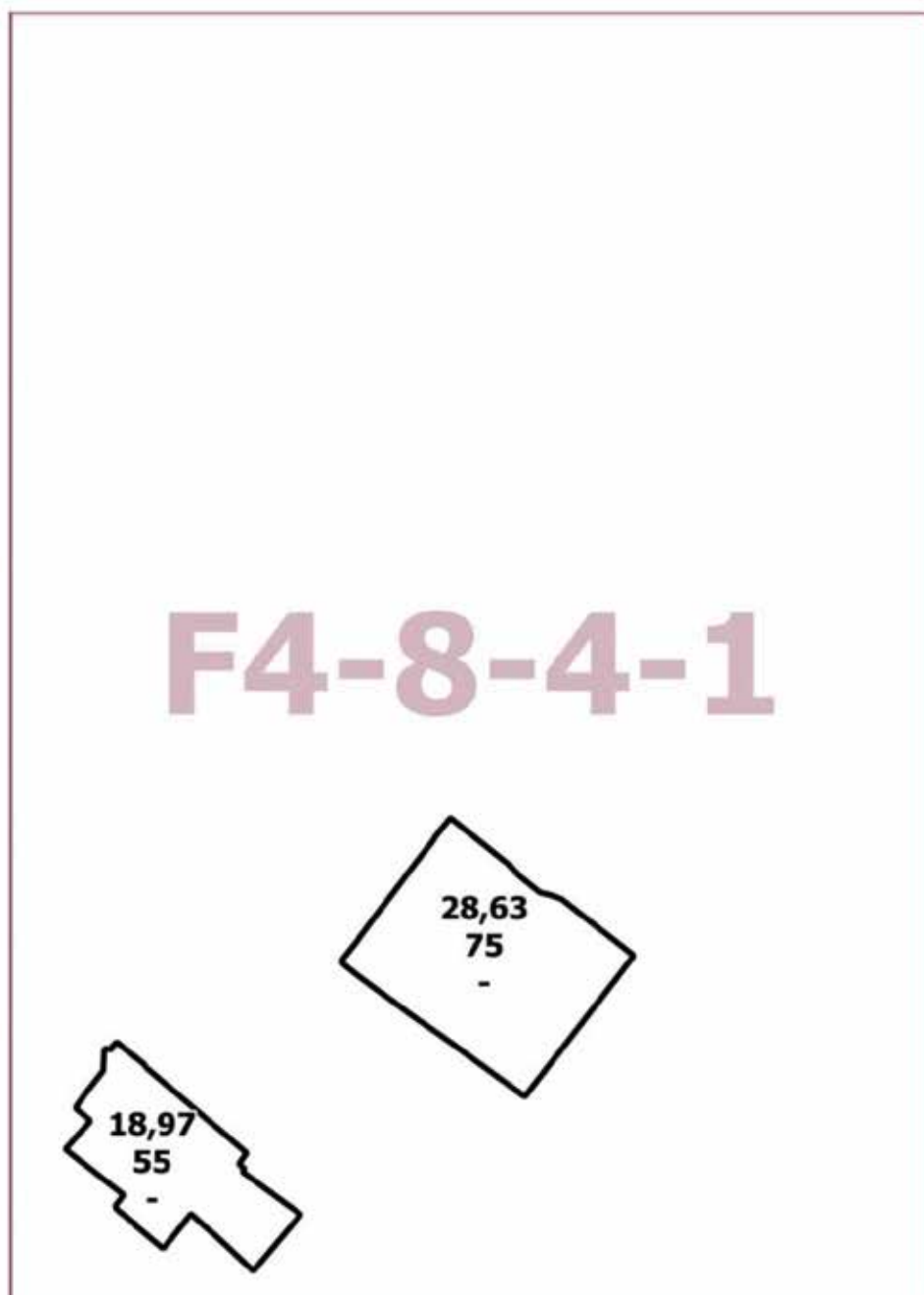
**Внесение изменений в приложение к постановлению Правительства Москвы  
от 28 марта 2017 г. № 120-ПП**

Книга 3

Карта градостроительного зонирования

Границы территориальных зон, подзон территориальных зон и предельные параметры  
разрешенного строительства, реконструкции объектов капитального строительства

Северный административный округ города Москвы



## О внесении изменений в постановление Правительства Москвы от 28 марта 2017 г. № 120-ПП

Постановление Правительства Москвы от 28 июня 2022 года № 1266-ПП

В соответствии с Градостроительным кодексом Российской Федерации, Законом города Москвы от 25 июня 2008 г. № 28 «Градостроительный кодекс города Москвы», постановлениями Правительства Москвы от 7 апреля 2009 г. № 270-ПП «О создании Городской комиссии по вопросам градостроительства, землепользования и застройки при Правительстве Москвы и об утверждении положений о Городской и окружной комиссиях по вопросам градостроительства, землепользования и застройки при Правительстве Москвы», от 22 марта 2022 г. № 438-ПП «О реализации положений пункта 2 статьи 7 Федерального закона от 14 марта 2022 г. № 58-ФЗ «О внесении изменений в отдельные законодательные акты Российской Федерации» **Правительство Москвы постановляет:**

1. Внести изменения в постановление Правительства Москвы от 28 марта 2017 г. № 120-ПП «Об утверждении правил землепользования и застройки города Москвы»:

1.1. Карту градостроительного зонирования «Границы территориальных зон и виды разрешенного использования земельных участков и объектов капитального строительства. Северный административный округ города Москвы» раздела 1 книги 3 территориальной части правил землепользования и застройки приложения к постановлению дополнить изображениями территориальных зон согласно приложению 1 к настоящему постановлению.

1.2. Карту градостроительного зонирования «Границы территориальных зон, подзон территориальных зон и предельные параметры разрешенного строительства, реконструкции объектов капитального строительства. Северный административный округ города Москвы» раздела 1 книги 3 территориальной части правил землепользования и застройки приложения к постановлению дополнить изображениями территориальных зон согласно приложению 2 к настоящему постановлению.

2. Контроль за выполнением настоящего постановления возложить на заместителя Мэра Москвы в Правительстве Москвы по вопросам градостроительной политики и строительства Бочкарева А.Ю.

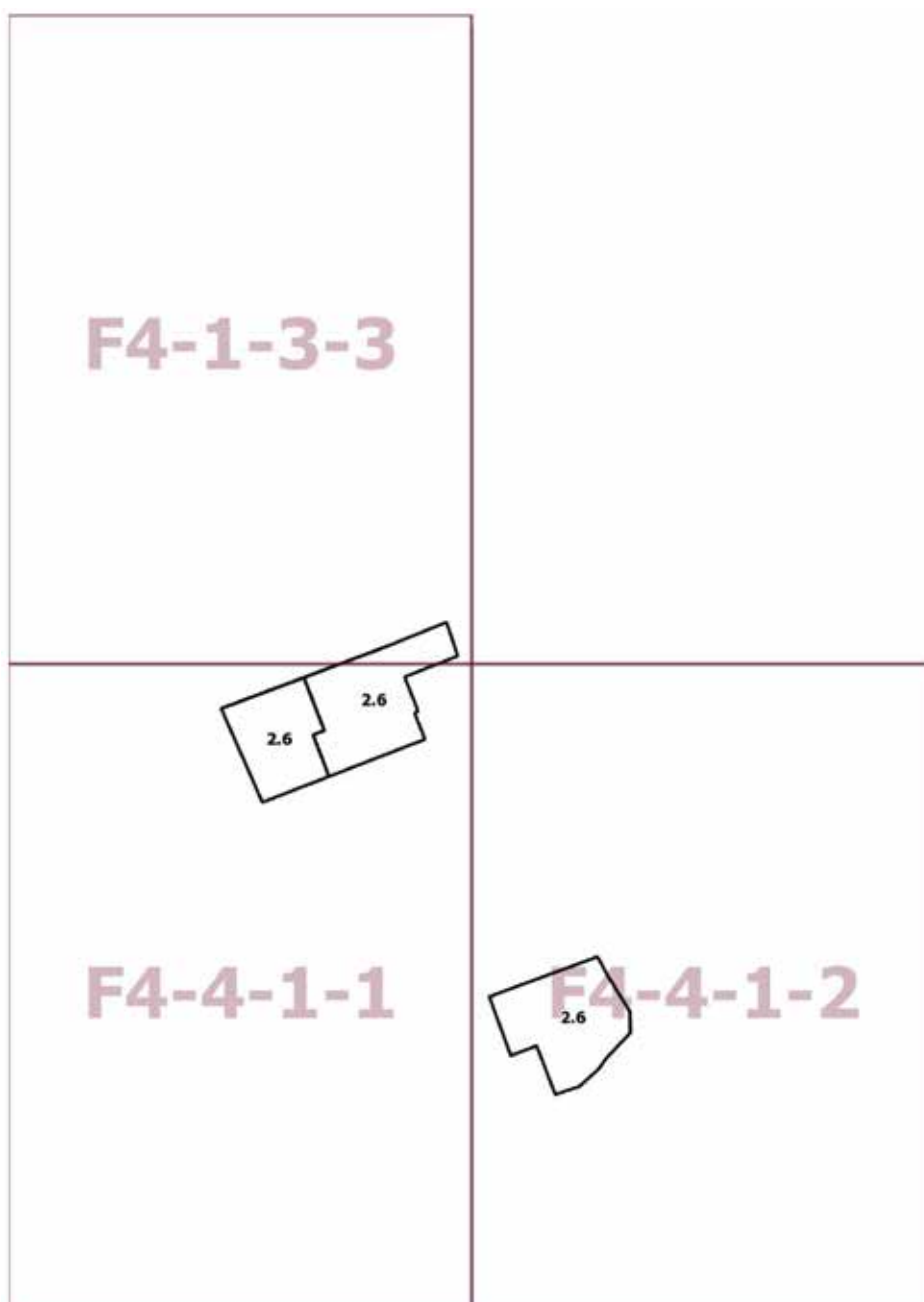
Мэр Москвы **С.С.Собянин**



**Приложение 1**  
к постановлению Правительства Москвы  
от 28 июня 2022 г. № 1266-ПП

**Внесение изменений в приложение к постановлению Правительства Москвы  
от 28 марта 2017 г. № 120-ПП**

Книга 3  
Карта градостроительного зонирования  
Границы территориальных зон и виды разрешенного использования  
земельных участков и объектов капитального строительства  
Северный административный округ города Москвы



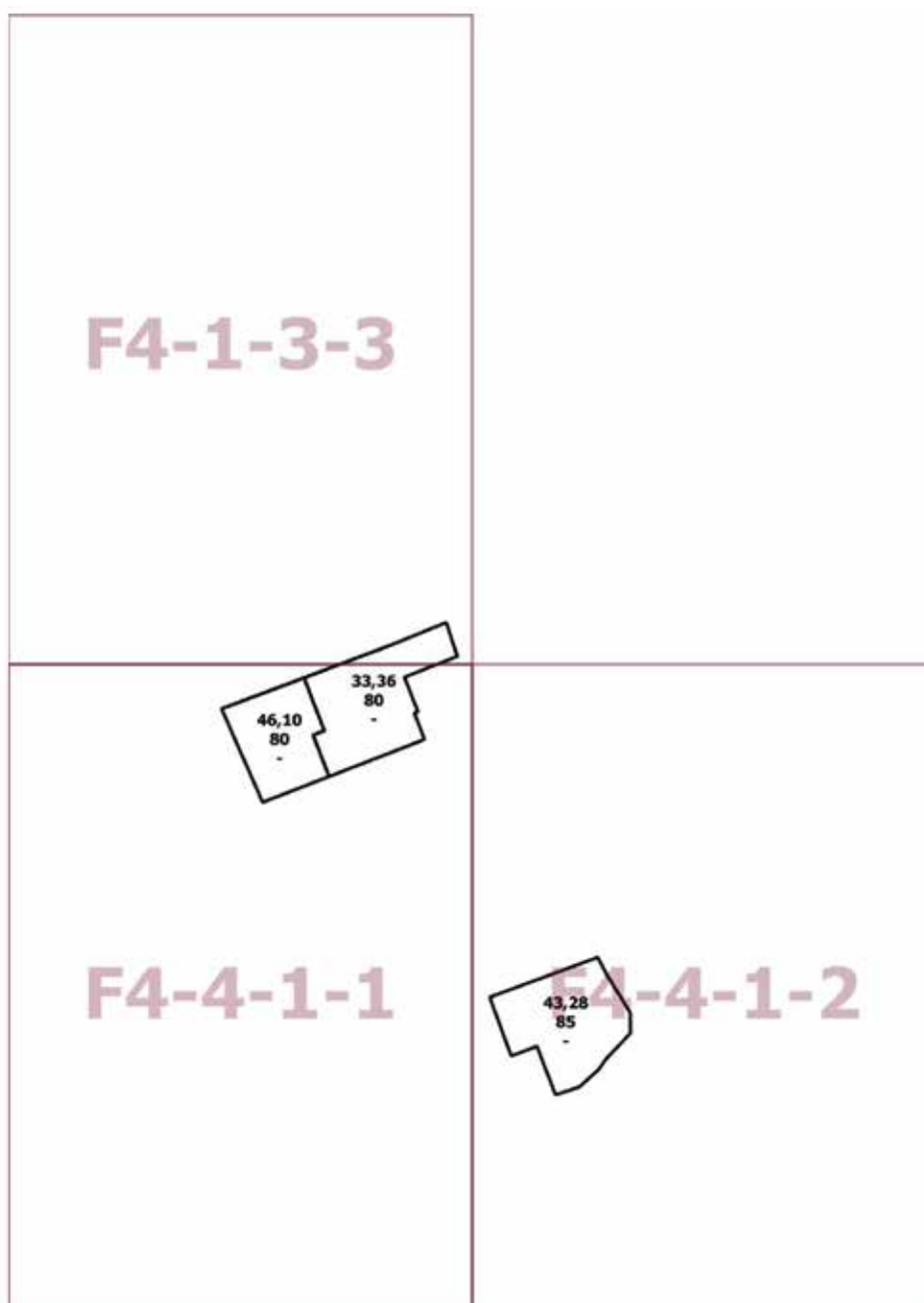
Приложение 2  
к постановлению Правительства Москвы  
от 28 июня 2022 г. № 1266-ПП

**Внесение изменений в приложение к постановлению Правительства Москвы  
от 28 марта 2017 г. № 120-ПП**

Книга 3

Карта градостроительного зонирования

Границы территориальных зон, подзон территориальных зон и предельные параметры  
разрешенного строительства, реконструкции объектов капитального строительства  
Северный административный округ города Москвы



## О внесении изменений в постановление Правительства Москвы от 28 марта 2017 г. № 120-ПП

Постановление Правительства Москвы от 28 июня 2022 года № 1267-ПП

В соответствии с Градостроительным кодексом Российской Федерации, Законом города Москвы от 25 июня 2008 г. № 28 «Градостроительный кодекс города Москвы», постановлениями Правительства Москвы от 7 апреля 2009 г. № 270-ПП «О создании Городской комиссии по вопросам градостроительства, землепользования и застройки при Правительстве Москвы и об утверждении положений о Городской и окружной комиссиях по вопросам градостроительства, землепользования и застройки при Правительстве Москвы», от 22 марта 2022 г. № 438-ПП «О реализации положений пункта 2 статьи 7 Федерального закона от 14 марта 2022 г. № 58-ФЗ «О внесении изменений в отдельные законодательные акты Российской Федерации» **Правительство Москвы постановляет:**

1. Внести изменения в постановление Правительства Москвы от 28 марта 2017 г. № 120-ПП «Об утверждении правил землепользования и застройки города Москвы»:

1.1. Карту градостроительного зонирования «Границы территориальных зон и виды разрешенного использования земельных участков и объектов капитального строительства. Северо-Восточный административный округ города Москвы» раздела 1 книги 4 территориальной части правил землепользования и застройки приложения к постановлению дополнить изображениями территориальных зон согласно приложению 1 к настоящему постановлению.

1.2. Карту градостроительного зонирования «Границы территориальных зон, подзон территориальных зон и предельные параметры разрешенного строительства, реконструкции объектов капитального строительства. Северо-Восточный административный округ города Москвы» раздела 1 книги 4 территориальной части правил землепользования и застройки приложения к постановлению дополнить изображениями территориальных зон согласно приложению 2 к настоящему постановлению.

2. Контроль за выполнением настоящего постановления возложить на заместителя Мэра Москвы в Правительстве Москвы по вопросам градостроительной политики и строительства Бочкарева А.Ю.

Мэр Москвы **С.С.Собянин**

Приложение 1  
к постановлению Правительства Москвы  
от 28 июня 2022 г. № 1267-ПП

**Внесение изменений в приложение к постановлению Правительства Москвы  
от 28 марта 2017 г. № 120-ПП**

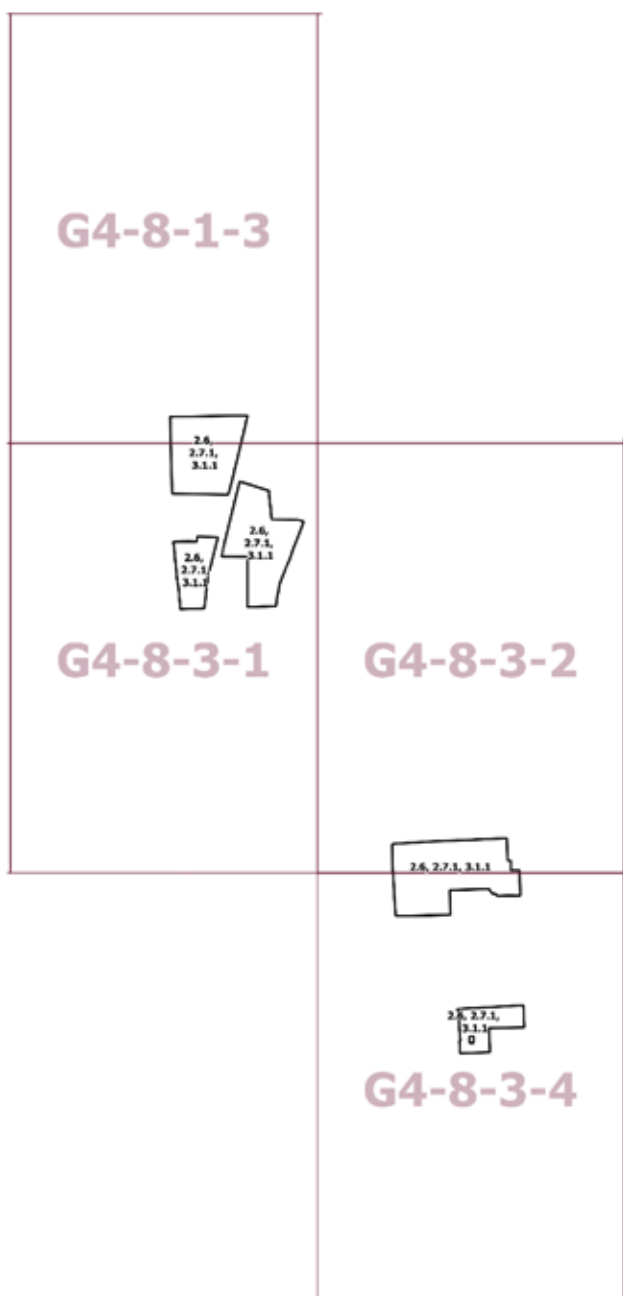
Книга 4

Карта градостроительного зонирования

Границы территориальных зон и виды разрешенного использования

земельных участков и объектов капитального строительства

Северо-Восточный административный округ города Москвы



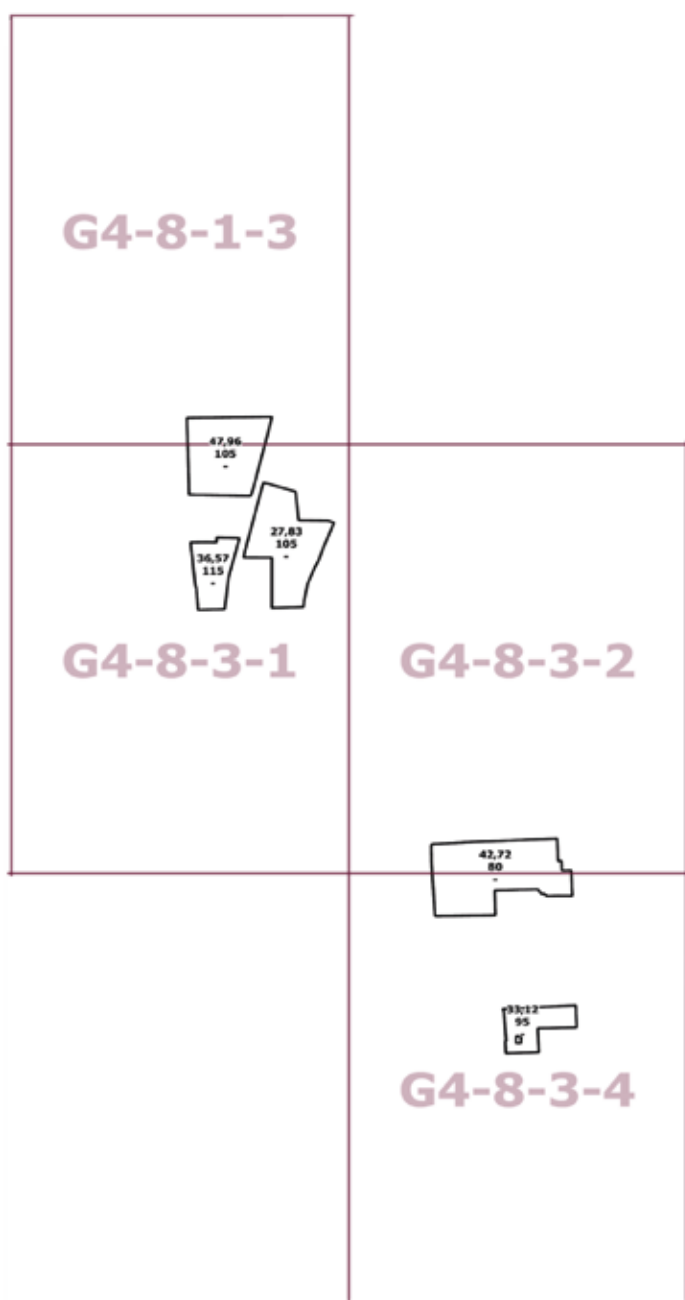
Приложение 2  
к постановлению Правительства Москвы  
от 28 июня 2022 г. № 1267-ПП

**Внесение изменений в приложение к постановлению Правительства Москвы  
от 28 марта 2017 г. № 120-ПП**

Книга 4

Карта градостроительного зонирования

Границы территориальных зон, подзон территориальных зон и предельные параметры разрешенного строительства, реконструкции объектов капитального строительства Северо-Восточный административный округ города Москвы



## О внесении изменений в постановление Правительства Москвы от 28 марта 2017 г. № 120-ПП

Постановление Правительства Москвы от 28 июня 2022 года № 1268-ПП

В соответствии с Градостроительным кодексом Российской Федерации, Законом города Москвы от 25 июня 2008 г. № 28 «Градостроительный кодекс города Москвы», постановлениями Правительства Москвы от 7 апреля 2009 г. № 270-ПП «О создании Городской комиссии по вопросам градостроительства, землепользования и застройки при Правительстве Москвы и об утверждении положений о Городской и окружной комиссиях по вопросам градостроительства, землепользования и застройки при Правительстве Москвы», от 22 марта 2022 г. № 438-ПП «О реализации положений пункта 2 статьи 7 Федерального закона от 14 марта 2022 г. № 58-ФЗ «О внесении изменений в отдельные законодательные акты Российской Федерации» **Правительство Москвы постановляет:**

1. Внести изменения в постановление Правительства Москвы от 28 марта 2017 г. № 120-ПП «Об утверждении правил землепользования и застройки города Москвы»:

1.1. Карту градостроительного зонирования «Границы территориальных зон и виды разрешенного использования земельных участков и объектов капитального строительства. Северо-Восточный административный округ города Москвы» раздела 1 книги 4 территориальной части правил землепользования и застройки приложения к постановлению дополнить изображениями территориальных зон согласно приложению 1 к настоящему постановлению.

1.2. Карту градостроительного зонирования «Границы территориальных зон, подзон территориальных зон и предельные параметры разрешенного строительства, реконструкции объектов капитального строительства. Северо-Восточный административный округ города Москвы» раздела 1 книги 4 территориальной части правил землепользования и застройки приложения к постановлению дополнить изображениями территориальных зон согласно приложению 2 к настоящему постановлению.

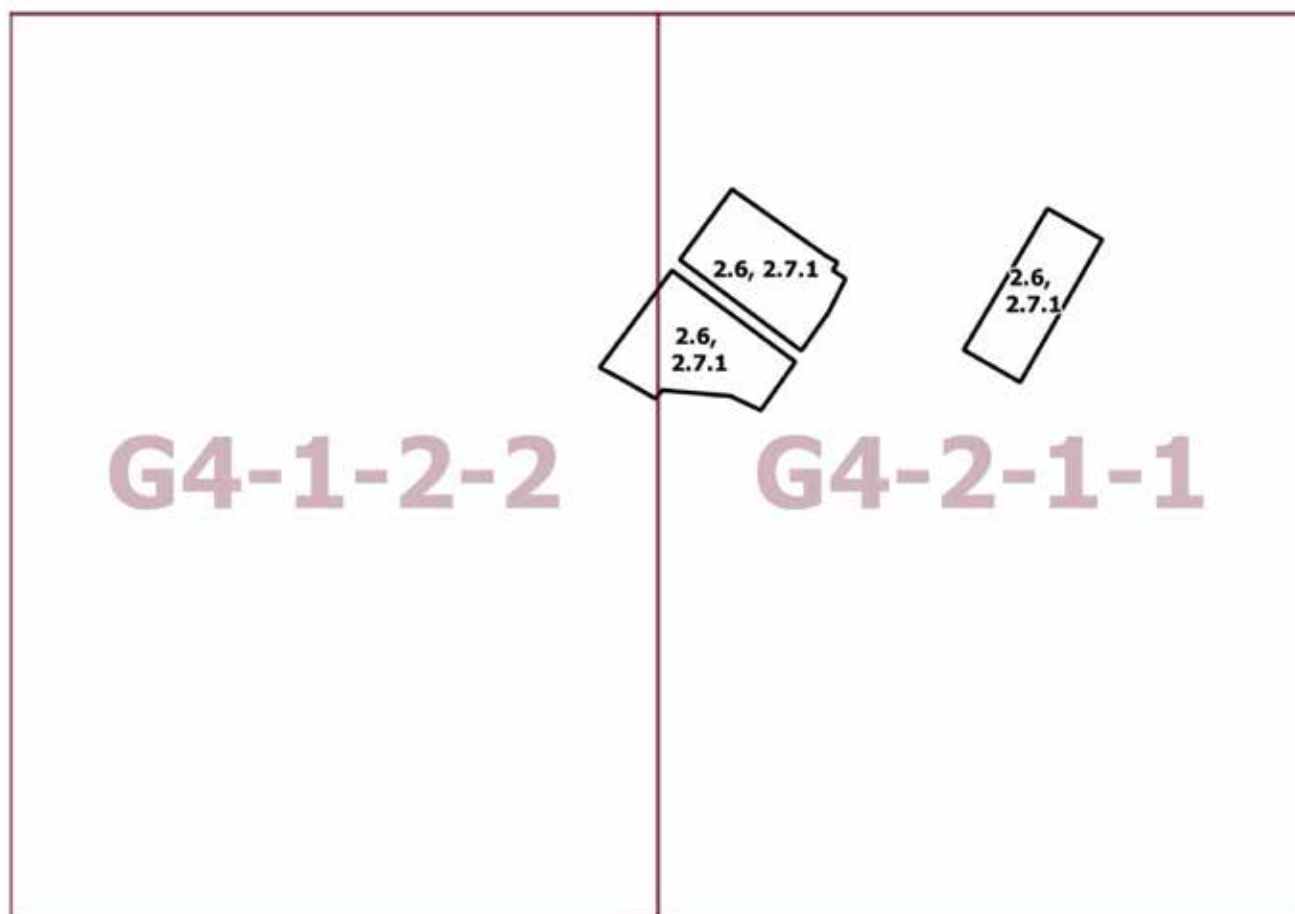
2. Контроль за выполнением настоящего постановления возложить на заместителя Мэра Москвы в Правительстве Москвы по вопросам градостроительной политики и строительства Бочкарева А.Ю.

Мэр Москвы **С.С.Собянин**

**Приложение 1**  
к постановлению Правительства Москвы  
от 28 июня 2022 г. № 1268-ПП

**Внесение изменений в приложение к постановлению Правительства Москвы  
от 28 марта 2017 г. № 120-ПП**

Книга 4  
Карта градостроительного зонирования  
Границы территориальных зон и виды разрешенного использования  
земельных участков и объектов капитального строительства  
Северо-Восточный административный округ города Москвы



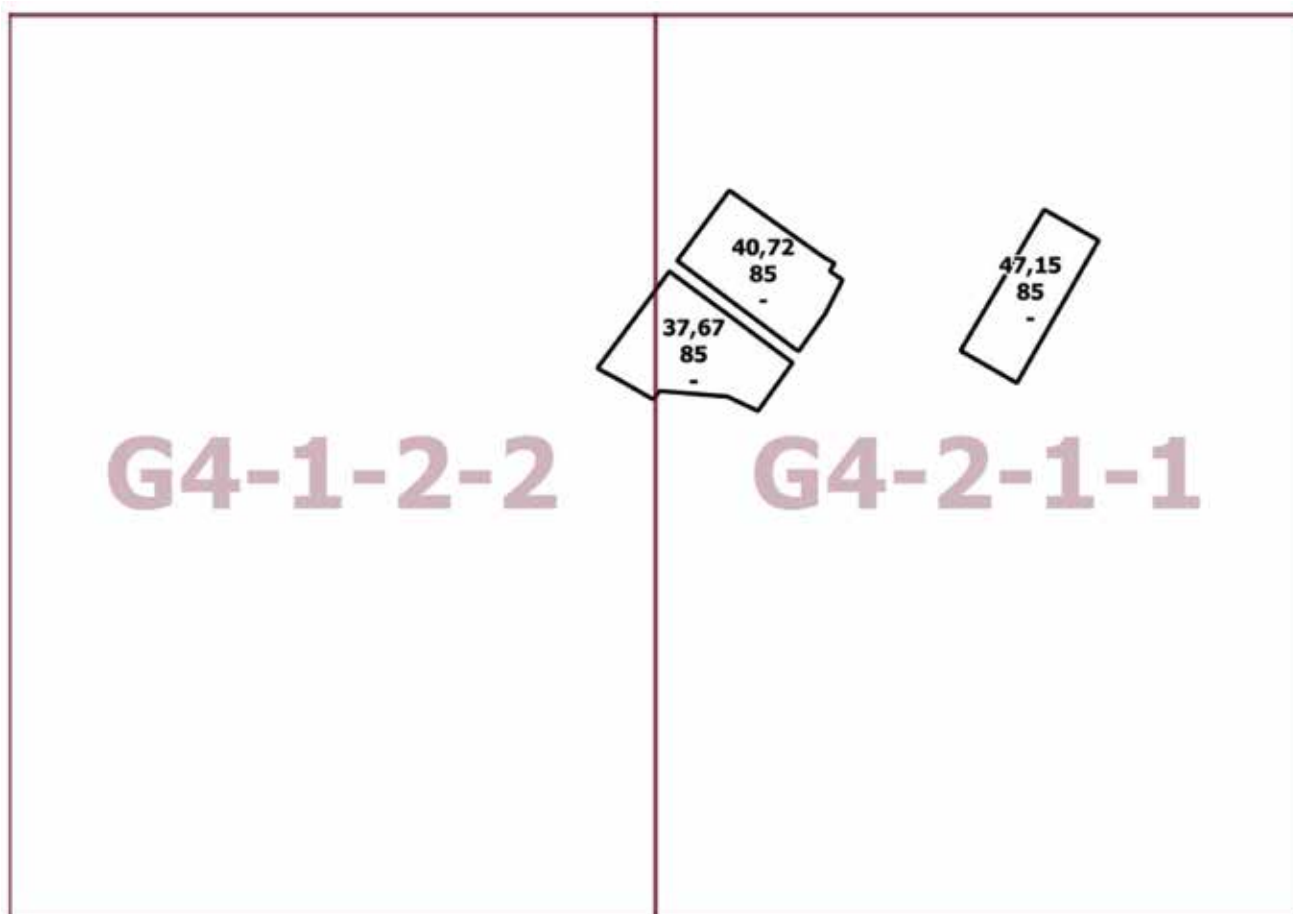
Приложение 2  
к постановлению Правительства Москвы  
от 28 июня 2022 г. № 1268-ПП

**Внесение изменений в приложение к постановлению Правительства Москвы  
от 28 марта 2017 г. № 120-ПП**

Книга 4

Карта градостроительного зонирования

Границы территориальных зон, подзон территориальных зон и предельные параметры  
разрешенного строительства, реконструкции объектов капитального строительства  
Северо-Восточный административный округ города Москвы





## О внесении изменений в постановление Правительства Москвы от 28 марта 2017 г. № 120-ПП

Постановление Правительства Москвы от 28 июня 2022 года № 1269-ПП

В соответствии с Градостроительным кодексом Российской Федерации, Законом города Москвы от 25 июня 2008 г. № 28 «Градостроительный кодекс города Москвы», постановлениями Правительства Москвы от 7 апреля 2009 г. № 270-ПП «О создании Городской комиссии по вопросам градостроительства, землепользования и застройки при Правительстве Москвы и об утверждении положений о Городской и окружной комиссиях по вопросам градостроительства, землепользования и застройки при Правительстве Москвы», от 22 марта 2022 г. № 438-ПП «О реализации положений пункта 2 статьи 7 Федерального закона от 14 марта 2022 г. № 58-ФЗ «О внесении изменений в отдельные законодательные акты Российской Федерации» **Правительство Москвы постановляет:**

1. Внести изменения в постановление Правительства Москвы от 28 марта 2017 г. № 120-ПП «Об утверждении правил землепользования и застройки города Москвы»:

1.1. Карту градостроительного зонирования «Границы территориальных зон и виды разрешенного использования земельных участков и объектов капитального строительства. Северо-Западный административный округ города Москвы» раздела 1 книги 10 территориальной части правил землепользования и застройки приложения к постановлению дополнить изображениями территориальных зон согласно приложению 1 к настоящему постановлению.

1.2. Карту градостроительного зонирования «Границы территориальных зон, подзон территориальных зон и предельные параметры разрешенного строительства, реконструкции объектов капитального строительства. Северо-Западный административный округ города Москвы» раздела 1 книги 10 территориальной части правил землепользования и застройки приложения к постановлению дополнить изображениями территориальных зон согласно приложению 2 к настоящему постановлению.

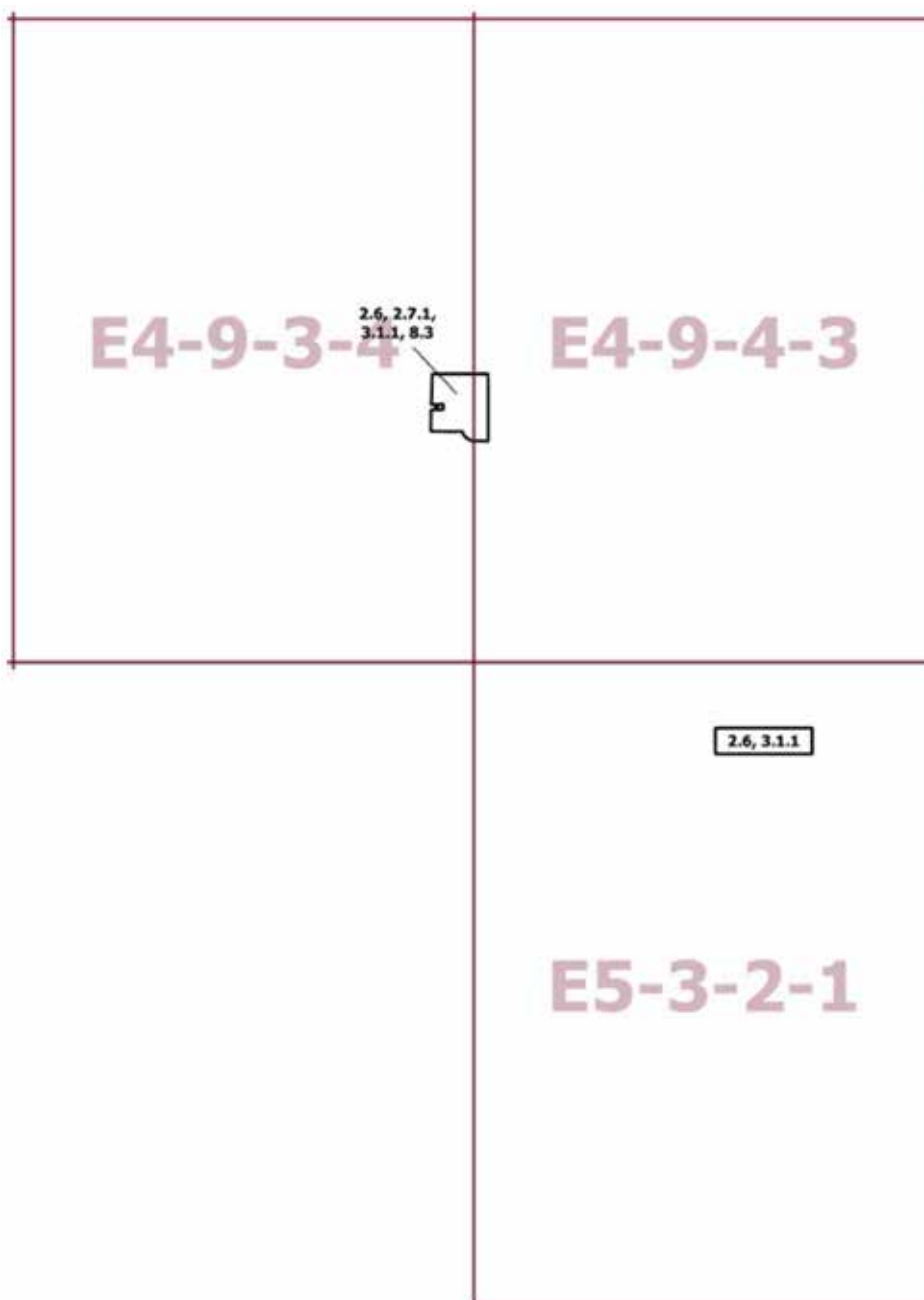
2. Контроль за выполнением настоящего постановления возложить на заместителя Мэра Москвы в Правительстве Москвы по вопросам градостроительной политики и строительства Бочкарева А.Ю.

Мэр Москвы **С.С.Собянин**

Приложение 1  
к постановлению Правительства Москвы  
от 28 июня 2022 г. № 1269-ПП

**Внесение изменений в приложение к постановлению Правительства Москвы  
от 28 марта 2017 г. № 120-ПП**

Книга 10  
Карта градостроительного зонирования  
Границы территориальных зон и виды разрешенного использования  
земельных участков и объектов капитального строительства  
Северо-Западный административный округ города Москвы



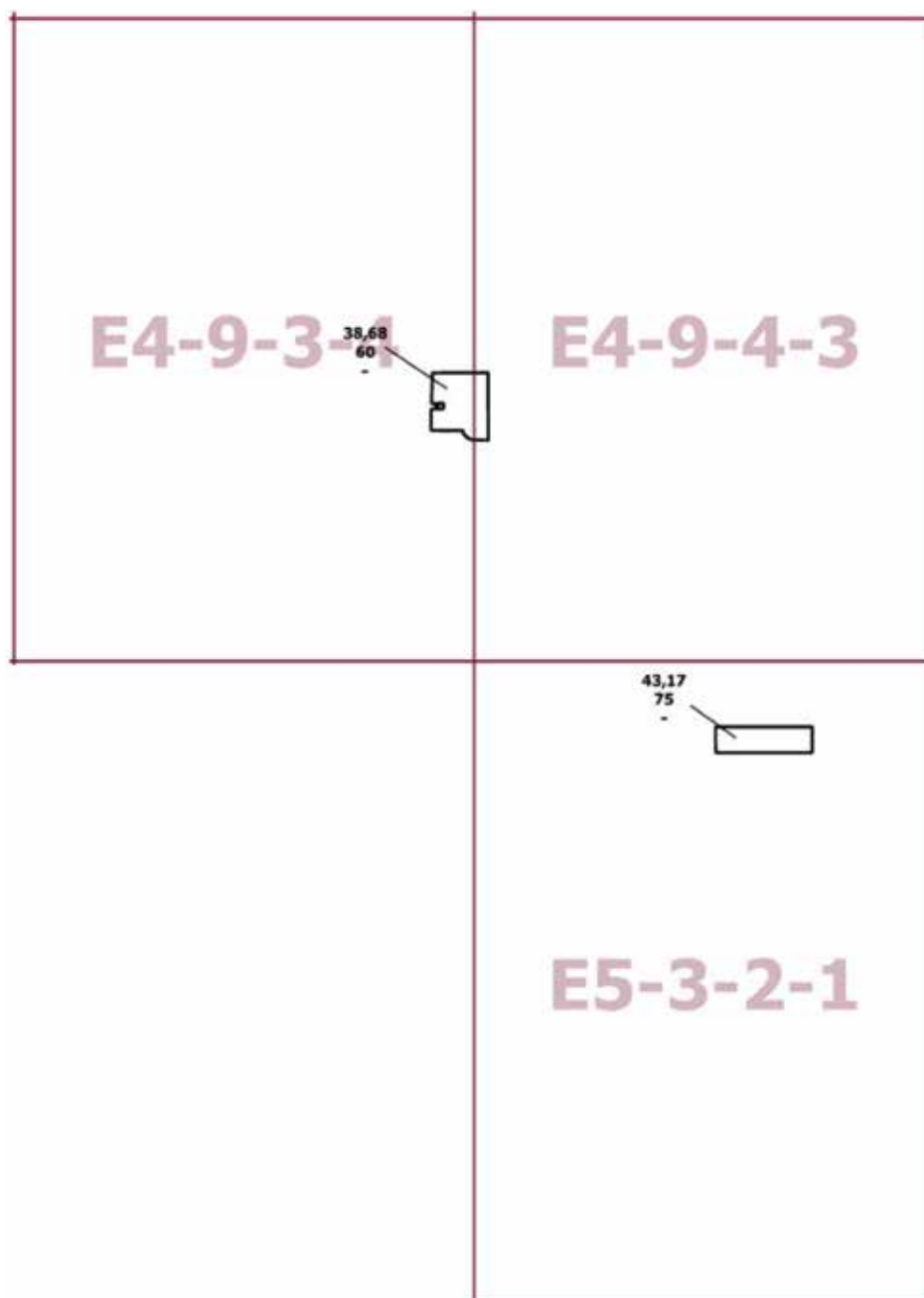
Приложение 2  
к постановлению Правительства Москвы  
от 28 июня 2022 г. № 1269-ПП

**Внесение изменений в приложение к постановлению Правительства Москвы  
от 28 марта 2017 г. № 120-ПП**

Книга 10

Карта градостроительного зонирования

Границы территориальных зон, подзон территориальных зон и предельные параметры разрешенного строительства, реконструкции объектов капитального строительства Северо-Западный административный округ города Москвы



## О внесении изменений в постановление Правительства Москвы от 28 марта 2017 г. № 120-ПП

Постановление Правительства Москвы от 28 июня 2022 года № 1270-ПП

В соответствии с Градостроительным кодексом Российской Федерации, Законом города Москвы от 25 июня 2008 г. № 28 «Градостроительный кодекс города Москвы», постановлениями Правительства Москвы от 7 апреля 2009 г. № 270-ПП «О создании Городской комиссии по вопросам градостроительства, землепользования и застройки при Правительстве Москвы и об утверждении положений о Городской и окружной комиссиях по вопросам градостроительства, землепользования и застройки при Правительстве Москвы», от 22 марта 2022 г. № 438-ПП «О реализации положений пункта 2 статьи 7 Федерального закона от 14 марта 2022 г. № 58-ФЗ «О внесении изменений в отдельные законодательные акты Российской Федерации» **Правительство Москвы постановляет:**

1. Внести изменения в постановление Правительства Москвы от 28 марта 2017 г. № 120-ПП «Об утверждении правил землепользования и застройки города Москвы»:

1.1. Карту градостроительного зонирования «Границы территориальных зон и виды разрешенного использования земельных участков и объектов капитального строительства. Центральный административный округ города Москвы» раздела 1 книги 2 территориальной части правил землепользования и застройки приложения к постановлению дополнить изображением территориальной зоны согласно приложению 1 к настоящему постановлению.

1.2. Карту градостроительного зонирования «Границы территориальных зон, подзон территориальных зон и предельные параметры разрешенного строительства, реконструкции объектов капитального строительства. Центральный административный округ города Москвы» раздела 1 книги 2 территориальной части правил землепользования и застройки приложения к постановлению дополнить изображением территориальной зоны согласно приложению 2 к настоящему постановлению.

2. Контроль за выполнением настоящего постановления возложить на заместителя Мэра Москвы в Правительстве Москвы по вопросам градостроительной политики и строительства Бочкарева А.Ю.

Мэр Москвы **С.С.Собянин**

**Приложение 1**

к постановлению Правительства Москвы  
от 28 июня 2022 г. № 1270-ПП

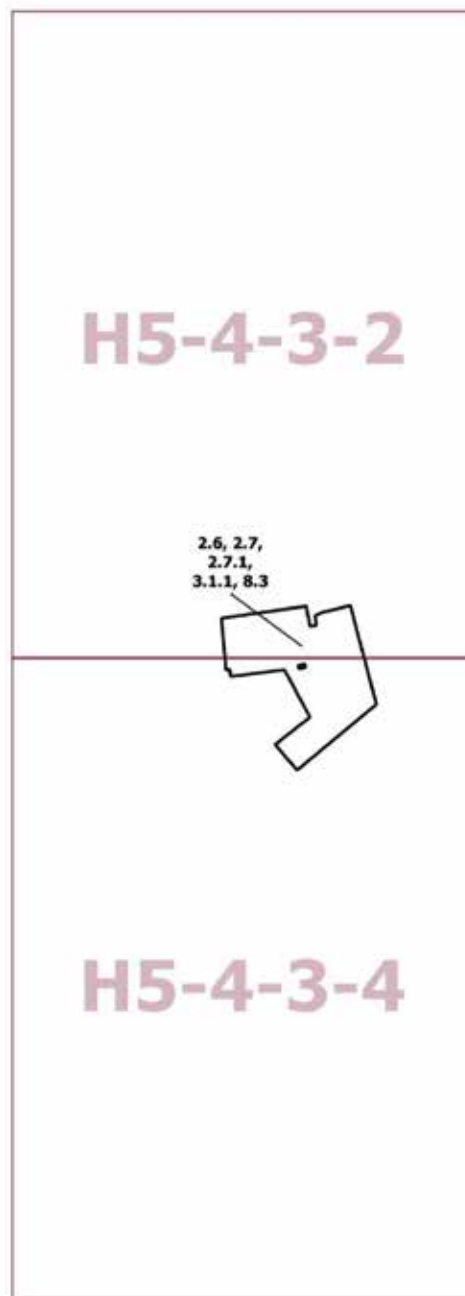
**Внесение изменения в приложение к постановлению Правительства Москвы  
от 28 марта 2017 г. № 120-ПП**

Книга 2

Карта градостроительного зонирования

Границы территориальных зон и виды разрешенного использования  
земельных участков и объектов капитального строительства

Центральный административный округ города Москвы



**Приложение 2**  
к постановлению Правительства Москвы  
от 28 июня 2022 г. № 1270-ПП

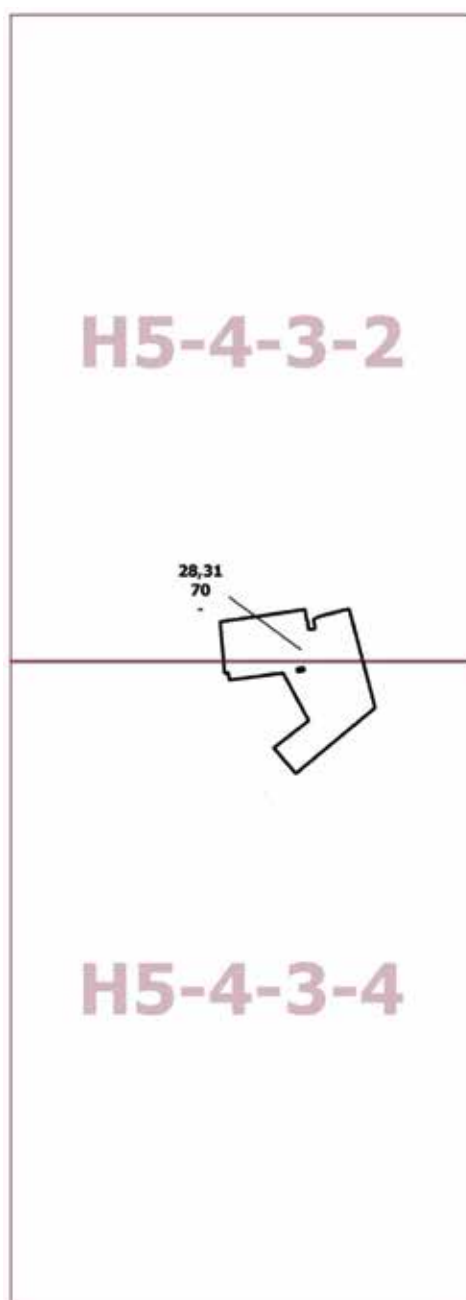
**Внесение изменения в приложение к постановлению Правительства Москвы  
от 28 марта 2017 г. № 120-ПП**

Книга 2

Карта градостроительного зонирования

Границы территориальных зон, подзон территориальных зон и предельные параметры  
разрешенного строительства, реконструкции объектов капитального строительства

Центральный административный округ города Москвы



## О внесении изменений в постановление Правительства Москвы от 28 марта 2017 г. № 120-ПП

Постановление Правительства Москвы от 28 июня 2022 года № 1271-ПП

В соответствии с Градостроительным кодексом Российской Федерации, Законом города Москвы от 25 июня 2008 г. № 28 «Градостроительный кодекс города Москвы», постановлениями Правительства Москвы от 7 апреля 2009 г. № 270-ПП «О создании Городской комиссии по вопросам градостроительства, землепользования и застройки при Правительстве Москвы и об утверждении положений о Городской и окружной комиссиях по вопросам градостроительства, землепользования и застройки при Правительстве Москвы», от 22 марта 2022 г. № 438-ПП «О реализации положений пункта 2 статьи 7 Федерального закона от 14 марта 2022 г. № 58-ФЗ «О внесении изменений в отдельные законодательные акты Российской Федерации» **Правительство Москвы постановляет:**

1. Внести изменения в постановление Правительства Москвы от 28 марта 2017 г. № 120-ПП «Об утверждении правил землепользования и застройки города Москвы»:

1.1. Карту градостроительного зонирования «Границы территориальных зон и виды разрешенного использования земельных участков и объектов капитального строительства. Центральный административный округ города Москвы» раздела 1 книги 2 территориальной части правил землепользования и застройки приложения к постановлению дополнить изображениями территориальных зон согласно приложению 1 к настоящему постановлению.

1.2. Карту градостроительного зонирования «Границы территориальных зон, подзон территориальных зон и предельные параметры разрешенного строительства, реконструкции объектов капитального строительства. Центральный административный округ города Москвы» раздела 1 книги 2 территориальной части правил землепользования и застройки приложения к постановлению дополнить изображениями территориальных зон согласно приложению 2 к настоящему постановлению.

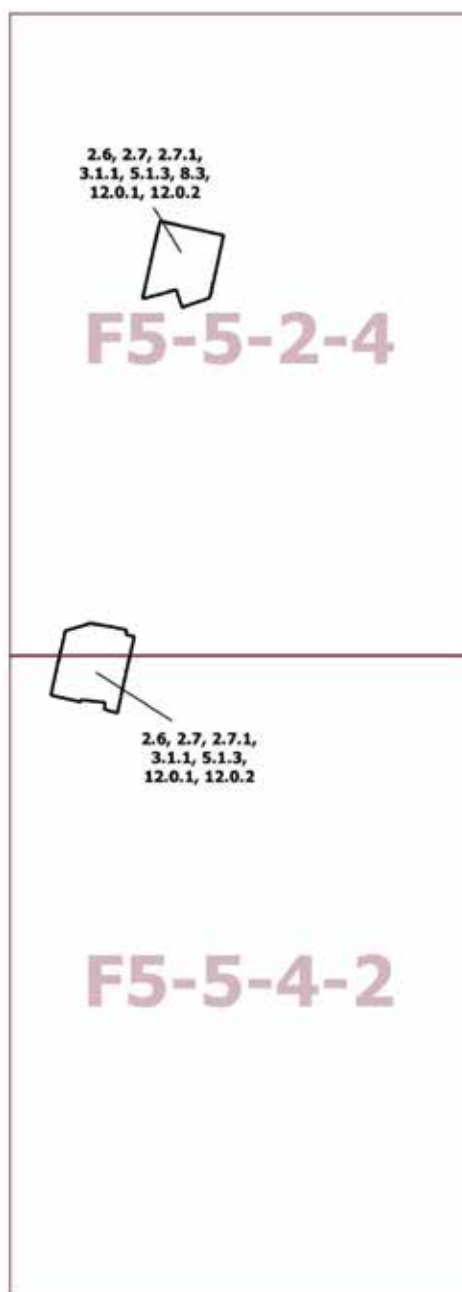
2. Контроль за выполнением настоящего постановления возложить на заместителя Мэра Москвы в Правительстве Москвы по вопросам градостроительной политики и строительства Бочкарева А.Ю.

Мэр Москвы **С.С.Собянин**

**Приложение 1**  
к постановлению Правительства Москвы  
от 28 июня 2022 г. № 1271-ПП

**Внесение изменений в приложение к постановлению Правительства Москвы  
от 28 марта 2017 г. № 120-ПП**

Книга 2  
Карта градостроительного зонирования  
Границы территориальных зон и виды разрешенного использования  
земельных участков и объектов капитального строительства  
Центральный административный округ города Москвы





**Приложение 2**  
к постановлению Правительства Москвы  
от 28 июня 2022 г. № 1271-ПП

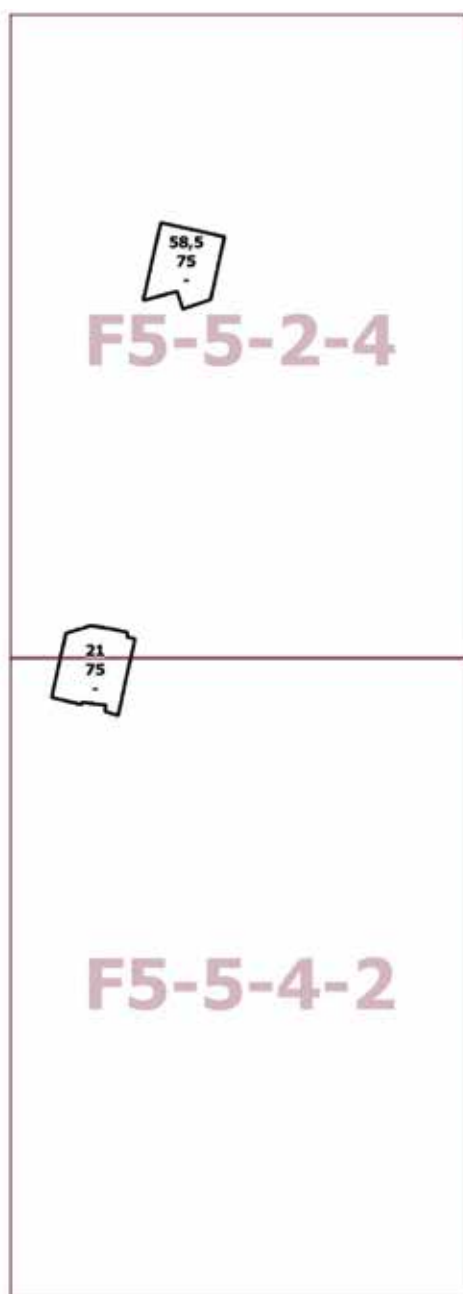
**Внесение изменений в приложение к постановлению Правительства Москвы  
от 28 марта 2017 г. № 120-ПП**

Книга 2

Карта градостроительного зонирования

Границы территориальных зон, подзон территориальных зон и предельные параметры  
разрешенного строительства, реконструкции объектов капитального строительства

Центральный административный округ города Москвы



## О внесении изменений в постановление Правительства Москвы от 28 марта 2017 г. № 120-ПП

Постановление Правительства Москвы от 28 июня 2022 года № 1272-ПП

В соответствии с Градостроительным кодексом Российской Федерации, Законом города Москвы от 25 июня 2008 г. № 28 «Градостроительный кодекс города Москвы», постановлениями Правительства Москвы от 7 апреля 2009 г. № 270-ПП «О создании Городской комиссии по вопросам градостроительства, землепользования и застройки при Правительстве Москвы и об утверждении положений о Городской и окружной комиссиях по вопросам градостроительства, землепользования и застройки при Правительстве Москвы», от 22 марта 2022 г. № 438-ПП «О реализации положений пункта 2 статьи 7 Федерального закона от 14 марта 2022 г. № 58-ФЗ «О внесении изменений в отдельные законодательные акты Российской Федерации» **Правительство Москвы постановляет:**

1. Внести изменения в постановление Правительства Москвы от 28 марта 2017 г. № 120-ПП «Об утверждении правил землепользования и застройки города Москвы»:

1.1. Карту градостроительного зонирования «Границы территориальных зон и виды разрешенного использования земельных участков и объектов капитального строительства. Южный административный округ города Москвы» раздела 1 книги 7 территориальной части правил землепользования и застройки приложения к постановлению дополнить изображением территориальной зоны согласно приложению 1 к настоящему постановлению.

1.2. Карту градостроительного зонирования «Границы территориальных зон, подзон территориальных зон и предельные параметры разрешенного строительства, реконструкции объектов капитального строительства. Южный административный округ города Москвы» раздела 1 книги 7 территориальной части правил землепользования и застройки приложения к постановлению дополнить изображением территориальной зоны согласно приложению 2 к настоящему постановлению.

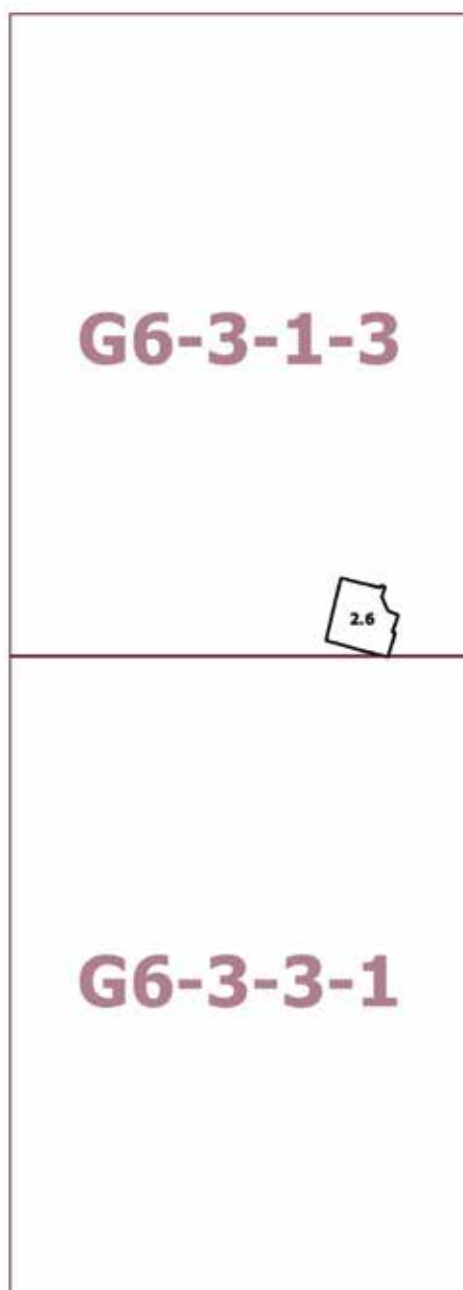
2. Контроль за выполнением настоящего постановления возложить на заместителя Мэра Москвы в Правительстве Москвы по вопросам градостроительной политики и строительства Бочкарева А.Ю.

Мэр Москвы **С.С.Собянин**

**Приложение 1**  
к постановлению Правительства Москвы  
от 28 июня 2022 г. № 1272-ПП

**Внесение изменения в приложение к постановлению Правительства Москвы  
от 28 марта 2017 г. № 120-ПП**

Книга 7  
Карта градостроительного зонирования  
Границы территориальных зон и виды разрешенного использования  
земельных участков и объектов капитального строительства  
Южный административный округ города Москвы




**Приложение 2**  
к постановлению Правительства Москвы  
от 28 июня 2022 г. № 1272-ПП

**Внесение изменения в приложение к постановлению Правительства Москвы  
от 28 марта 2017 г. № 120-ПП**

Книга 7

Карта градостроительного зонирования

Границы территориальных зон, подзон территориальных зон и предельные параметры  
разрешенного строительства, реконструкции объектов капитального строительства  
Южный административный округ города Москвы



## О внесении изменений в постановление Правительства Москвы от 28 марта 2017 г. № 120-ПП

Постановление Правительства Москвы от 28 июня 2022 года № 1273-ПП

В соответствии с Градостроительным кодексом Российской Федерации, Законом города Москвы от 25 июня 2008 г. № 28 «Градостроительный кодекс города Москвы», постановлениями Правительства Москвы от 7 апреля 2009 г. № 270-ПП «О создании Городской комиссии по вопросам градостроительства, землепользования и застройки при Правительстве Москвы и об утверждении положений о Городской и окружной комиссиях по вопросам градостроительства, землепользования и застройки при Правительстве Москвы», от 22 марта 2022 г. № 438-ПП «О реализации положений пункта 2 статьи 7 Федерального закона от 14 марта 2022 г. № 58-ФЗ «О внесении изменений в отдельные законодательные акты Российской Федерации» **Правительство Москвы постановляет:**

1. Внести изменения в постановление Правительства Москвы от 28 марта 2017 г. № 120-ПП «Об утверждении правил землепользования и застройки города Москвы»:

1.1. Карту градостроительного зонирования «Границы территориальных зон и виды разрешенного использования земельных участков и объектов капитального строительства. Южный административный округ города Москвы» раздела 1 книги 7 территориальной части правил землепользования и застройки приложения к постановлению дополнить изображениями территориальных зон согласно приложению 1 к настоящему постановлению.

1.2. Карту градостроительного зонирования «Границы территориальных зон, подзон территориальных зон и предельные параметры разрешенного строительства, реконструкции объектов капитального строительства. Южный административный округ города Москвы» раздела 1 книги 7 территориальной части правил землепользования и застройки приложения к постановлению дополнить изображениями территориальных зон согласно приложению 2 к настоящему постановлению.

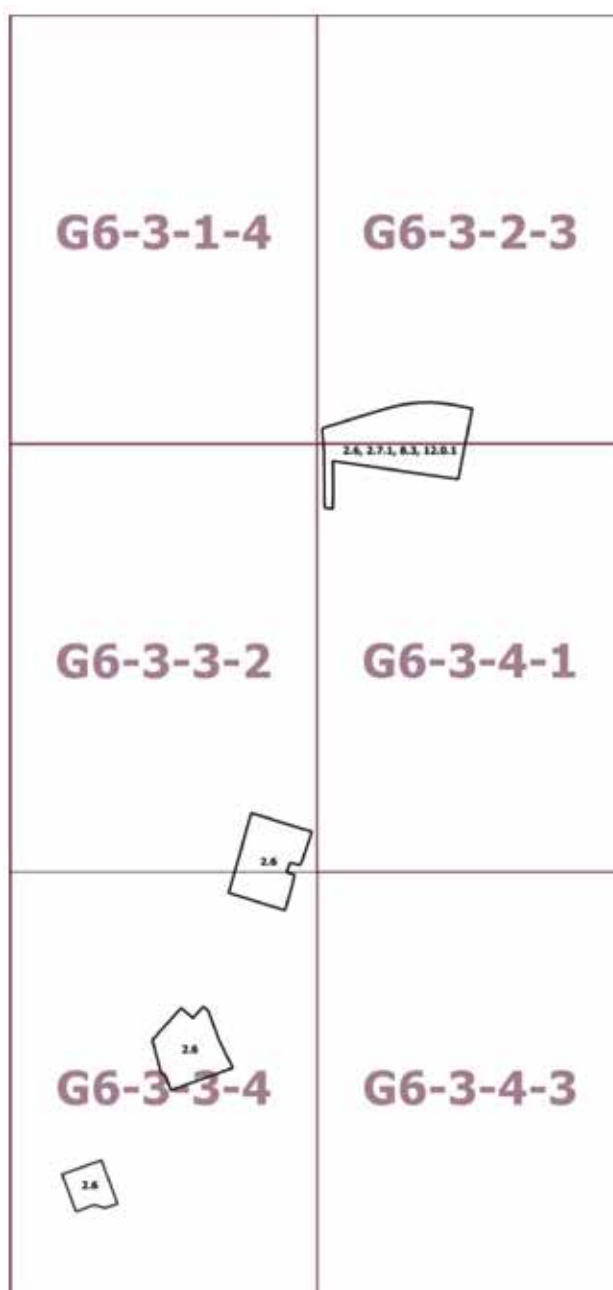
2. Контроль за выполнением настоящего постановления возложить на заместителя Мэра Москвы в Правительстве Москвы по вопросам градостроительной политики и строительства Бочкарева А.Ю.

Мэр Москвы **С.С.Собянин**

**Приложение 1**  
к постановлению Правительства Москвы  
от 28 июня 2022 г. № 1273-ПП

**Внесение изменений в приложение к постановлению Правительства Москвы  
от 28 марта 2017 г. № 120-ПП**

Книга 7  
Карта градостроительного зонирования  
Границы территориальных зон и виды разрешенного использования  
земельных участков и объектов капитального строительства  
Южный административный округ города Москвы



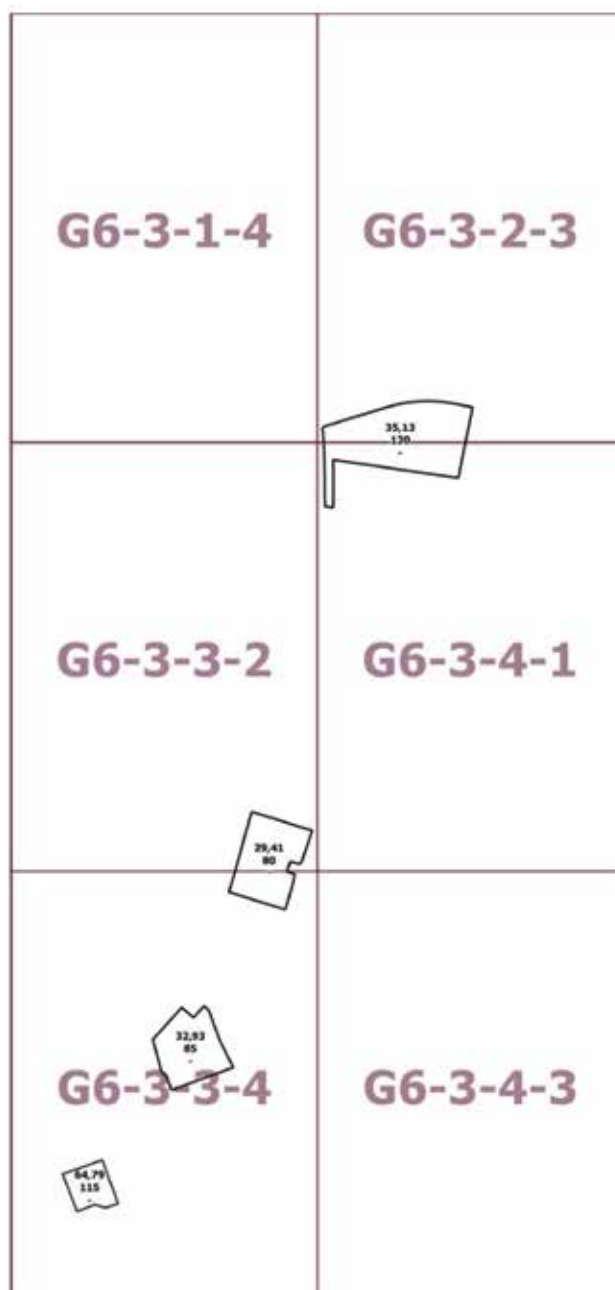
Приложение 2  
к постановлению Правительства Москвы  
от 28 июня 2022 г. № 1273-ПП

**Внесение изменений в приложение к постановлению Правительства Москвы  
от 28 марта 2017 г. № 120-ПП**

Книга 7

Карта градостроительного зонирования

Границы территориальных зон, подзон территориальных зон и предельные параметры разрешенного строительства, реконструкции объектов капитального строительства Южный административный округ города Москвы



## О внесении изменений в постановление Правительства Москвы от 28 марта 2017 г. № 120-ПП

Постановление Правительства Москвы от 28 июня 2022 года № 1274-ПП

В соответствии с Градостроительным кодексом Российской Федерации, Законом города Москвы от 25 июня 2008 г. № 28 «Градостроительный кодекс города Москвы», постановлениями Правительства Москвы от 7 апреля 2009 г. № 270-ПП «О создании Городской комиссии по вопросам градостроительства, землепользования и застройки при Правительстве Москвы и об утверждении положений о Городской и окружной комиссиях по вопросам градостроительства, землепользования и застройки при Правительстве Москвы», от 22 марта 2022 г. № 438-ПП «О реализации положений пункта 2 статьи 7 Федерального закона от 14 марта 2022 г. № 58-ФЗ «О внесении изменений в отдельные законодательные акты Российской Федерации» **Правительство Москвы постановляет:**

1. Внести изменения в постановление Правительства Москвы от 28 марта 2017 г. № 120-ПП «Об утверждении правил землепользования и застройки города Москвы»:

1.1. Карту градостроительного зонирования «Границы территориальных зон и виды разрешенного использования земельных участков и объектов капитального строительства. Юго-Восточный административный округ города Москвы» раздела 1 книги 6 территориальной части правил землепользования и застройки приложения к постановлению дополнить изображениями территориальных зон согласно приложению 1 к настоящему постановлению.

1.2. Карту градостроительного зонирования «Границы территориальных зон, подзон территориальных зон и предельные параметры разрешенного строительства, реконструкции объектов капитального строительства. Юго-Восточный административный округ города Москвы» раздела 1 книги 6 территориальной части правил землепользования и застройки приложения к постановлению дополнить изображениями территориальных зон согласно приложению 2 к настоящему постановлению.

2. Контроль за выполнением настоящего постановления возложить на заместителя Мэра Москвы в Правительстве Москвы по вопросам градостроительной политики и строительства Бочкарева А.Ю.

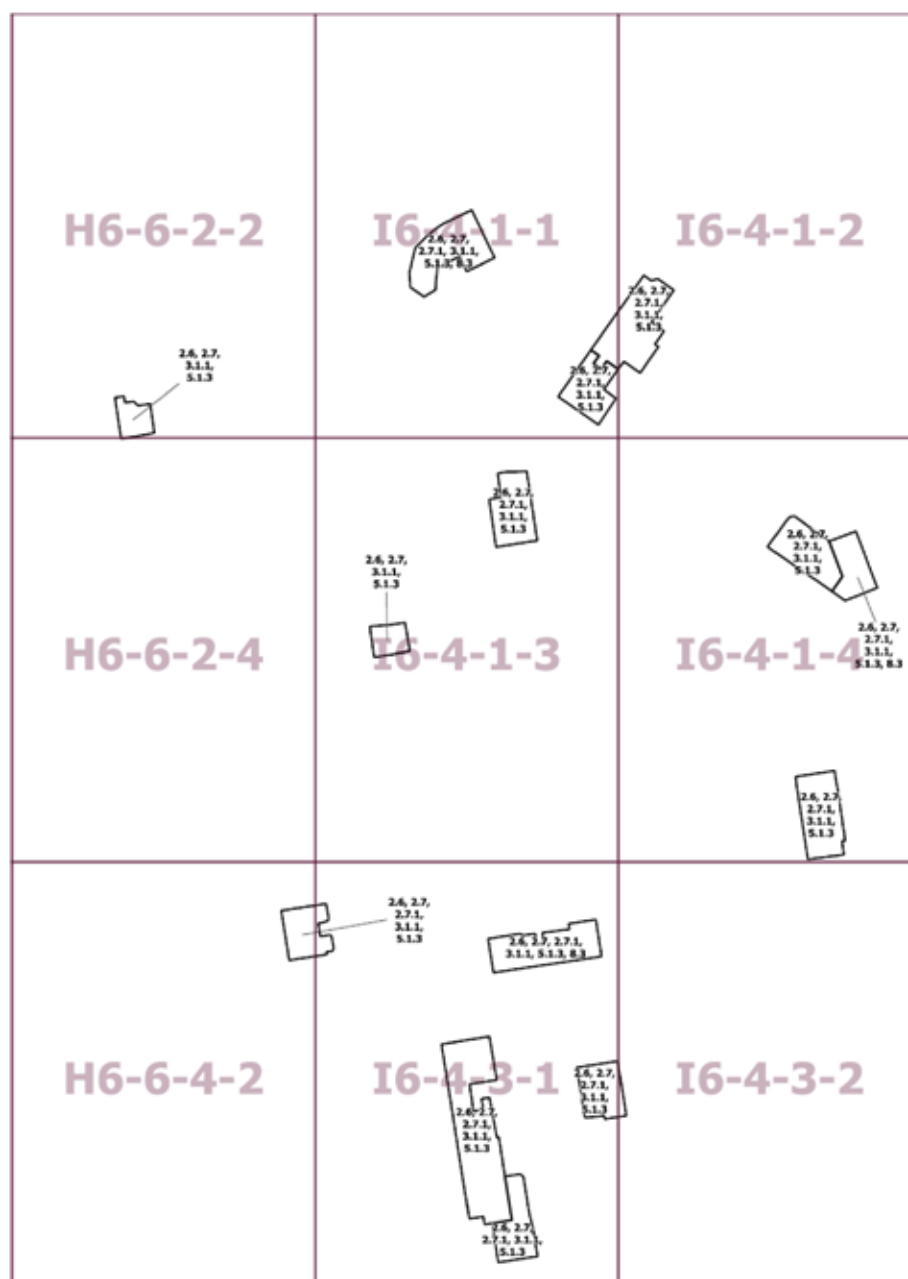
Мэр Москвы **С.С.Собянин**



Приложение 1  
к постановлению Правительства Москвы  
от 28 июня 2022 г. № 1274-ПП

Внесение изменений в приложение к постановлению Правительства Москвы  
от 28 марта 2017 г. № 120-ПП

Книга 6  
Карта градостроительного зонирования  
Границы территориальных зон и виды разрешенного использования  
земельных участков и объектов капитального строительства  
Юго-Восточный административный округ города Москвы



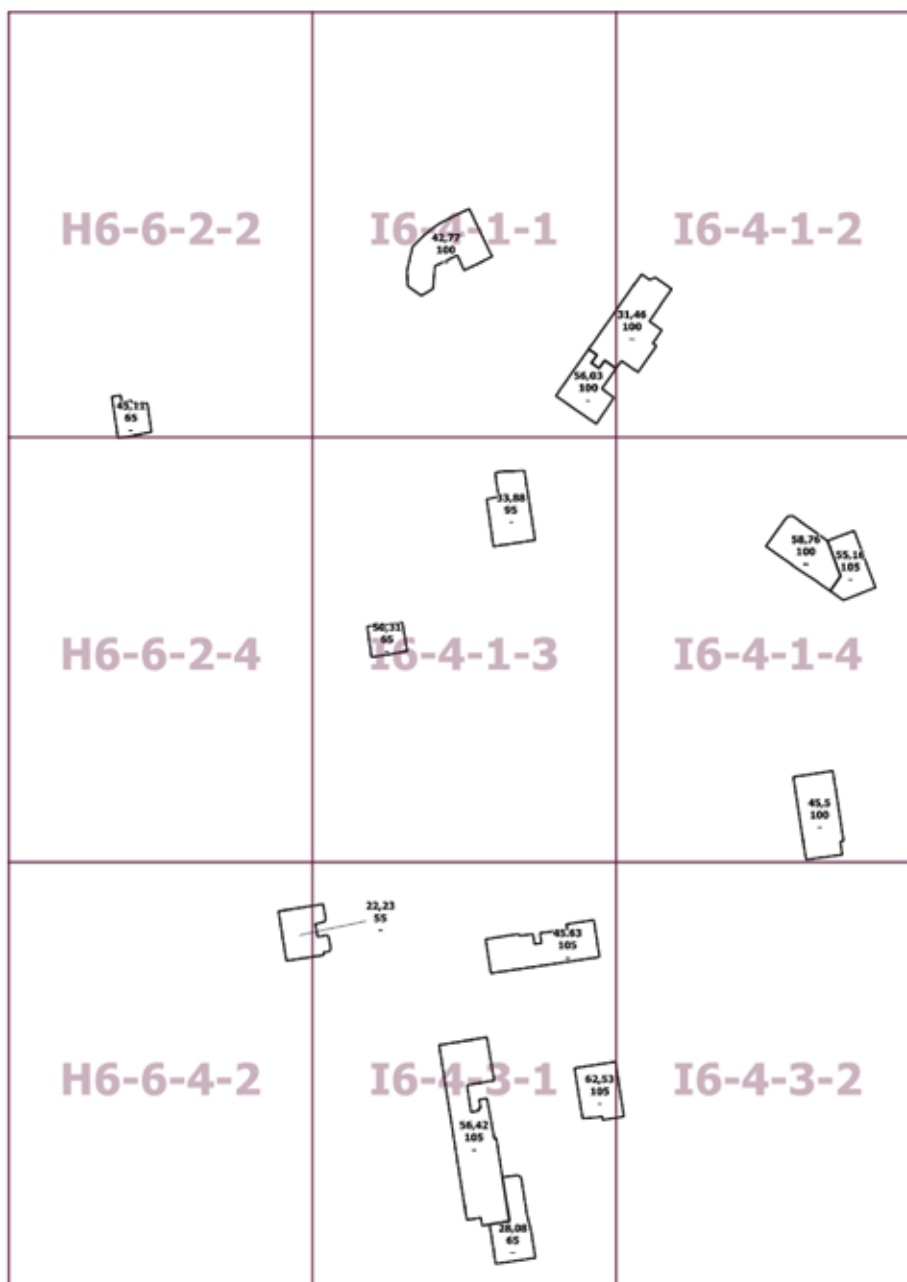
Приложение 2  
к постановлению Правительства Москвы  
от 28 июня 2022 г. № 1274-ПП

Внесение изменений в приложение к постановлению Правительства Москвы  
от 28 марта 2017 г. № 120-ПП

Книга 6

Карта градостроительного зонирования

Границы территориальных зон, подзон территориальных зон и предельные параметры разрешенного строительства, реконструкции объектов капитального строительства  
Юго-Восточный административный округ города Москвы



## О внесении изменений в постановление Правительства Москвы от 28 марта 2017 г. № 120-ПП

Постановление Правительства Москвы от 28 июня 2022 года № 1275-ПП

В соответствии с Градостроительным кодексом Российской Федерации, Законом города Москвы от 25 июня 2008 г. № 28 «Градостроительный кодекс города Москвы», постановлениями Правительства Москвы от 7 апреля 2009 г. № 270-ПП «О создании Городской комиссии по вопросам градостроительства, землепользования и застройки при Правительстве Москвы и об утверждении положений о Городской и окружной комиссиях по вопросам градостроительства, землепользования и застройки при Правительстве Москвы», от 22 марта 2022 г. № 438-ПП «О реализации положений пункта 2 статьи 7 Федерального закона от 14 марта 2022 г. № 58-ФЗ «О внесении изменений в отдельные законодательные акты Российской Федерации» **Правительство Москвы постановляет:**

1. Внести изменения в постановление Правительства Москвы от 28 марта 2017 г. № 120-ПП «Об утверждении правил землепользования и застройки города Москвы»:

1.1. Карту градостроительного зонирования «Границы территориальных зон и виды разрешенного использования земельных участков и объектов капитального строительства. Восточный административный округ города Москвы» раздела 1 книги 5 территориальной части правил землепользования и застройки приложения к постановлению дополнить изображениями территориальных зон согласно приложению 1 к настоящему постановлению.

1.2. Карту градостроительного зонирования «Границы территориальных зон, подзон территориальных зон и предельные параметры разрешенного строительства, реконструкции объектов капитального строительства. Восточный административный округ города Москвы» раздела 1 книги 5 территориальной части правил землепользования и застройки приложения к постановлению дополнить изображениями территориальных зон согласно приложению 2 к настоящему постановлению.

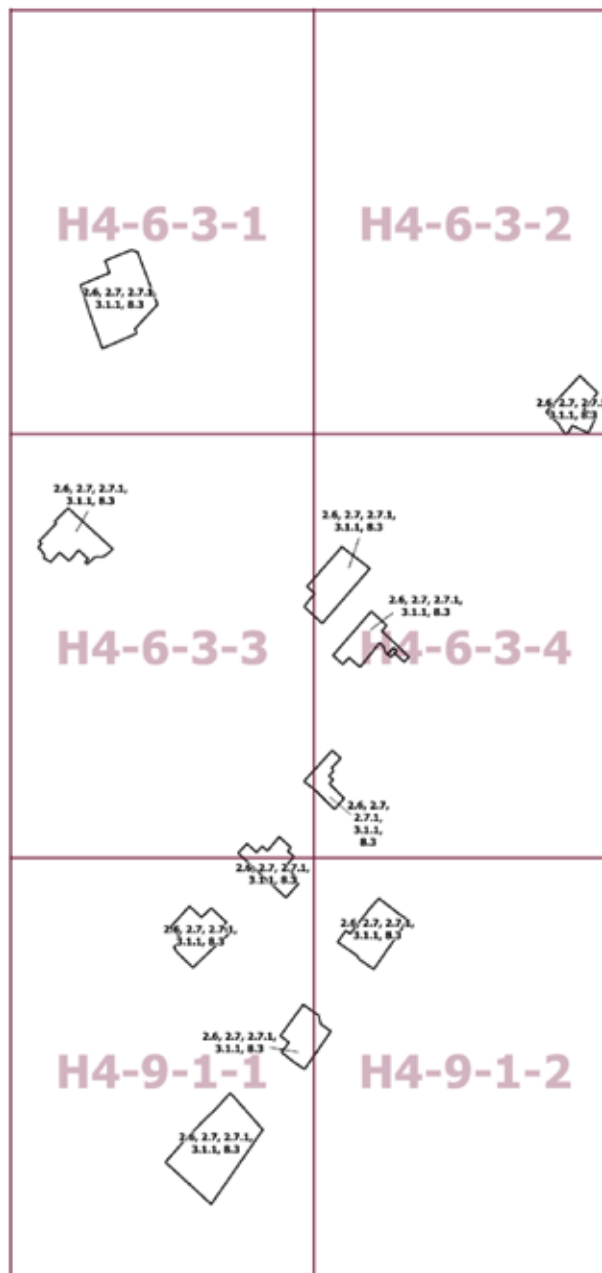
2. Контроль за выполнением настоящего постановления возложить на заместителя Мэра Москвы в Правительстве Москвы по вопросам градостроительной политики и строительства Бочкарева А.Ю.

Мэр Москвы **С.С.Собянин**

Приложение 1  
к постановлению Правительства Москвы  
от 28 июня 2022 г. № 1275-ПП

Внесение изменений в приложение к постановлению Правительства Москвы  
от 28 марта 2017 г. № 120-ПП

Книга 5  
Карта градостроительного зонирования  
Границы территориальных зон и виды разрешенного использования  
земельных участков и объектов капитального строительства  
Восточный административный округ города Москвы



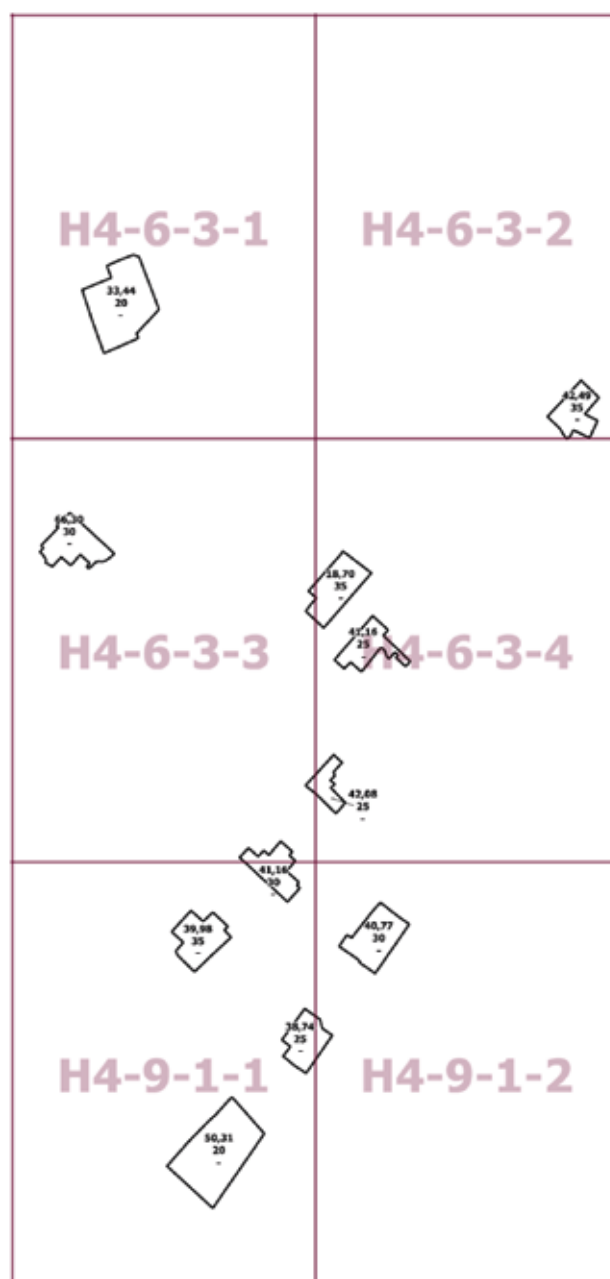
Приложение 2  
к постановлению Правительства Москвы  
от 28 июня 2022 г. № 1275-ПП

Внесение изменений в приложение к постановлению Правительства Москвы  
от 28 марта 2017 г. № 120-ПП

Книга 5

Карта градостроительного зонирования

Границы территориальных зон, подзон территориальных зон и предельные параметры разрешенного строительства, реконструкции объектов капитального строительства  
Восточный административный округ города Москвы



## О внесении изменений в постановление Правительства Москвы от 28 марта 2017 г. № 120-ПП

Постановление Правительства Москвы от 28 июня 2022 года № 1276-ПП

В соответствии с Градостроительным кодексом Российской Федерации, Законом города Москвы от 25 июня 2008 г. № 28 «Градостроительный кодекс города Москвы», постановлениями Правительства Москвы от 7 апреля 2009 г. № 270-ПП «О создании Городской комиссии по вопросам градостроительства, землепользования и застройки при Правительстве Москвы и об утверждении положений о Городской и окружной комиссиях по вопросам градостроительства, землепользования и застройки при Правительстве Москвы», от 22 марта 2022 г. № 438-ПП «О реализации положений пункта 2 статьи 7 Федерального закона от 14 марта 2022 г. № 58-ФЗ «О внесении изменений в отдельные законодательные акты Российской Федерации» **Правительство Москвы постановляет:**

1. Внести изменения в постановление Правительства Москвы от 28 марта 2017 г. № 120-ПП «Об утверждении правил землепользования и застройки города Москвы»:

1.1. Карту градостроительного зонирования «Границы территориальных зон и виды разрешенного использования земельных участков и объектов капитального строительства. Восточный административный округ города Москвы» раздела 1 книги 5 территориальной части правил землепользования и застройки приложения к постановлению дополнить изображением территориальной зоны согласно приложению 1 к настоящему постановлению.

1.2. Карту градостроительного зонирования «Границы территориальных зон, подзон территориальных зон и предельные параметры разрешенного строительства, реконструкции объектов капитального строительства. Восточный административный округ города Москвы» раздела 1 книги 5 территориальной части правил землепользования и застройки приложения к постановлению дополнить изображением территориальной зоны согласно приложению 2 к настоящему постановлению.

2. Контроль за выполнением настоящего постановления возложить на заместителя Мэра Москвы в Правительстве Москвы по вопросам градостроительной политики и строительства Бочкарева А.Ю.

Мэр Москвы **С.С.Собянин**

**Приложение 1**  
к постановлению Правительства Москвы  
от 28 июня 2022 г. № 1276-ПП

**Внесение изменения в приложение к постановлению Правительства Москвы  
от 28 марта 2017 г. № 120-ПП**

Книга 5  
Карта градостроительного зонирования  
Границы территориальных зон и виды разрешенного использования  
земельных участков и объектов капитального строительства  
Восточный административный округ города Москвы

I4-6 2.5, 2.6, 2.7 1

**Приложение 2**

к постановлению Правительства Москвы  
от 28 июня 2022 г. № 1276-ПП

**Внесение изменения в приложение к постановлению Правительства Москвы  
от 28 марта 2017 г. № 120-ПП**

Книга 5

Карта градостроительного зонирования

Границы территориальных зон, подзон территориальных зон и предельные параметры  
разрешенного строительства, реконструкции объектов капитального строительства

Восточный административный округ города Москвы



I4-6-3-1

40,91
80
-



## О внесении изменений в постановление Правительства Москвы от 28 марта 2017 г. № 120-ПП

Постановление Правительства Москвы от 28 июня 2022 года № 1277-ПП

В соответствии с Градостроительным кодексом Российской Федерации, Законом города Москвы от 25 июня 2008 г. № 28 «Градостроительный кодекс города Москвы», постановлениями Правительства Москвы от 7 апреля 2009 г. № 270-ПП «О создании Городской комиссии по вопросам градостроительства, землепользования и застройки при Правительстве Москвы и об утверждении положений о Городской и окружной комиссиях по вопросам градостроительства, землепользования и застройки при Правительстве Москвы», от 22 марта 2022 г. № 438-ПП «О реализации положений пункта 2 статьи 7 Федерального закона от 14 марта 2022 г. № 58-ФЗ «О внесении изменений в отдельные законодательные акты Российской Федерации» **Правительство Москвы постановляет:**

1. Внести изменения в постановление Правительства Москвы от 28 марта 2017 г. № 120-ПП «Об утверждении правил землепользования и застройки города Москвы»:

1.1. Карту градостроительного зонирования «Границы территориальных зон и виды разрешенного использования земельных участков и объектов капитального строительства. Восточный административный округ города Москвы» раздела 1 книги 5 территориальной части правил землепользования и застройки приложения к постановлению дополнить изображениями территориальных зон согласно приложению 1 к настоящему постановлению.

1.2. Карту градостроительного зонирования «Границы территориальных зон, подзон территориальных зон и предельные параметры разрешенного строительства, реконструкции объектов капитального строительства. Восточный административный округ города Москвы» раздела 1 книги 5 территориальной части правил землепользования и застройки приложения к постановлению дополнить изображениями территориальных зон согласно приложению 2 к настоящему постановлению.


2. Контроль за выполнением настоящего постановления возложить на заместителя Мэра Москвы в Правительстве Москвы по вопросам градостроительной политики и строительства Бочкарева А.Ю.

Мэр Москвы **С.С.Собянин**

Приложение 1  
к постановлению Правительства Москвы  
от 28 июня 2022 г. № 1277-ПП

**Внесение изменений в приложение к постановлению Правительства Москвы  
от 28 марта 2017 г. № 120-ПП**

Книга 5  
Карта градостроительного зонирования  
Границы территориальных зон и виды разрешенного использования  
земельных участков и объектов капитального строительства  
Восточный административный округ города Москвы



Приложение 2  
к постановлению Правительства Москвы  
от 28 июня 2022 г. № 1277-ПП

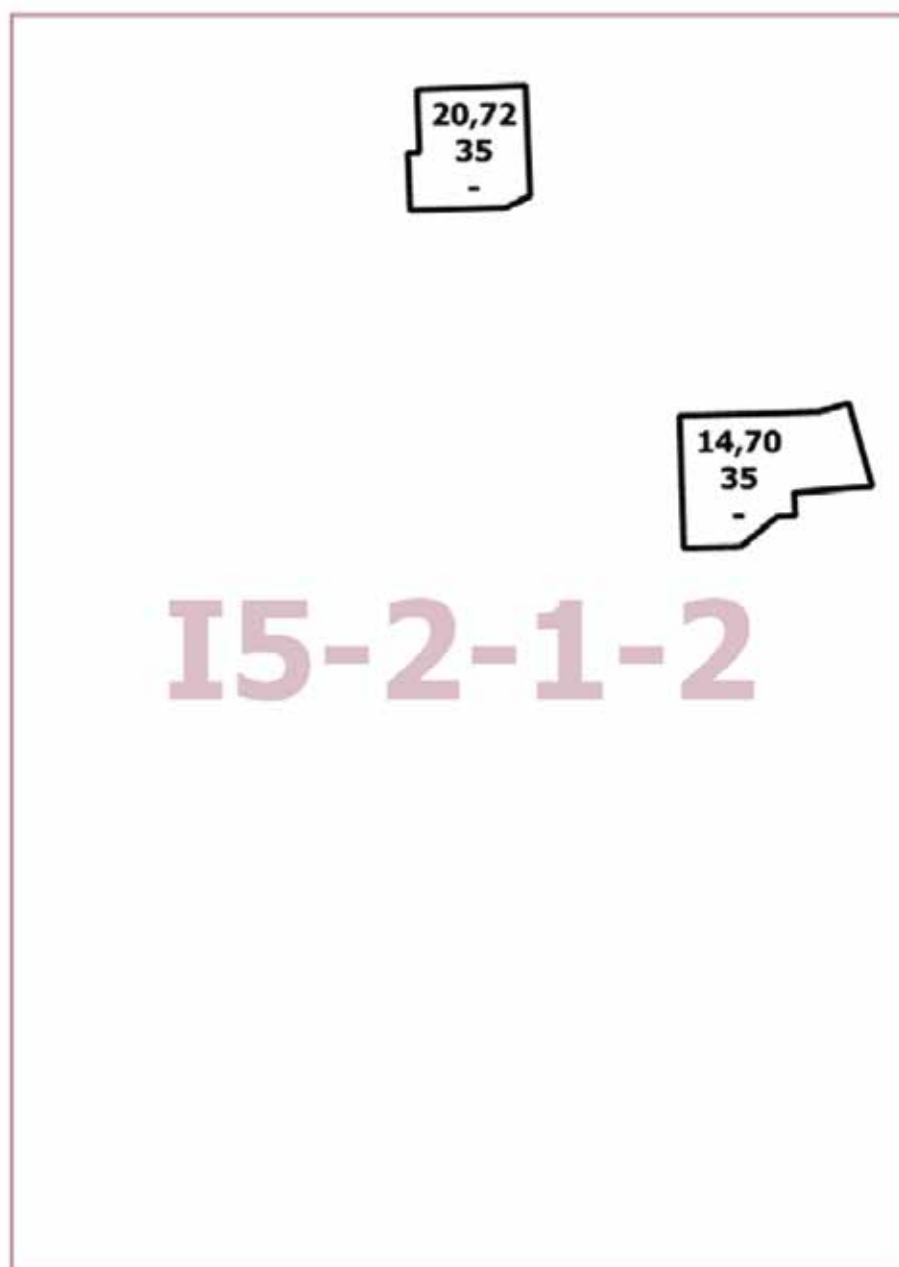
**Внесение изменений в приложение к постановлению Правительства Москвы  
от 28 марта 2017 г. № 120-ПП**

Книга 5

Карта градостроительного зонирования

Границы территориальных зон, подзон территориальных зон и предельные параметры  
разрешенного строительства, реконструкции объектов капитального строительства

Восточный административный округ города Москвы



## О внесении изменений в постановление Правительства Москвы от 28 марта 2017 г. № 120-ПП

Постановление Правительства Москвы от 28 июня 2022 года № 1278-ПП

В соответствии с Градостроительным кодексом Российской Федерации, Законом города Москвы от 25 июня 2008 г. № 28 «Градостроительный кодекс города Москвы», постановлениями Правительства Москвы от 7 апреля 2009 г. № 270-ПП «О создании Городской комиссии по вопросам градостроительства, землепользования и застройки при Правительстве Москвы и об утверждении положений о Городской и окружной комиссиях по вопросам градостроительства, землепользования и застройки при Правительстве Москвы», от 22 марта 2022 г. № 438-ПП «О реализации положений пункта 2 статьи 7 Федерального закона от 14 марта 2022 г. № 58-ФЗ «О внесении изменений в отдельные законодательные акты Российской Федерации» **Правительство Москвы постановляет:**

1. Внести изменения в постановление Правительства Москвы от 28 марта 2017 г. № 120-ПП «Об утверждении правил землепользования и застройки города Москвы»:

1.1. Изображения территориальных зон на карте градостроительного зонирования «Границы территориальных зон и виды разрешенного использования земельных участков и объектов капитального строительства. Западный административный округ города Москвы» раздела 1 книги 9 территориальной части правил землепользования и застройки приложения к постановлению изменить согласно приложению 1 к настоящему постановлению.

1.2. Карту градостроительного зонирования «Границы территориальных зон и виды разрешенного использования земельных участков и объектов капитального строительства. Западный административный округ города Москвы» раздела 1 книги 9 территориальной части правил землепользования и застройки приложения к постановлению дополнить изображениями территориальных зон согласно приложению 1 к настоящему постановлению.

1.3. Изображения территориальных зон, подзон территориальных зон на карте градостроительного зонирования «Границы территориальных зон, подзон территориальных зон и предельные параметры разрешенного строительства, реконструкции объектов капитального строительства. Западный административный округ города Москвы» раздела 1 книги 9 территориальной части правил землепользования и застройки приложения к постановлению изменить согласно приложению 2 к настоящему постановлению.

1.4. Карту градостроительного зонирования «Границы территориальных зон, подзон территориальных зон и предельные параметры разрешенного строительства, реконструкции объектов капитального строительства. Западный административный округ города Москвы» раздела 1 книги 9 территориальной части правил землепользования и застройки приложения к постановлению дополнить изображениями территориальных зон согласно приложению 2 к настоящему постановлению.

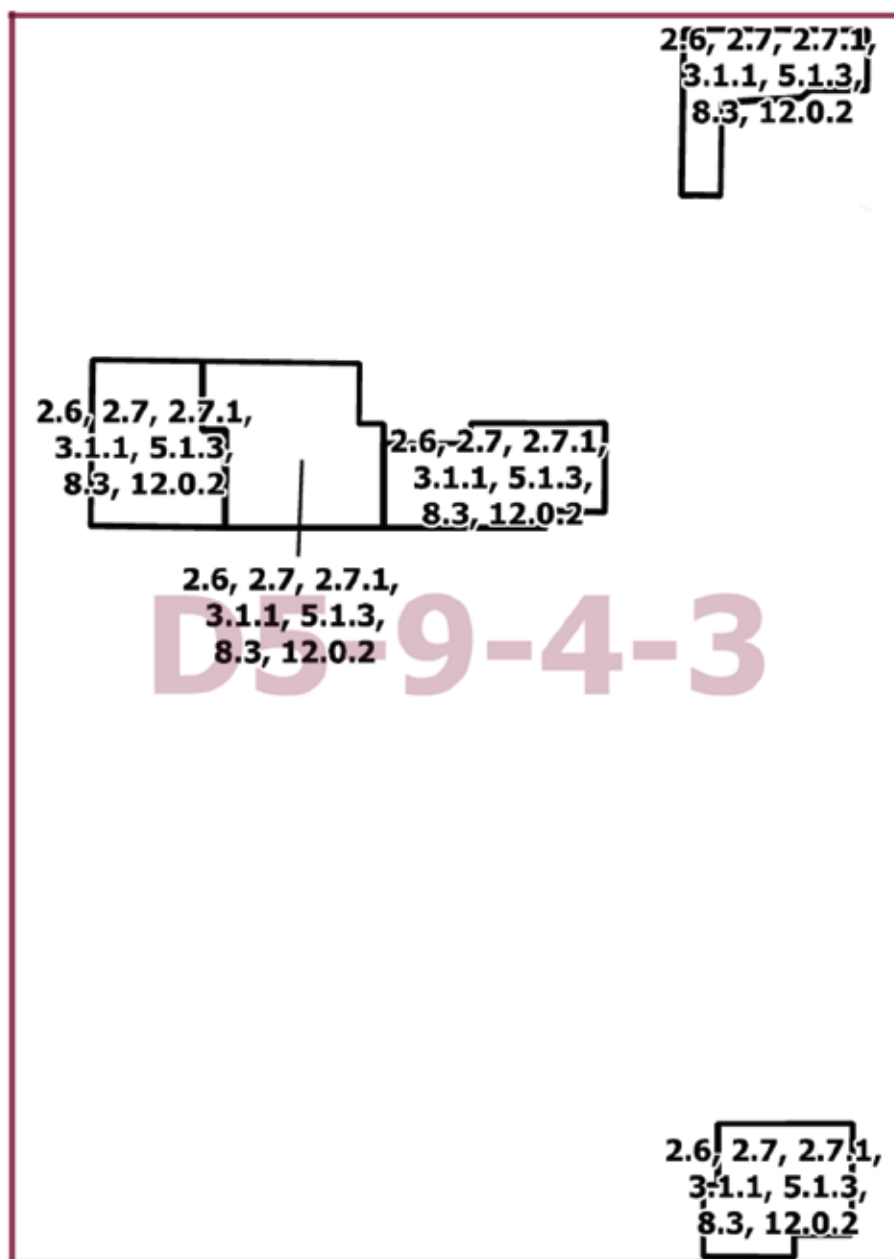
2. Контроль за выполнением настоящего постановления возложить на заместителя Мэра Москвы в Правительстве Москвы по вопросам градостроительной политики и строительства Бочкарева А.Ю.

Мэр Москвы **С.С.Собянин**

Приложение 1  
к постановлению Правительства Москвы  
от 28 июня 2022 г. № 1278-ПП

**Внесение изменений в приложение к постановлению Правительства Москвы  
от 28 марта 2017 г. № 120-ПП**

Книга 9  
Карта градостроительного зонирования  
Границы территориальных зон и виды разрешенного использования  
земельных участков и объектов капитального строительства  
Западный административный округ города Москвы



Приложение 2  
к постановлению Правительства Москвы  
от 28 июня 2022 г. № 1278-ПП

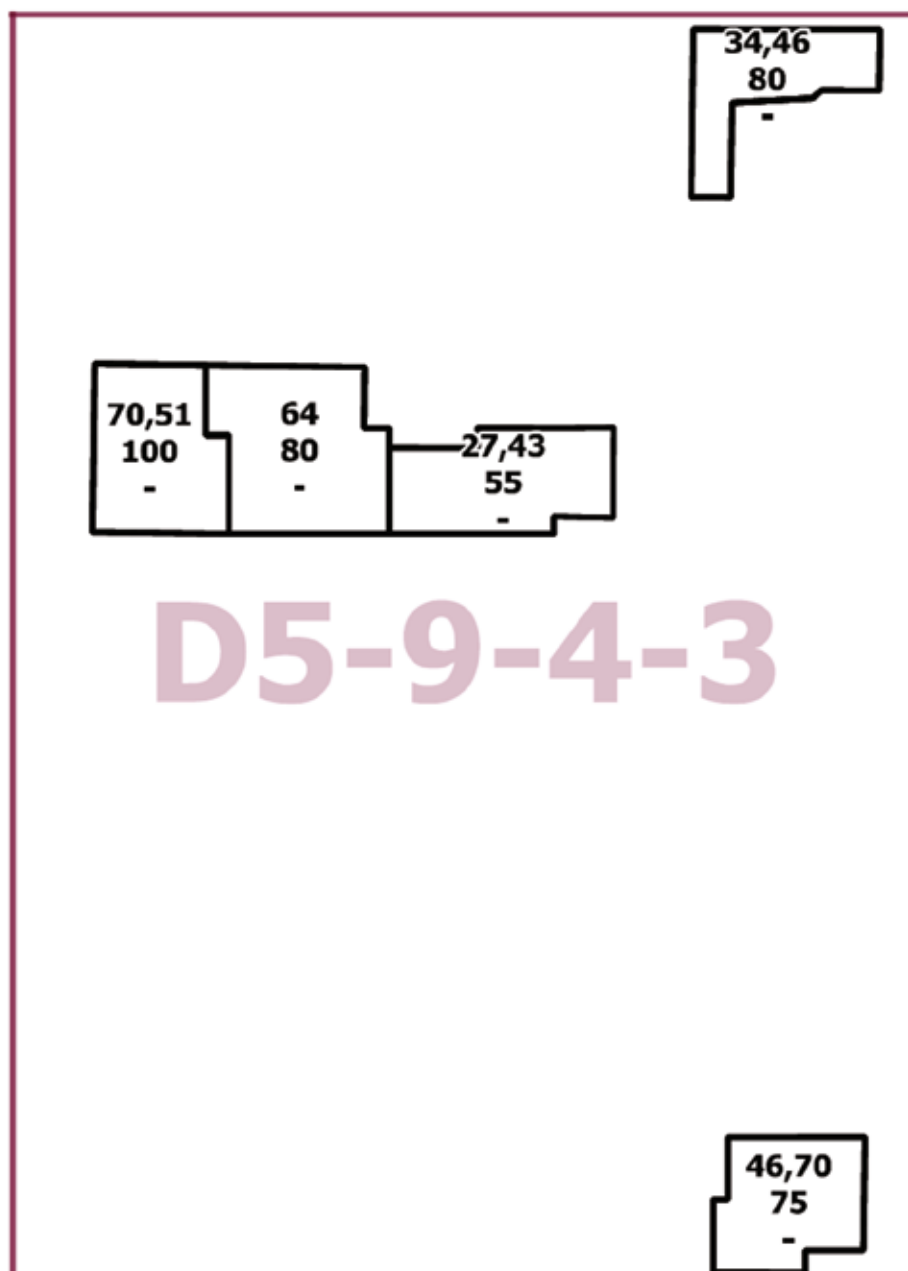
**Внесение изменений в приложение к постановлению Правительства Москвы  
от 28 марта 2017 г. № 120-ПП**

Книга 9

Карта градостроительного зонирования

Границы территориальных зон, подзон территориальных зон и предельные параметры  
разрешенного строительства, реконструкции объектов капитального строительства

Западный административный округ города Москвы



## **О внесении изменений в постановление Правительства Москвы от 28 марта 2017 г. № 120-ПП**

Постановление Правительства Москвы от 28 июня 2022 года № 1279-ПП

В соответствии с Градостроительным кодексом Российской Федерации, Законом города Москвы от 25 июня 2008 г. № 28 «Градостроительный кодекс города Москвы», постановлениями Правительства Москвы от 7 апреля 2009 г. № 270-ПП «О создании Городской комиссии по вопросам градостроительства, землепользования и застройки при Правительстве Москвы и об утверждении положений о Городской и окружной комиссиях по вопросам градостроительства, землепользования и застройки при Правительстве Москвы», от 22 марта 2022 г. № 438-ПП «О реализации положений пункта 2 статьи 7 Федерального закона от 14 марта 2022 г. № 58-ФЗ «О внесении изменений в отдельные законодательные акты Российской Федерации» **Правительство Москвы постановляет:**

1. Внести изменения в постановление Правительства Москвы от 28 марта 2017 г. № 120-ПП «Об утверждении правил землепользования и застройки города Москвы»:

1.1. Карту градостроительного зонирования «Границы территориальных зон и виды разрешенного использования земельных участков и объектов капитального строительства. Западный административный округ города Москвы» раздела 1 книги 9 территориальной части правил землепользования и застройки приложения к постановлению дополнить изображениями территориальных зон согласно приложению 1 к настоящему постановлению.

1.2. Карту градостроительного зонирования «Границы территориальных зон, подзон территориальных зон и предельные параметры разрешенного строительства, реконструкции объектов капитального строительства. Западный административный округ города Москвы» раздела 1 книги 9 территориальной части правил землепользования и застройки приложения к постановлению дополнить изображениями территориальных зон согласно приложению 2 к настоящему постановлению.

2. Контроль за выполнением настоящего постановления возложить на заместителя Мэра Москвы в Правительстве Москвы по вопросам градостроительной политики и строительства Бочкарева А.Ю.

Мэр Москвы **С.С.Собянин**

Приложение 1  
к постановлению Правительства Москвы  
от 28 июня 2022 г. № 1279-ПП

**Внесение изменений в приложение к постановлению Правительства Москвы  
от 28 марта 2017 г. № 120-ПП**

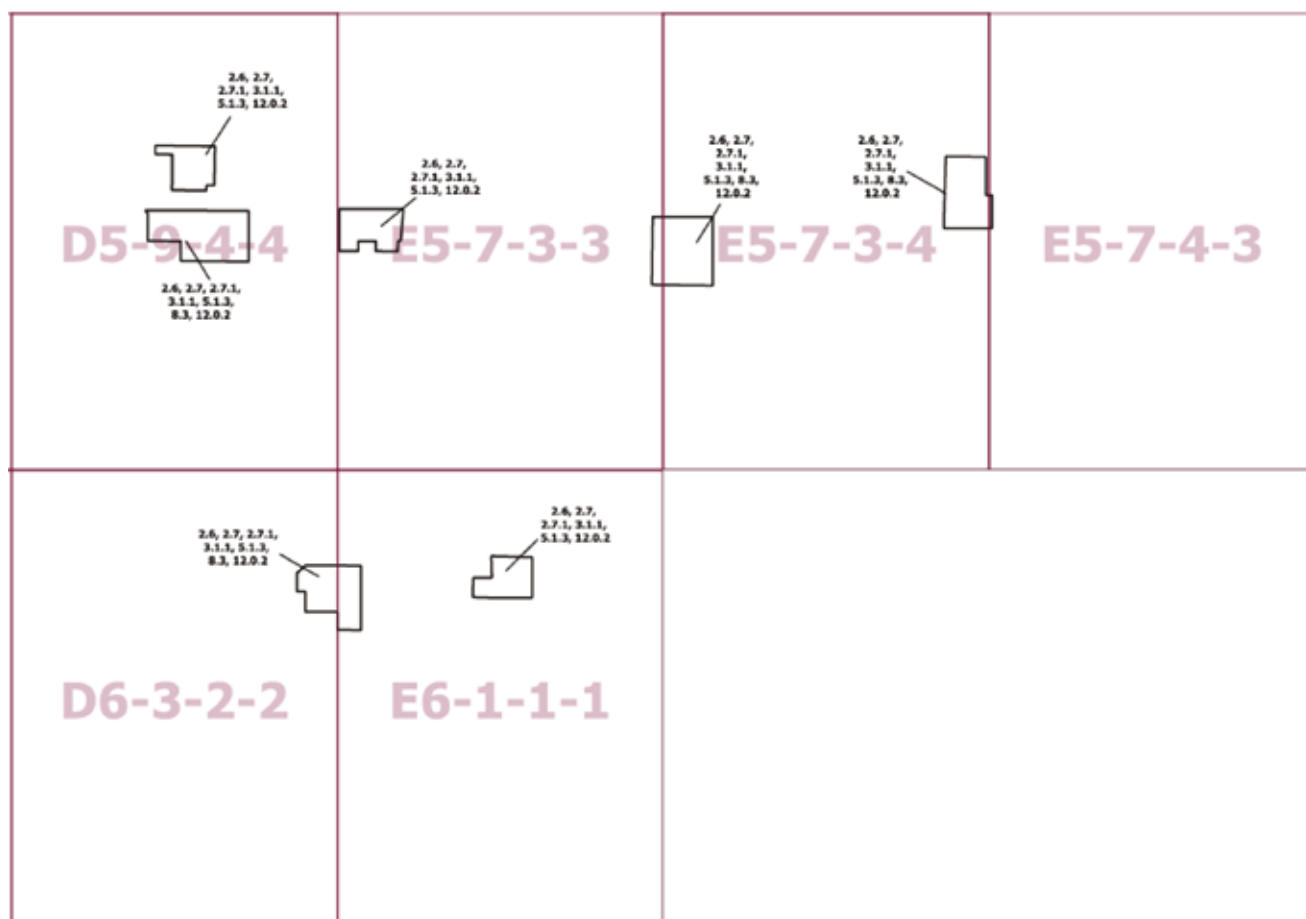
Книга 9

Карта градостроительного зонирования

Границы территориальных зон и виды разрешенного использования

земельных участков и объектов капитального строительства

Западный административный округ города Москвы





Приложение 2  
к постановлению Правительства Москвы  
от 28 июня 2022 г. № 1279-ПП

**Внесение изменений в приложение к постановлению Правительства Москвы  
от 28 марта 2017 г. № 120-ПП**

Книга 9

Карта градостроительного зонирования

Границы территориальных зон, подзон территориальных зон и предельные параметры  
разрешенного строительства, реконструкции объектов капитального строительства

Западный административный округ города Москвы



## О внесении изменений в постановление Правительства Москвы от 28 марта 2017 г. № 120-ПП

Постановление Правительства Москвы от 28 июня 2022 года № 1280-ПП

В соответствии с Градостроительным кодексом Российской Федерации, Законом города Москвы от 25 июня 2008 г. № 28 «Градостроительный кодекс города Москвы», постановлениями Правительства Москвы от 7 апреля 2009 г. № 270-ПП «О создании Городской комиссии по вопросам градостроительства, землепользования и застройки при Правительстве Москвы и об утверждении положений о Городской и окружной комиссиях по вопросам градостроительства, землепользования и застройки при Правительстве Москвы», от 22 марта 2022 г. № 438-ПП «О реализации положений пункта 2 статьи 7 Федерального закона от 14 марта 2022 г. № 58-ФЗ «О внесении изменений в отдельные законодательные акты Российской Федерации» **Правительство Москвы постановляет:**

1. Внести изменения в постановление Правительства Москвы от 28 марта 2017 г. № 120-ПП «Об утверждении правил землепользования и застройки города Москвы»:

1.1. Карту градостроительного зонирования «Границы территориальных зон и виды разрешенного использования земельных участков и объектов капитального строительства. Северный административный округ города Москвы» раздела 1 книги 3 территориальной части правил землепользования и застройки приложения к постановлению дополнить изображениями территориальных зон согласно приложению 1 к настоящему постановлению.

1.2. Карту градостроительного зонирования «Границы территориальных зон, подзон территориальных зон и предельные параметры разрешенного строительства, реконструкции объектов капитального строительства. Северный административный округ города Москвы» раздела 1 книги 3 территориальной части правил землепользования и застройки приложения к постановлению дополнить изображениями территориальных зон согласно приложению 2 к настоящему постановлению.

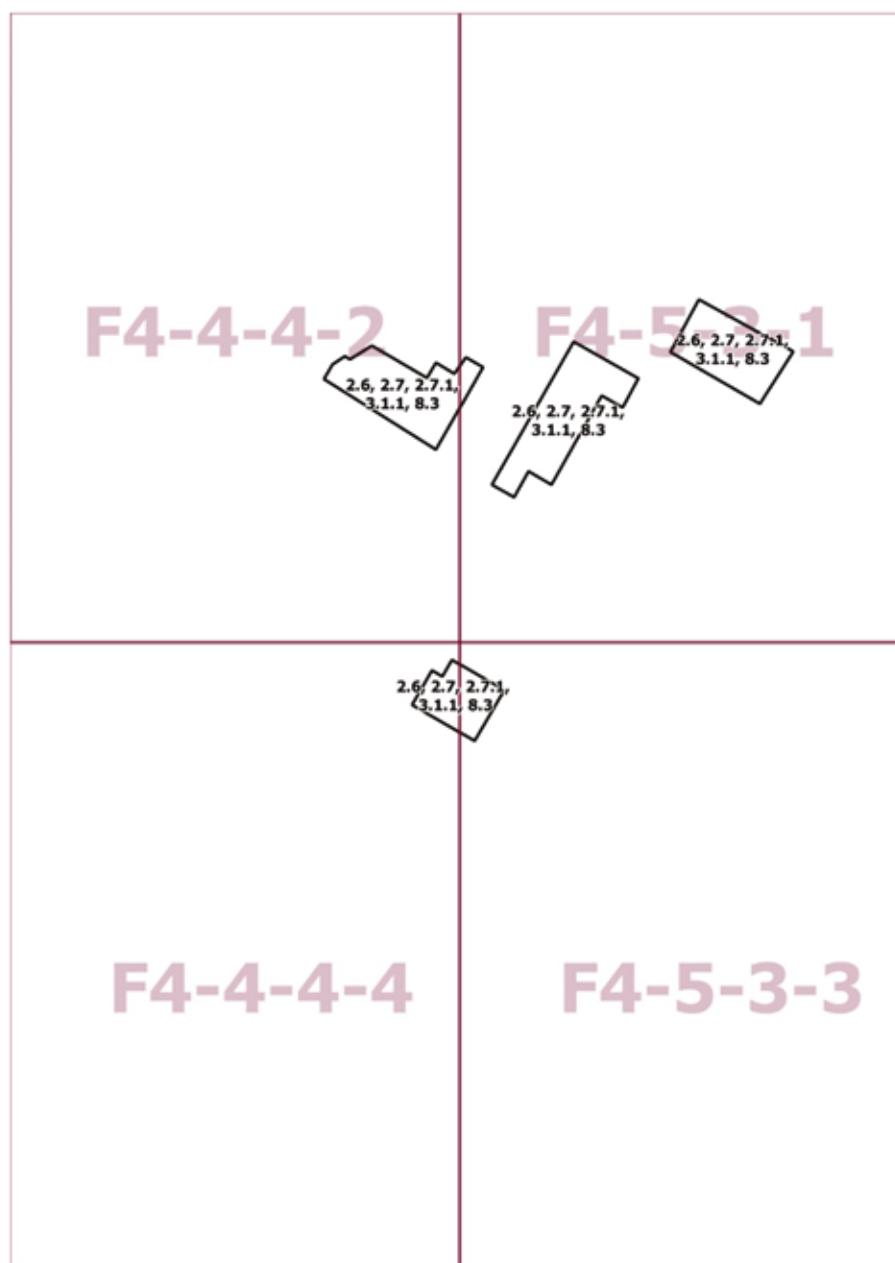
2. Контроль за выполнением настоящего постановления возложить на заместителя Мэра Москвы в Правительстве Москвы по вопросам градостроительной политики и строительства Бочкарева А.Ю.

Мэр Москвы **С.С.Собянин**

**Приложение 1**  
к постановлению Правительства Москвы  
от 28 июня 2022 г. № 1280-ПП

**Внесение изменений в приложение к постановлению Правительства Москвы  
от 28 марта 2017 г. № 120-ПП**

Книга 3  
Карта градостроительного зонирования  
Границы территориальных зон и виды разрешенного использования  
земельных участков и объектов капитального строительства  
Северный административный округ города Москвы



## Приложение 2

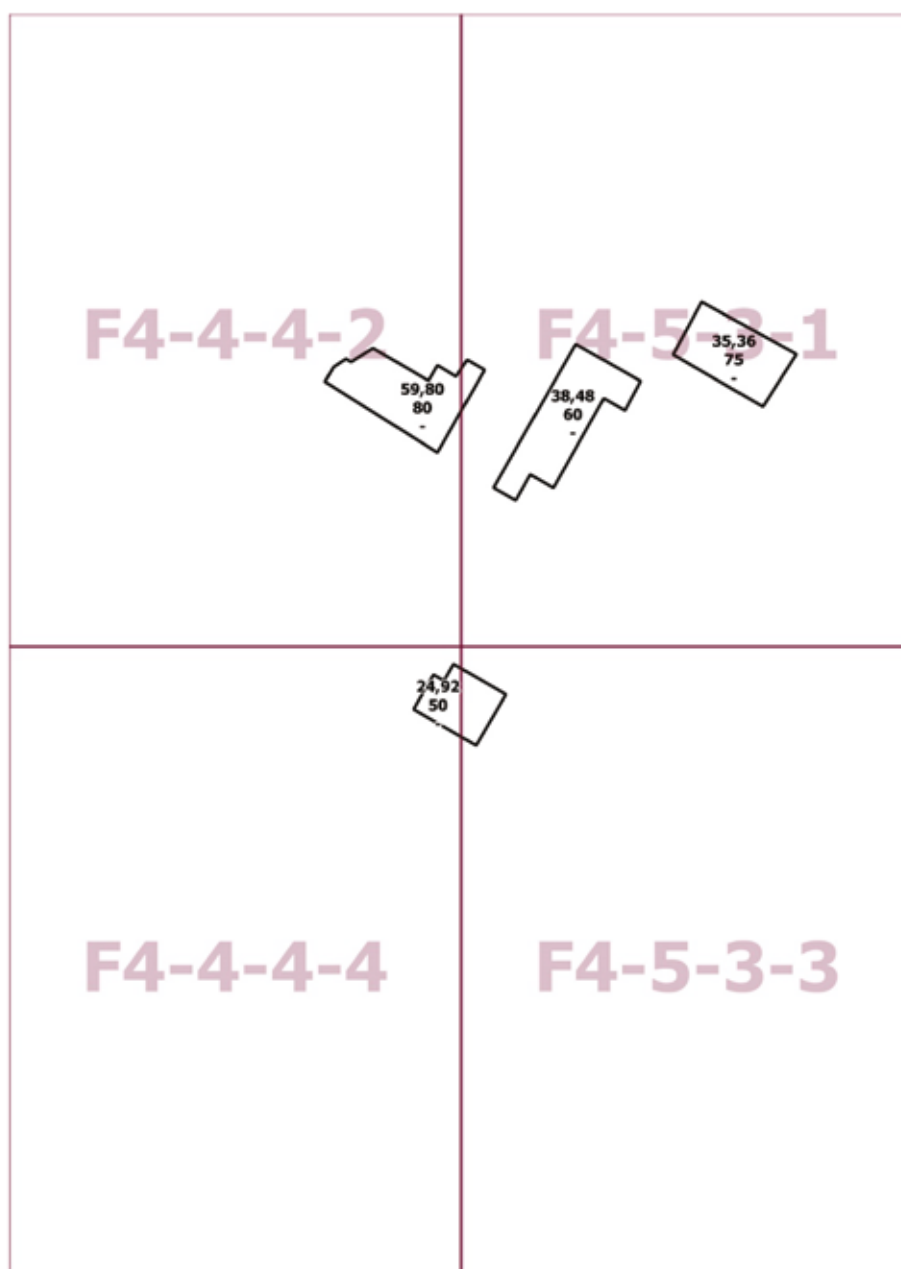
к постановлению Правительства Москвы  
от 28 июня 2022 г. № 1280-ПП

**Внесение изменений в приложение к постановлению Правительства Москвы  
от 28 марта 2017 г. № 120-ПП**

Книга 3

Карта градостроительного зонирования

Границы территориальных зон, подзон территориальных зон и предельные параметры  
разрешенного строительства, реконструкции объектов капитального строительства  
Северный административный округ города Москвы



## О внесении изменений в постановление Правительства Москвы от 28 марта 2017 г. № 120-ПП

Постановление Правительства Москвы от 28 июня 2022 года № 1281-ПП

В соответствии с Градостроительным кодексом Российской Федерации, Законом города Москвы от 25 июня 2008 г. № 28 «Градостроительный кодекс города Москвы», постановлениями Правительства Москвы от 7 апреля 2009 г. № 270-ПП «О создании Городской комиссии по вопросам градостроительства, землепользования и застройки при Правительстве Москвы и об утверждении положений о Городской и окружной комиссиях по вопросам градостроительства, землепользования и застройки при Правительстве Москвы», от 22 марта 2022 г. № 438-ПП «О реализации положений пункта 2 статьи 7 Федерального закона от 14 марта 2022 г. № 58-ФЗ «О внесении изменений в отдельные законодательные акты Российской Федерации» **Правительство Москвы постановляет:**

1. Внести изменения в постановление Правительства Москвы от 28 марта 2017 г. № 120-ПП «Об утверждении правил землепользования и застройки города Москвы»:

1.1. Изображение территориальной зоны на карте градостроительного зонирования «Границы территориальных зон и виды разрешенного использования земельных участков и объектов капитального строительства. Северо-Восточный административный округ города Москвы» раздела 1 книги 4 территориальной части правил землепользования и застройки приложения к постановлению изменить согласно приложению 1 к настоящему постановлению.

1.2. Карту градостроительного зонирования «Границы территориальных зон и виды разрешенного использования земельных участков и объектов капитального строительства. Северо-Восточный административный округ города Москвы» раздела 1 книги 4 территориальной части правил землепользования и застройки приложения к постановлению дополнить изображениями территориальных зон согласно приложению 1 к настоящему постановлению.

1.3. Изображения территориальных зон на карте градостроительного зонирования «Границы территориальных зон, подзон территориальных зон и предельные параметры разрешенного строительства, реконструкции объектов капитального строительства. Северо-Восточный административный округ города Москвы» раздела 1 книги 4 территориальной части правил землепользования и застройки приложения к постановлению изменить согласно приложению 2 к настоящему постановлению.

1.4. Карту градостроительного зонирования «Границы территориальных зон, подзон территориальных зон и предельные параметры разрешенного строительства, реконструкции объектов капитального строительства. Северо-Восточный административный округ города Москвы» раздела 1 книги 4 территориальной части правил землепользования и застройки приложения к постановлению дополнить изображениями территориальных зон согласно приложению 2 к настоящему постановлению.

2. Контроль за выполнением настоящего постановления возложить на заместителя Мэра Москвы в Правительстве Москвы по вопросам градостроительной политики и строительства Бочкарева А.Ю.

Мэр Москвы **С.С.Собянин**

**Приложение 1**

к постановлению Правительства Москвы  
от 28 июня 2022 г. № 1281-ПП

**Внесение изменений в приложение к постановлению Правительства Москвы  
от 28 марта 2017 г. № 120-ПП**

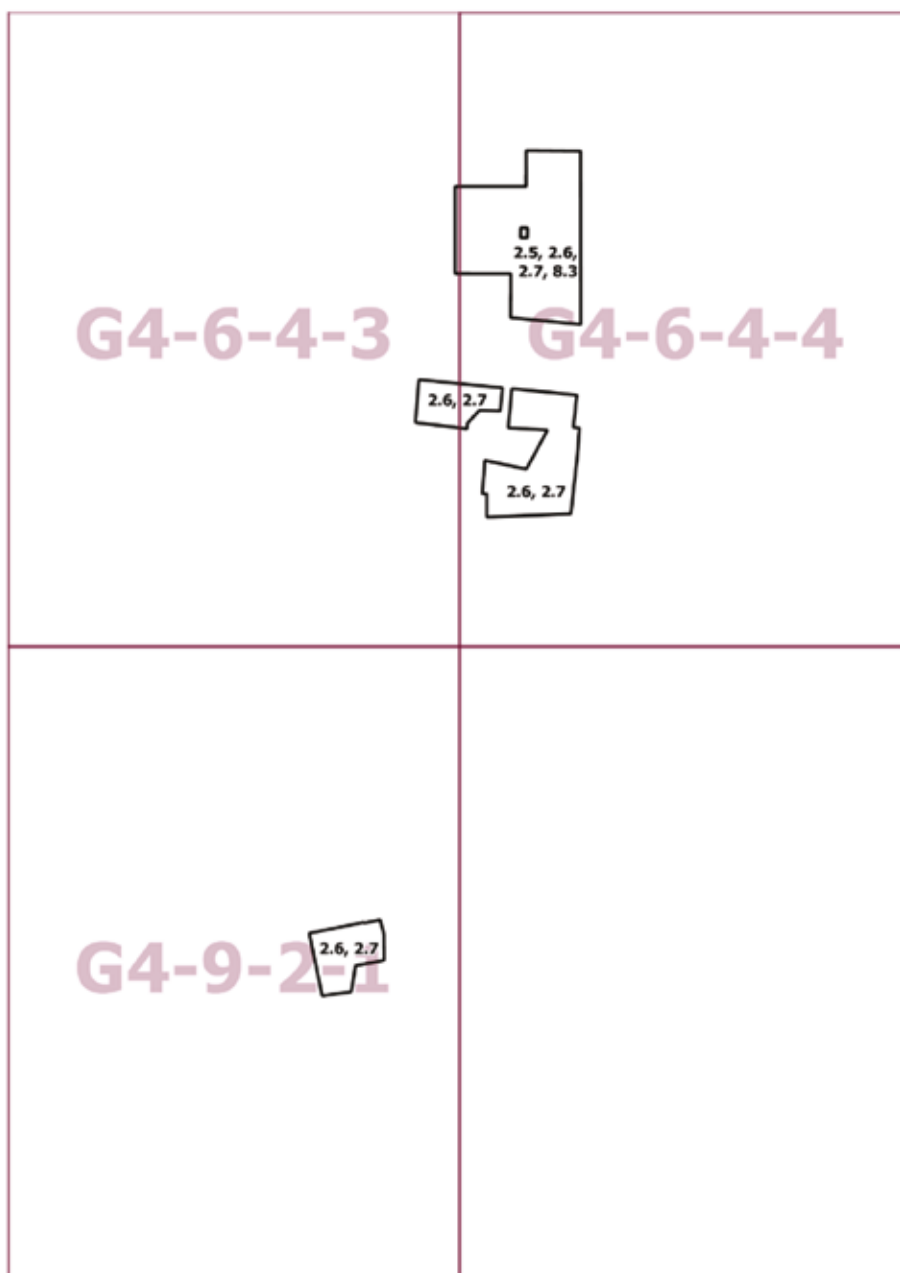
Книга 4

Карта градостроительного зонирования

Границы территориальных зон и виды разрешенного использования

земельных участков и объектов капитального строительства

Северо-Восточный административный округ города Москвы



## Приложение 2

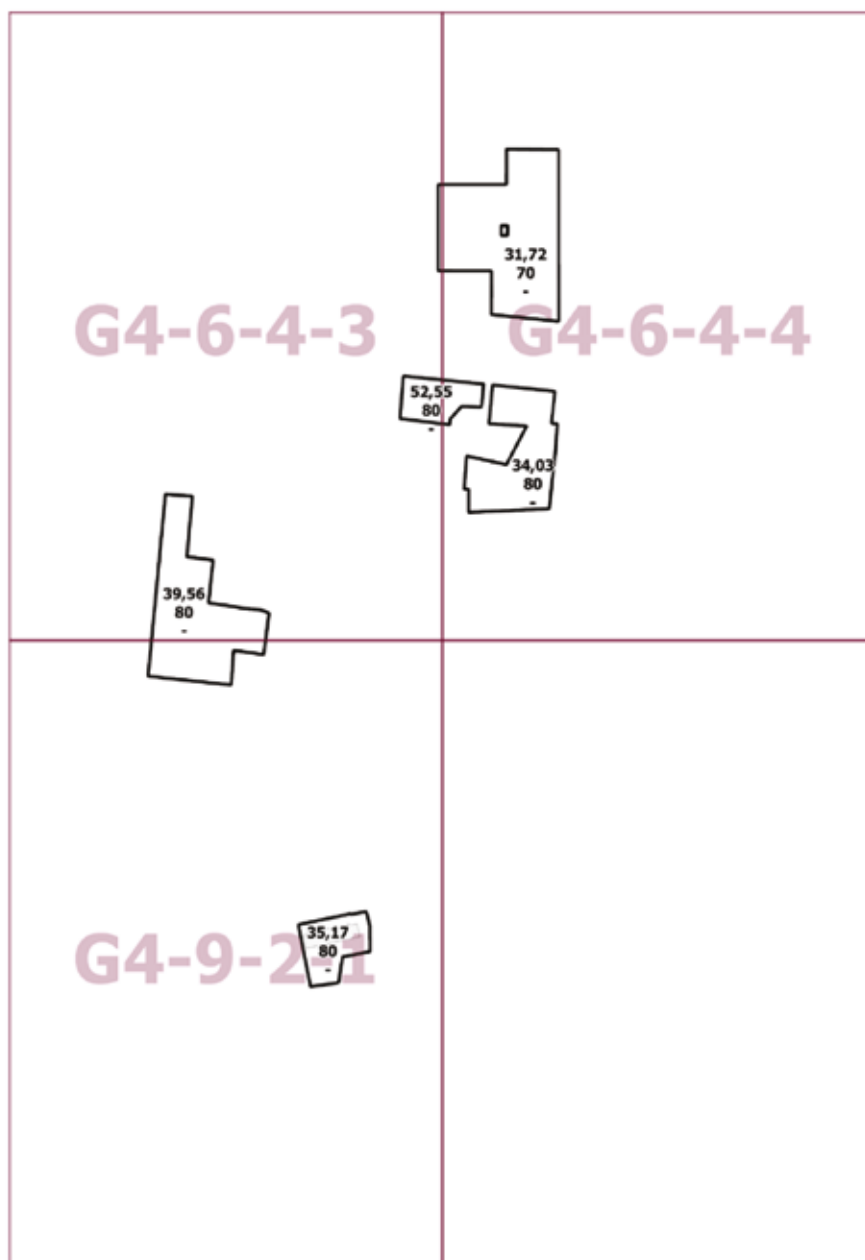
к постановлению Правительства Москвы  
от 28 июня 2022 г. № 1281-ПП

**Внесение изменений в приложение к постановлению Правительства Москвы  
от 28 марта 2017 г. № 120-ПП**

Книга 4

Карта градостроительного зонирования

Границы территориальных зон, подзон территориальных зон и предельные параметры  
разрешенного строительства, реконструкции объектов капитального строительства  
Северо-Восточный административный округ города Москвы



## О внесении изменений в постановление Правительства Москвы от 28 марта 2017 г. № 120-ПП

Постановление Правительства Москвы от 28 июня 2022 года № 1282-ПП

В соответствии с Градостроительным кодексом Российской Федерации, Законом города Москвы от 25 июня 2008 г. № 28 «Градостроительный кодекс города Москвы», постановлениями Правительства Москвы от 7 апреля 2009 г. № 270-ПП «О создании Городской комиссии по вопросам градостроительства, землепользования и застройки при Правительстве Москвы и об утверждении положений о Городской и окружной комиссиях по вопросам градостроительства, землепользования и застройки при Правительстве Москвы», от 22 марта 2022 г. № 438-ПП «О реализации положений пункта 2 статьи 7 Федерального закона от 14 марта 2022 г. № 58-ФЗ «О внесении изменений в отдельные законодательные акты Российской Федерации» **Правительство Москвы постановляет:**

1. Внести изменения в постановление Правительства Москвы от 28 марта 2017 г. № 120-ПП «Об утверждении правил землепользования и застройки города Москвы»:

1.1. Карту градостроительного зонирования «Границы территориальных зон и виды разрешенного использования земельных участков и объектов капитального строительства. Северо-Восточный административный округ города Москвы» раздела 1 книги 4 территориальной части правил землепользования и застройки приложения к постановлению дополнить изображениями территориальных зон согласно приложению 1 к настоящему постановлению.

1.2. Карту градостроительного зонирования «Границы территориальных зон, подзон территориальных зон и предельные параметры разрешенного строительства, реконструкции объектов капитального строительства. Северо-Восточный административный округ города Москвы» раздела 1 книги 4 территориальной части правил землепользования и застройки приложения к постановлению дополнить изображениями территориальных зон согласно приложению 2 к настоящему постановлению.

2. Контроль за выполнением настоящего постановления возложить на заместителя Мэра Москвы в Правительстве Москвы по вопросам градостроительной политики и строительства Бочкарева А.Ю.

Мэр Москвы **С.С.Собянин**



**Приложение 1**

к постановлению Правительства Москвы  
от 28 июня 2022 г. № 1282-ПП

**Внесение изменений в приложение к постановлению Правительства Москвы  
от 28 марта 2017 г. № 120-ПП**

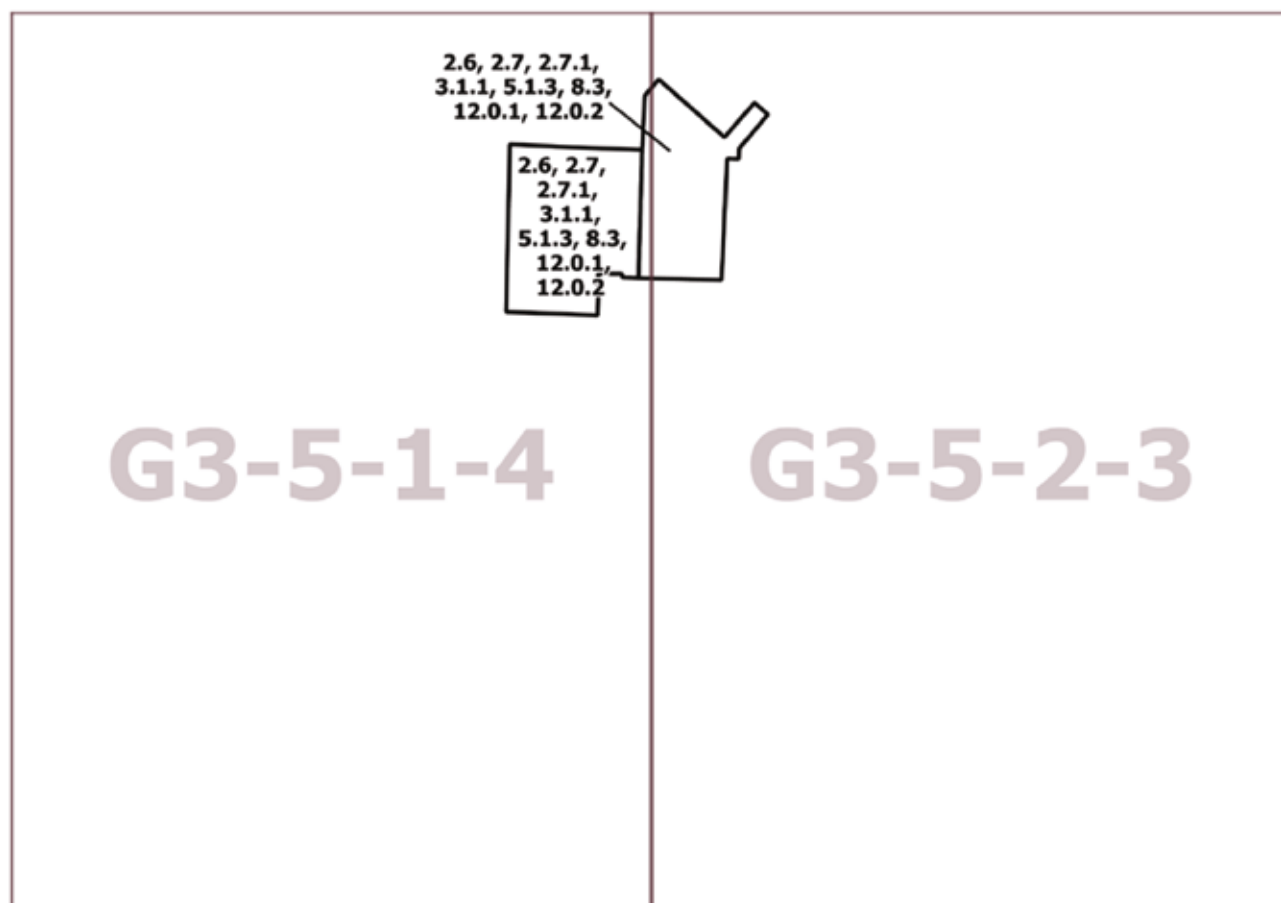
Книга 4

Карта градостроительного зонирования

Границы территориальных зон и виды разрешенного использования

земельных участков и объектов капитального строительства

Северо-Восточный административный округ города Москвы



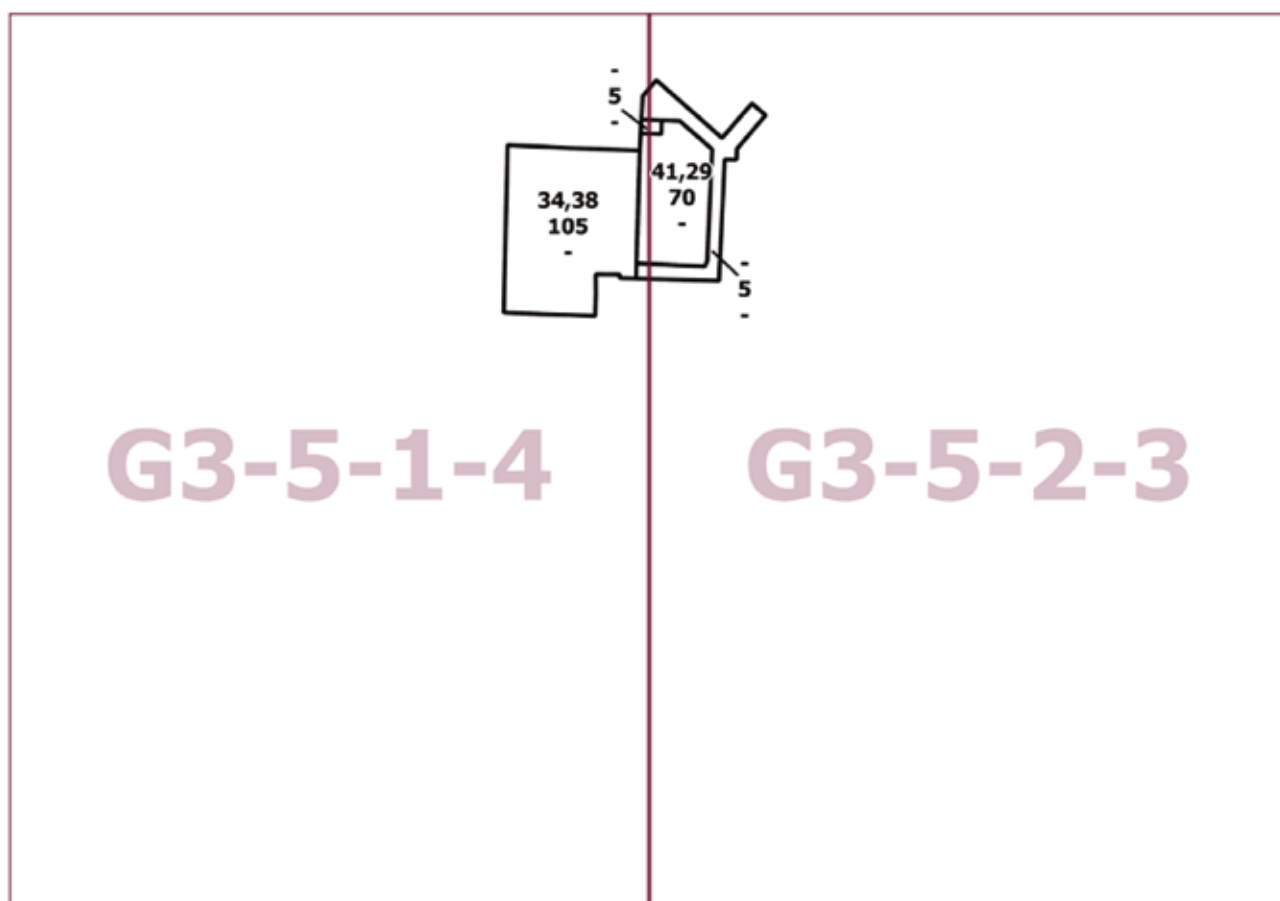
Приложение 2  
к постановлению Правительства Москвы  
от 28 июня 2022 г. № 1282-ПП

**Внесение изменений в приложение к постановлению Правительства Москвы  
от 28 марта 2017 г. № 120-ПП**

Книга 4

Карта градостроительного зонирования

Границы территориальных зон, подзон территориальных зон и предельные параметры  
разрешенного строительства, реконструкции объектов капитального строительства  
Северо-Восточный административный округ города Москвы



## О внесении изменений в постановление Правительства Москвы от 28 марта 2017 г. № 120-ПП

Постановление Правительства Москвы от 28 июня 2022 года № 1283-ПП

В соответствии с Градостроительным кодексом Российской Федерации, Законом города Москвы от 25 июня 2008 г. № 28 «Градостроительный кодекс города Москвы», постановлениями Правительства Москвы от 7 апреля 2009 г. № 270-ПП «О создании Городской комиссии по вопросам градостроительства, землепользования и застройки при Правительстве Москвы и об утверждении положений о Городской и окружной комиссиях по вопросам градостроительства, землепользования и застройки при Правительстве Москвы», от 22 марта 2022 г. № 438-ПП «О реализации положений пункта 2 статьи 7 Федерального закона от 14 марта 2022 г. № 58-ФЗ «О внесении изменений в отдельные законодательные акты Российской Федерации» **Правительство Москвы постановляет:**

1. Внести изменения в постановление Правительства Москвы от 28 марта 2017 г. № 120-ПП «Об утверждении правил землепользования и застройки города Москвы»:

1.1. Карту градостроительного зонирования «Границы территориальных зон и виды разрешенного использования земельных участков и объектов капитального строительства. Северо-Восточный административный округ города Москвы» раздела 1 книги 4 территориальной части правил землепользования и застройки приложения к постановлению дополнить изображением территориальной зоны согласно приложению 1 к настоящему постановлению.

1.2. Карту градостроительного зонирования «Границы территориальных зон, подзон территориальных зон и предельные параметры разрешенного строительства, реконструкции объектов капитального строительства. Северо-Восточный административный округ города Москвы» раздела 1 книги 4 территориальной части правил землепользования и застройки приложения к постановлению дополнить изображением территориальной зоны согласно приложению 2 к настоящему постановлению.

2. Контроль за выполнением настоящего постановления возложить на заместителя Мэра Москвы в Правительстве Москвы по вопросам градостроительной политики и строительства Бочкарева А.Ю.

Мэр Москвы **С.С.Собянин**

**Приложение 1**  
к постановлению Правительства Москвы  
от 28 июня 2022 г. № 1283-ПП

**Внесение изменения в приложение к постановлению Правительства Москвы  
от 28 марта 2017 г. № 120-ПП**

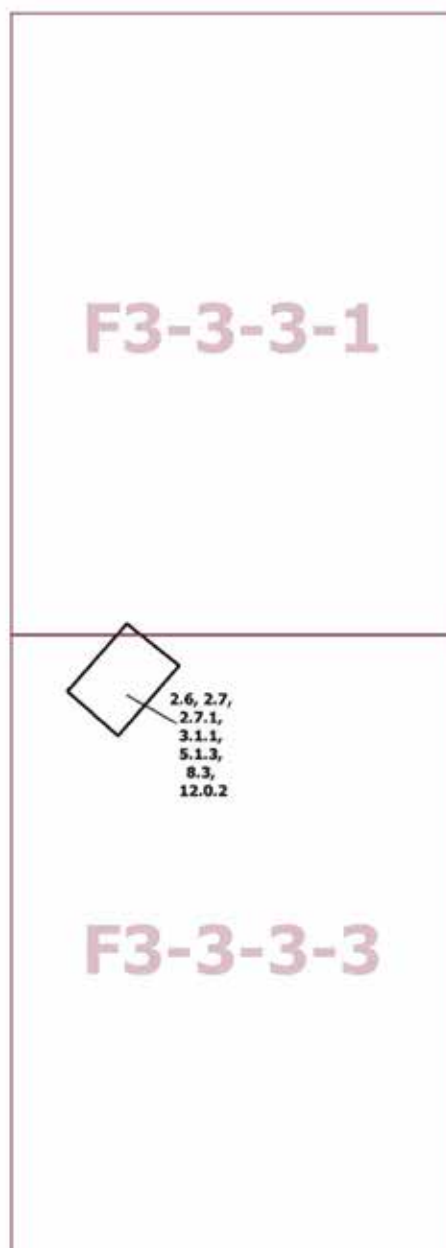
Книга 4

Карта градостроительного зонирования

Границы территориальных зон и виды разрешенного использования

земельных участков и объектов капитального строительства

Северо-Восточный административный округ города Москвы



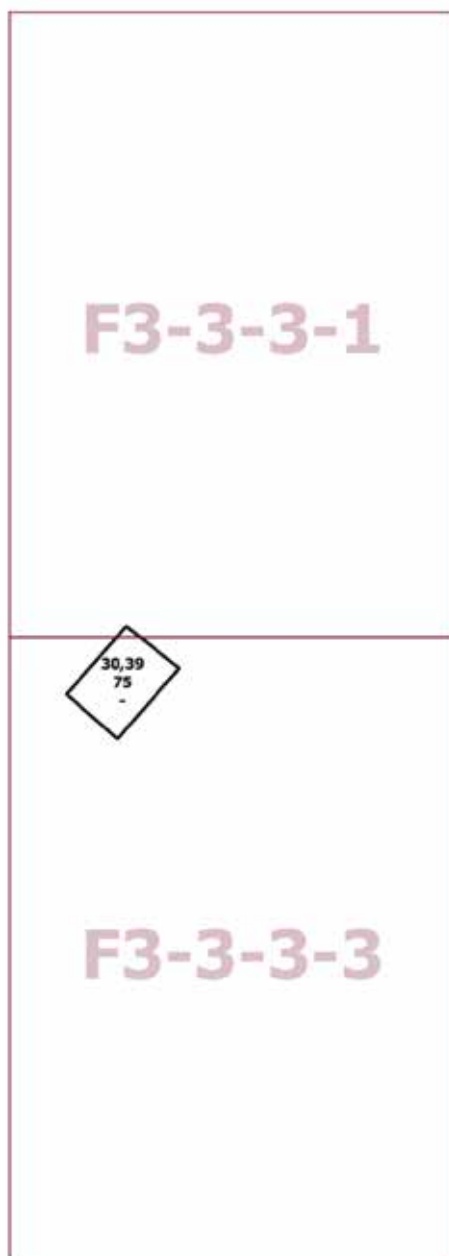
**Приложение 2**  
к постановлению Правительства Москвы  
от 28 июня 2022 г. № 1283-ПП

**Внесение изменения в приложение к постановлению Правительства Москвы  
от 28 марта 2017 г. № 120-ПП**

Книга 4

Карта градостроительного зонирования

Границы территориальных зон, подзон территориальных зон и предельные параметры  
разрешенного строительства, реконструкции объектов капитального строительства  
Северо-Восточный административный округ города Москвы



## О внесении изменений в постановление Правительства Москвы от 28 марта 2017 г. № 120-ПП

Постановление Правительства Москвы от 28 июня 2022 года № 1284-ПП

В соответствии с Градостроительным кодексом Российской Федерации, Законом города Москвы от 25 июня 2008 г. № 28 «Градостроительный кодекс города Москвы», постановлениями Правительства Москвы от 7 апреля 2009 г. № 270-ПП «О создании Городской комиссии по вопросам градостроительства, землепользования и застройки при Правительстве Москвы и об утверждении положений о Городской и окружной комиссиях по вопросам градостроительства, землепользования и застройки при Правительстве Москвы», от 22 марта 2022 г. № 438-ПП «О реализации положений пункта 2 статьи 7 Федерального закона от 14 марта 2022 г. № 58-ФЗ «О внесении изменений в отдельные законодательные акты Российской Федерации» **Правительство Москвы постановляет:**

1. Внести изменения в постановление Правительства Москвы от 28 марта 2017 г. № 120-ПП «Об утверждении правил землепользования и застройки города Москвы»:

1.1. Карту градостроительного зонирования «Границы территориальных зон и виды разрешенного использования земельных участков и объектов капитального строительства. Северо-Восточный административный округ города Москвы» раздела 1 книги 4 территориальной части правил землепользования и застройки приложения к постановлению дополнить изображениями территориальных зон согласно приложению 1 к настоящему постановлению.

1.2. Карту градостроительного зонирования «Границы территориальных зон, подзон территориальных зон и предельные параметры разрешенного строительства, реконструкции объектов капитального строительства. Северо-Восточный административный округ города Москвы» раздела 1 книги 4 территориальной части правил землепользования и застройки приложения к постановлению дополнить изображениями территориальных зон согласно приложению 2 к настоящему постановлению.

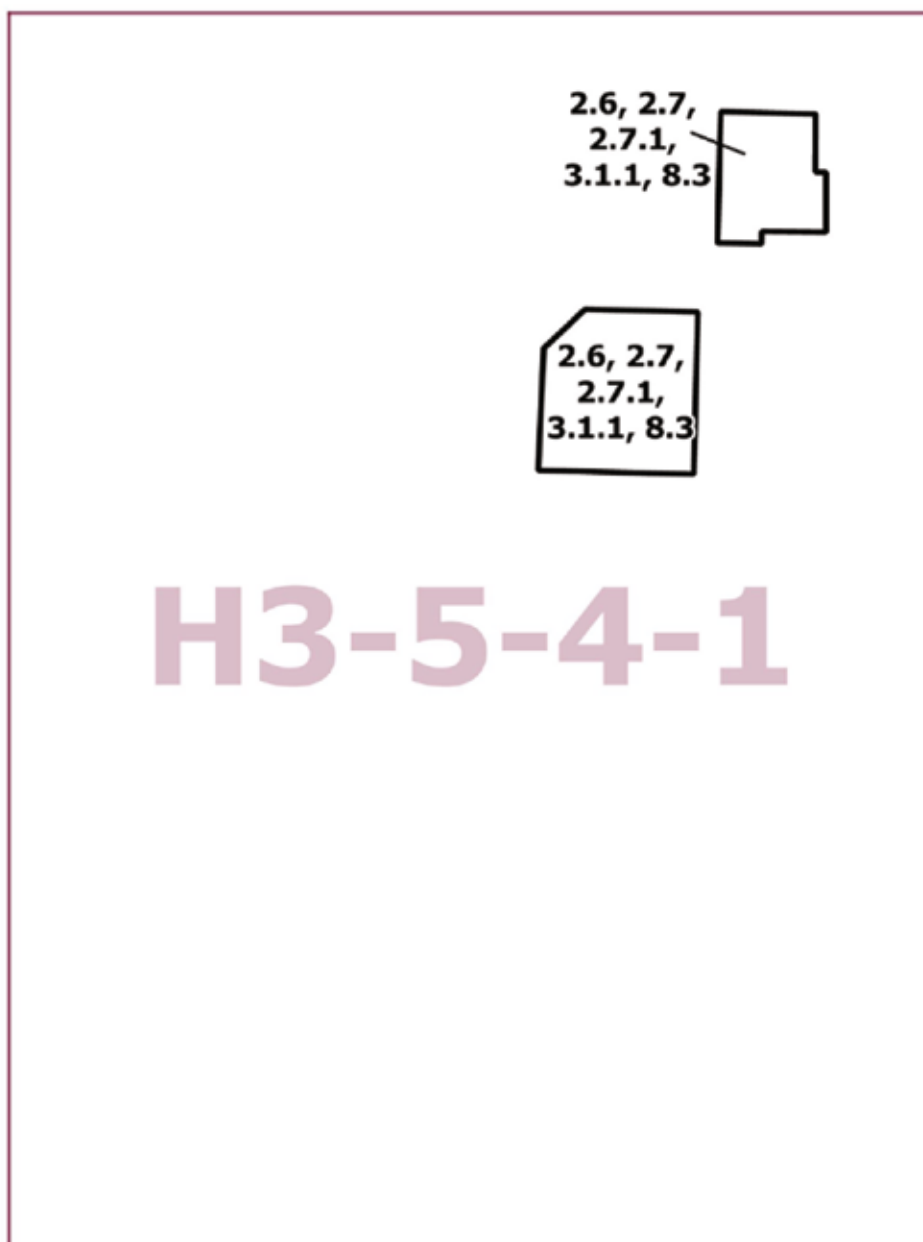
2. Контроль за выполнением настоящего постановления возложить на заместителя Мэра Москвы в Правительстве Москвы по вопросам градостроительной политики и строительства Бочкарева А.Ю.

Мэр Москвы **С.С.Собянин**

**Приложение 1**  
к постановлению Правительства Москвы  
от 28 июня 2022 г. № 1284-ПП

**Внесение изменений в приложение к постановлению Правительства Москвы  
от 28 марта 2017 г. № 120-ПП**

Книга 4  
Карта градостроительного зонирования  
Границы территориальных зон и виды разрешенного использования  
земельных участков и объектов капитального строительства  
Северо-Восточный административный округ города Москвы



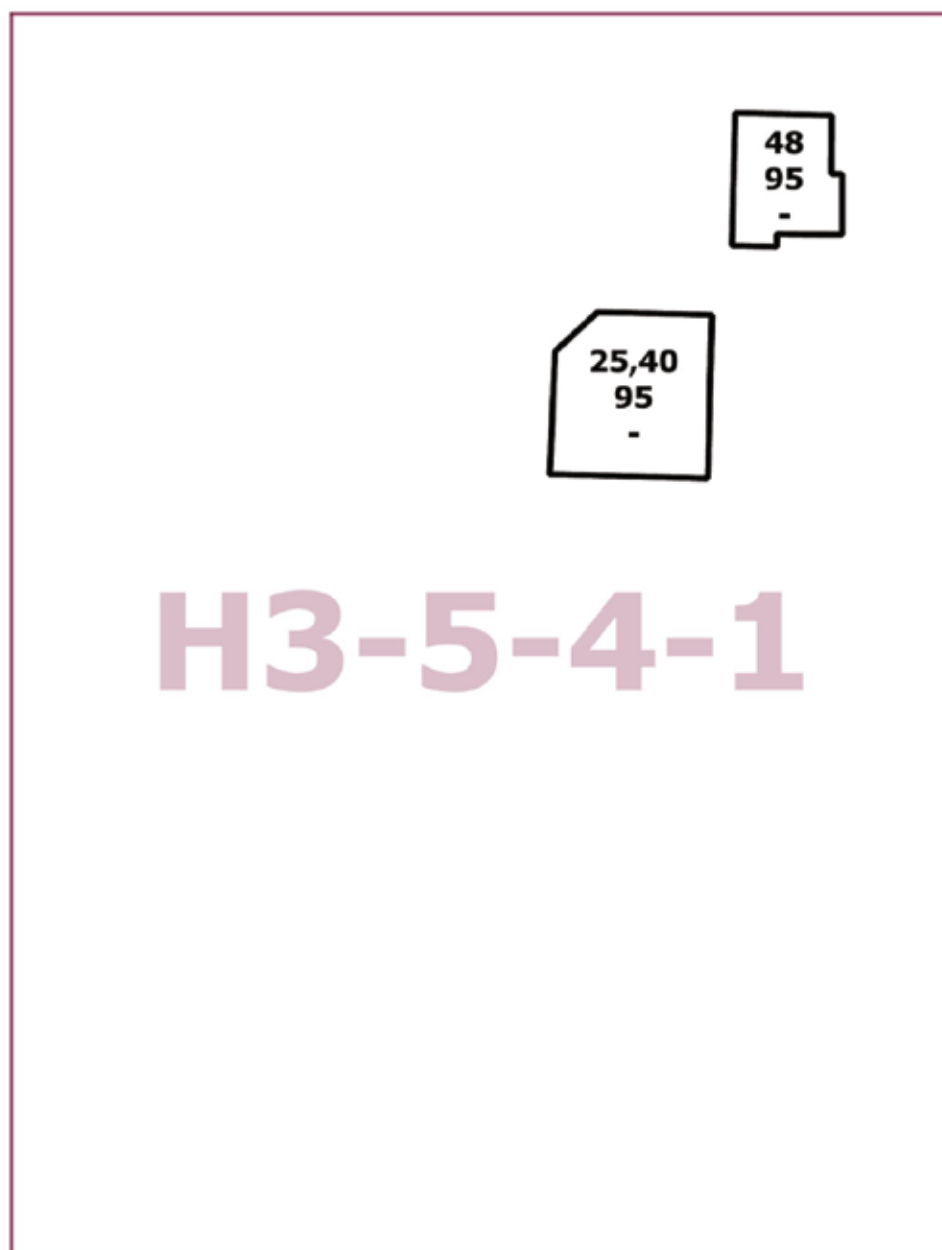
Приложение 2  
к постановлению Правительства Москвы  
от 28 июня 2022 г. № 1284-ПП

**Внесение изменений в приложение к постановлению Правительства Москвы  
от 28 марта 2017 г. № 120-ПП**

Книга 4

Карта градостроительного зонирования

Границы территориальных зон, подзон территориальных зон и предельные параметры  
разрешенного строительства, реконструкции объектов капитального строительства  
Северо-Восточный административный округ города Москвы





## О внесении изменений в постановление Правительства Москвы от 28 марта 2017 г. № 120-ПП

Постановление Правительства Москвы от 28 июня 2022 года № 1285-ПП

В соответствии с Градостроительным кодексом Российской Федерации, Законом города Москвы от 25 июня 2008 г. № 28 «Градостроительный кодекс города Москвы», постановлениями Правительства Москвы от 7 апреля 2009 г. № 270-ПП «О создании Городской комиссии по вопросам градостроительства, землепользования и застройки при Правительстве Москвы и об утверждении положений о Городской и окружной комиссиях по вопросам градостроительства, землепользования и застройки при Правительстве Москвы», от 22 марта 2022 г. № 438-ПП «О реализации положений пункта 2 статьи 7 Федерального закона от 14 марта 2022 г. № 58-ФЗ «О внесении изменений в отдельные законодательные акты Российской Федерации» **Правительство Москвы постановляет:**

1. Внести изменения в постановление Правительства Москвы от 28 марта 2017 г. № 120-ПП «Об утверждении правил землепользования и застройки города Москвы»:

1.1. Карту градостроительного зонирования «Границы территориальных зон и виды разрешенного использования земельных участков и объектов капитального строительства. Северо-Восточный административный округ города Москвы» раздела 1 книги 4 территориальной части правил землепользования и застройки приложения к постановлению дополнить изображениями территориальных зон согласно приложению 1 к настоящему постановлению.

1.2. Изображение территориальной зоны на карте градостроительного зонирования «Границы территориальных зон, подзон территориальных зон и предельные параметры разрешенного строительства, реконструкции объектов капитального строительства. Северо-Восточный административный округ города Москвы» раздела 1 книги 4 территориальной части правил землепользования и застройки приложения к постановлению изменить согласно приложению 2 к настоящему постановлению.

1.3. Карту градостроительного зонирования «Границы территориальных зон, подзон территориальных зон и предельные параметры разрешенного строительства, реконструкции объектов капитального строительства. Северо-Восточный административный округ города Москвы» раздела 1 книги 4 территориальной части правил землепользования и застройки приложения к постановлению дополнить изображениями территориальных зон согласно приложению 2 к настоящему постановлению.

2. Контроль за выполнением настоящего постановления возложить на заместителя Мэра Москвы в Правительстве Москвы по вопросам градостроительной политики и строительства Бочкарева А.Ю.

Мэр Москвы **С.С.Собянин**

## Приложение 1

к постановлению Правительства Москвы  
от 28 июня 2022 г. № 1285-ПП

**Внесение изменений в приложение к постановлению Правительства Москвы  
от 28 марта 2017 г. № 120-ПП**

Книга 4

Карта градостроительного зонирования

Границы территориальных зон и виды разрешенного использования

земельных участков и объектов капитального строительства

Северо-Восточный административный округ города Москвы



## Приложение 2

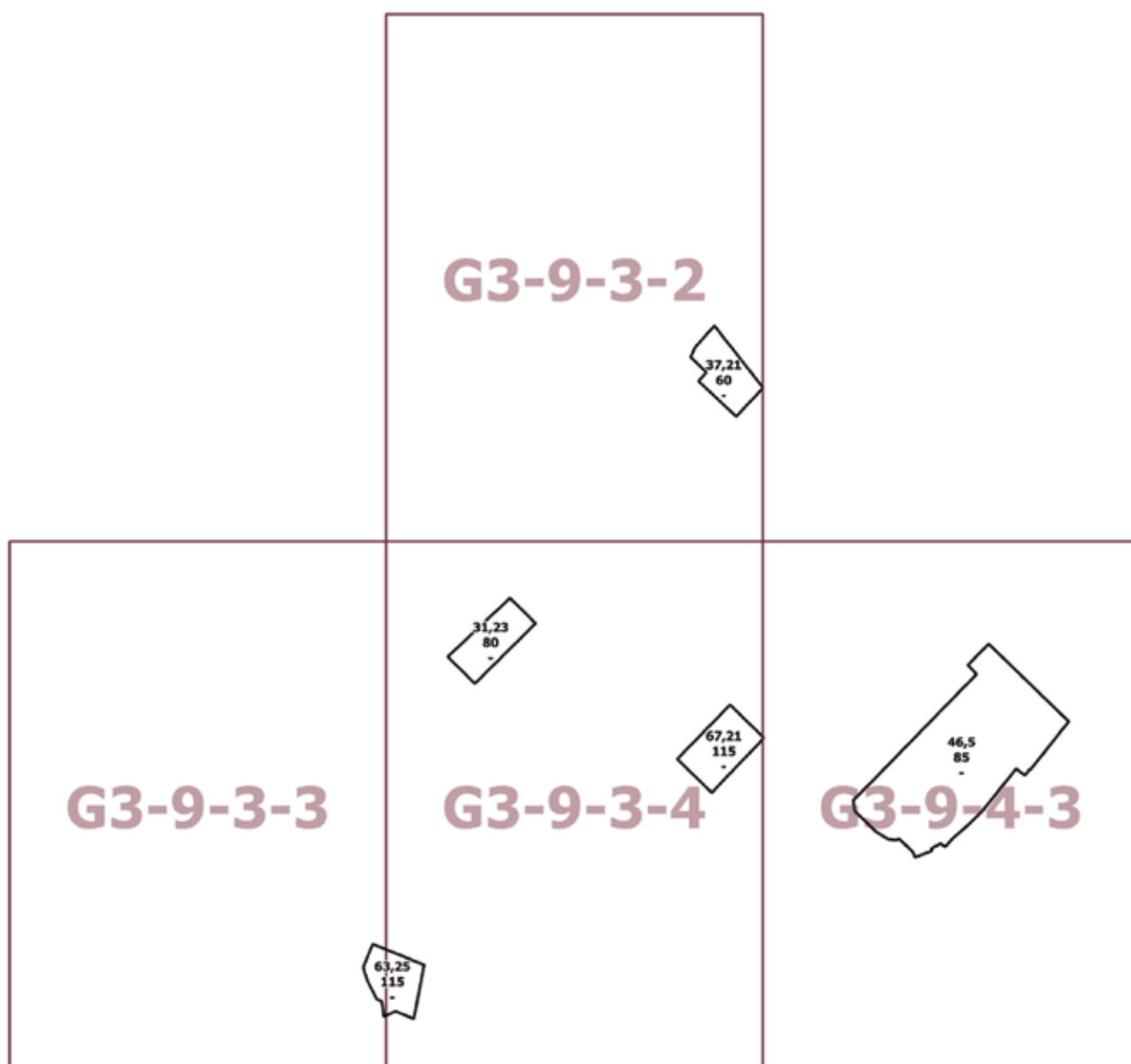
к постановлению Правительства Москвы  
от 28 июня 2022 г. № 1285-ПП

**Внесение изменений в приложение к постановлению Правительства Москвы  
от 28 марта 2017 г. № 120-ПП**

Книга 4

Карта градостроительного зонирования

Границы территориальных зон, подзон территориальных зон и предельные параметры  
разрешенного строительства, реконструкции объектов капитального строительства  
Северо-Восточный административный округ города Москвы



## О внесении изменений в постановление Правительства Москвы от 28 марта 2017 г. № 120-ПП

Постановление Правительства Москвы от 28 июня 2022 года № 1286-ПП

В соответствии с Градостроительным кодексом Российской Федерации, Законом города Москвы от 25 июня 2008 г. № 28 «Градостроительный кодекс города Москвы», постановлениями Правительства Москвы от 7 апреля 2009 г. № 270-ПП «О создании Городской комиссии по вопросам градостроительства, землепользования и застройки при Правительстве Москвы и об утверждении положений о Городской и окружной комиссиях по вопросам градостроительства, землепользования и застройки при Правительстве Москвы», от 22 марта 2022 г. № 438-ПП «О реализации положений пункта 2 статьи 7 Федерального закона от 14 марта 2022 г. № 58-ФЗ «О внесении изменений в отдельные законодательные акты Российской Федерации» **Правительство Москвы постановляет:**

1. Внести изменения в постановление Правительства Москвы от 28 марта 2017 г. № 120-ПП «Об утверждении правил землепользования и застройки города Москвы»:

1.1. Карту градостроительного зонирования «Границы территориальных зон и виды разрешенного использования земельных участков и объектов капитального строительства. Северо-Восточный административный округ города Москвы» раздела 1 книги 4 территориальной части правил землепользования и застройки приложения к постановлению дополнить изображением территориальной зоны согласно приложению 1 к настоящему постановлению.

1.2. Карту градостроительного зонирования «Границы территориальных зон, подзон территориальных зон и предельные параметры разрешенного строительства, реконструкции объектов капитального строительства. Северо-Восточный административный округ города Москвы» раздела 1 книги 4 территориальной части правил землепользования и застройки приложения к постановлению дополнить изображением территориальной зоны согласно приложению 2 к настоящему постановлению.

2. Контроль за выполнением настоящего постановления возложить на заместителя Мэра Москвы в Правительстве Москвы по вопросам градостроительной политики и строительства Бочкарева А.Ю.

Мэр Москвы **С.С.Собянин**

**Приложение 1**

к постановлению Правительства Москвы  
от 28 июня 2022 г. № 1286-ПП

**Внесение изменения в приложение к постановлению Правительства Москвы  
от 28 марта 2017 г. № 120-ПП**

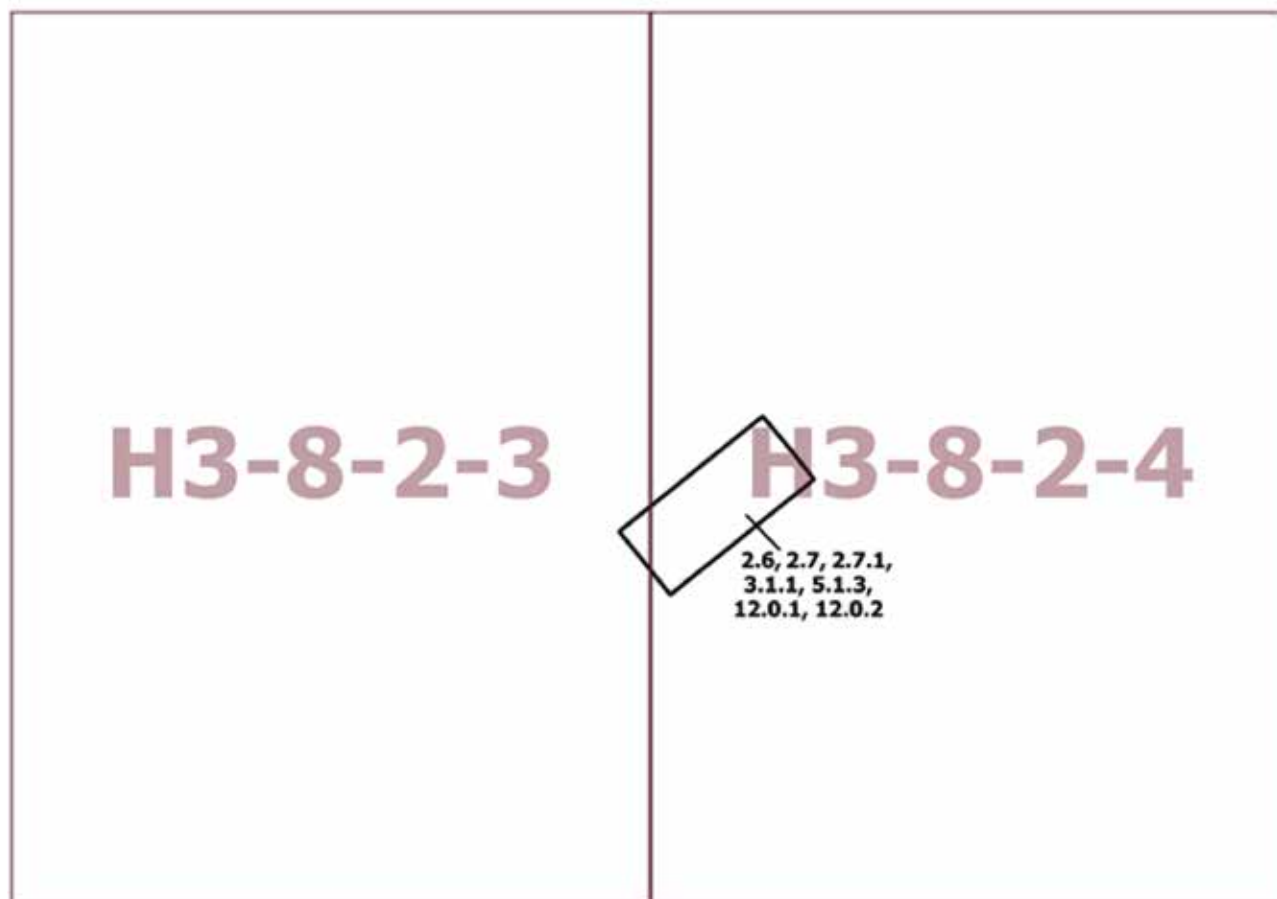
Книга 4

Карта градостроительного зонирования

Границы территориальных зон и виды разрешенного использования

земельных участков и объектов капитального строительства

Северо-Восточный административный округ города Москвы



**Приложение 2**

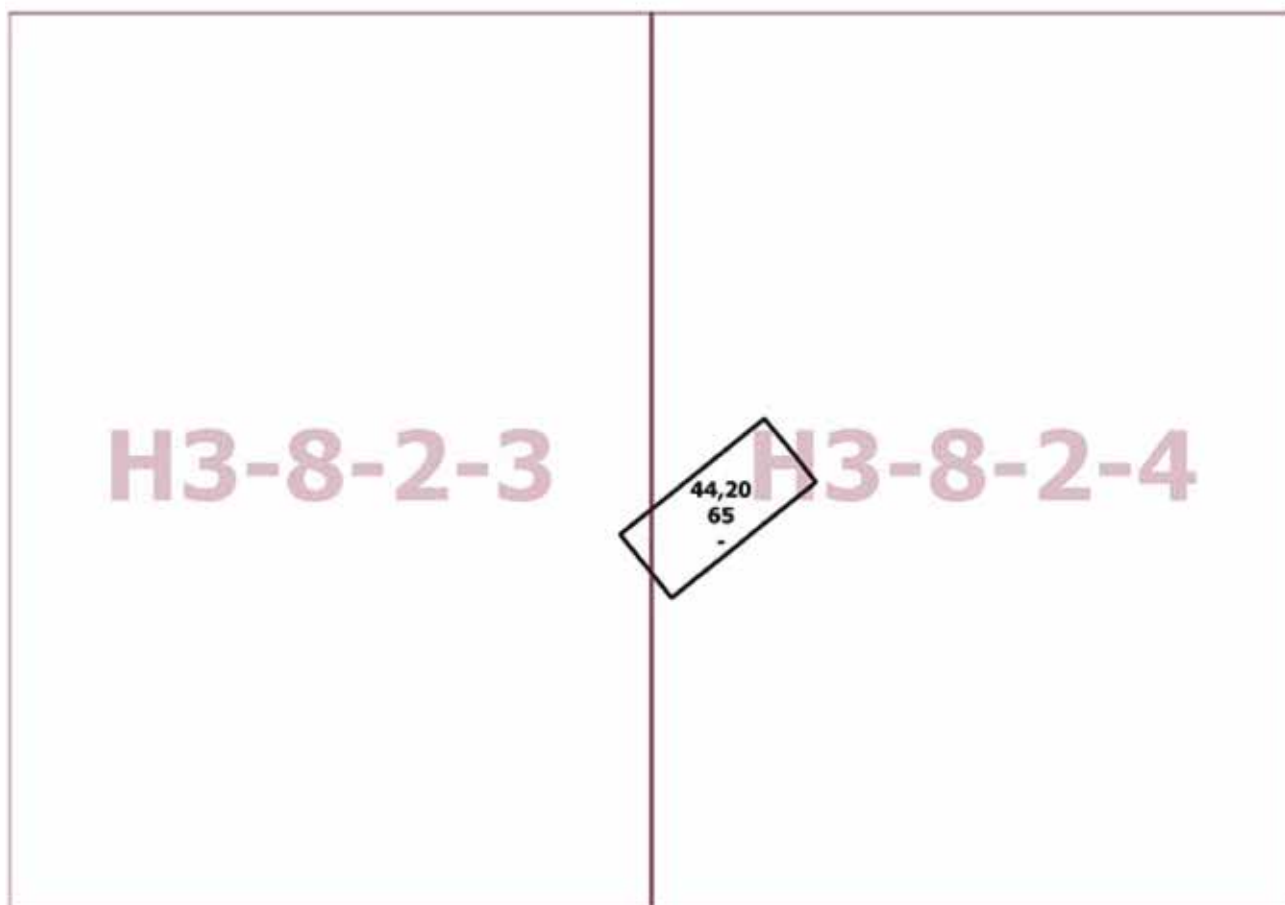
к постановлению Правительства Москвы  
от 28 июня 2022 г. № 1286-ПП

**Внесение изменения в приложение к постановлению Правительства Москвы  
от 28 марта 2017 г. № 120-ПП**

Книга 4

Карта градостроительного зонирования

Границы территориальных зон, подзон территориальных зон и предельные параметры  
разрешенного строительства, реконструкции объектов капитального строительства  
Северо-Восточный административный округ города Москвы



## О внесении изменений в постановление Правительства Москвы от 28 марта 2017 г. № 120-ПП

Постановление Правительства Москвы от 28 июня 2022 года № 1287-ПП

В соответствии с Градостроительным кодексом Российской Федерации, Законом города Москвы от 25 июня 2008 г. № 28 «Градостроительный кодекс города Москвы», постановлениями Правительства Москвы от 7 апреля 2009 г. № 270-ПП «О создании Городской комиссии по вопросам градостроительства, землепользования и застройки при Правительстве Москвы и об утверждении положений о Городской и окружной комиссиях по вопросам градостроительства, землепользования и застройки при Правительстве Москвы», от 22 марта 2022 г. № 438-ПП «О реализации положений пункта 2 статьи 7 Федерального закона от 14 марта 2022 г. № 58-ФЗ «О внесении изменений в отдельные законодательные акты Российской Федерации» **Правительство Москвы постановляет:**

1. Внести изменения в постановление Правительства Москвы от 28 марта 2017 г. № 120-ПП «Об утверждении правил землепользования и застройки города Москвы»:

1.1. Карту градостроительного зонирования «Границы территориальных зон и виды разрешенного использования земельных участков и объектов капитального строительства. Северо-Западный административный округ города Москвы» раздела 1 книги 10 территориальной части правил землепользования и застройки приложения к постановлению дополнить изображением территориальной зоны согласно приложению 1 к настоящему постановлению.

1.2. Карту градостроительного зонирования «Границы территориальных зон, подзон территориальных зон и предельные параметры разрешенного строительства, реконструкции объектов капитального строительства. Северо-Западный административный округ города Москвы» раздела 1 книги 10 территориальной части правил землепользования и застройки приложения к постановлению дополнить изображением территориальной зоны согласно приложению 2 к настоящему постановлению.

2. Контроль за выполнением настоящего постановления возложить на заместителя Мэра Москвы в Правительстве Москвы по вопросам градостроительной политики и строительства Бочкарева А.Ю.

Мэр Москвы **С.С.Собянин**

Приложение 1  
к постановлению Правительства Москвы  
от 28 июня 2022 г. № 1287-ПП

**Внесение изменения в приложение к постановлению Правительства Москвы  
от 28 марта 2017 г. № 120-ПП**

Книга 10  
Карта градостроительного зонирования  
Границы территориальных зон и виды разрешенного использования  
земельных участков и объектов капитального строительства  
Северо-Западный административный округ города Москвы



**D4-3-4-4**



**Приложение 2**

к постановлению Правительства Москвы  
от 28 июня 2022 г. № 1287-ПП

**Внесение изменения в приложение к постановлению Правительства Москвы  
от 28 марта 2017 г. № 120-ПП**

Книга 10

Карта градостроительного зонирования

Границы территориальных зон, подзон территориальных зон и предельные параметры  
разрешенного строительства, реконструкции объектов капитального строительства  
Северо-Западный административный округ города Москвы



**D4-3-4-4**

## О внесении изменений в постановление Правительства Москвы от 28 марта 2017 г. № 120-ПП

Постановление Правительства Москвы от 28 июня 2022 года № 1288-ПП

В соответствии с Градостроительным кодексом Российской Федерации, Законом города Москвы от 25 июня 2008 г. № 28 «Градостроительный кодекс города Москвы», постановлениями Правительства Москвы от 7 апреля 2009 г. № 270-ПП «О создании Городской комиссии по вопросам градостроительства, землепользования и застройки при Правительстве Москвы и об утверждении положений о Городской и окружной комиссиях по вопросам градостроительства, землепользования и застройки при Правительстве Москвы», от 22 марта 2022 г. № 438-ПП «О реализации положений пункта 2 статьи 7 Федерального закона от 14 марта 2022 г. № 58-ФЗ «О внесении изменений в отдельные законодательные акты Российской Федерации» **Правительство Москвы постановляет:**

1. Внести изменения в постановление Правительства Москвы от 28 марта 2017 г. № 120-ПП «Об утверждении правил землепользования и застройки города Москвы»:

1.1. Карту градостроительного зонирования «Границы территориальных зон и виды разрешенного использования земельных участков и объектов капитального строительства. Северо-Западный административный округ города Москвы» раздела 1 книги 10 территориальной части правил землепользования и застройки приложения к постановлению дополнить изображениями территориальных зон согласно приложению 1 к настоящему постановлению.

1.2. Изображение территориальной зоны на карте градостроительного зонирования «Границы территориальных зон, подзон территориальных зон и предельные параметры разрешенного строительства, реконструкции объектов капитального строительства. Северо-Западный административный округ города Москвы» раздела 1 книги 10 территориальной части правил землепользования и застройки приложения к постановлению изменить согласно приложению 2 к настоящему постановлению.

1.3. Карту градостроительного зонирования «Границы территориальных зон, подзон территориальных зон и предельные параметры разрешенного строительства, реконструкции объектов капитального строительства. Северо-Западный административный округ города Москвы» раздела 1 книги 10 территориальной части правил землепользования и застройки приложения к постановлению дополнить изображениями территориальных зон согласно приложению 2 к настоящему постановлению.

2. Контроль за выполнением настоящего постановления возложить на заместителя Мэра Москвы в Правительстве Москвы по вопросам градостроительной политики и строительства Бочкарева А.Ю.

Мэр Москвы **С.С.Собянин**

## Приложение 1

к постановлению Правительства Москвы  
от 28 июня 2022 г. № 1288-ПП

**Внесение изменений в приложение к постановлению Правительства Москвы  
от 28 марта 2017 г. № 120-ПП**

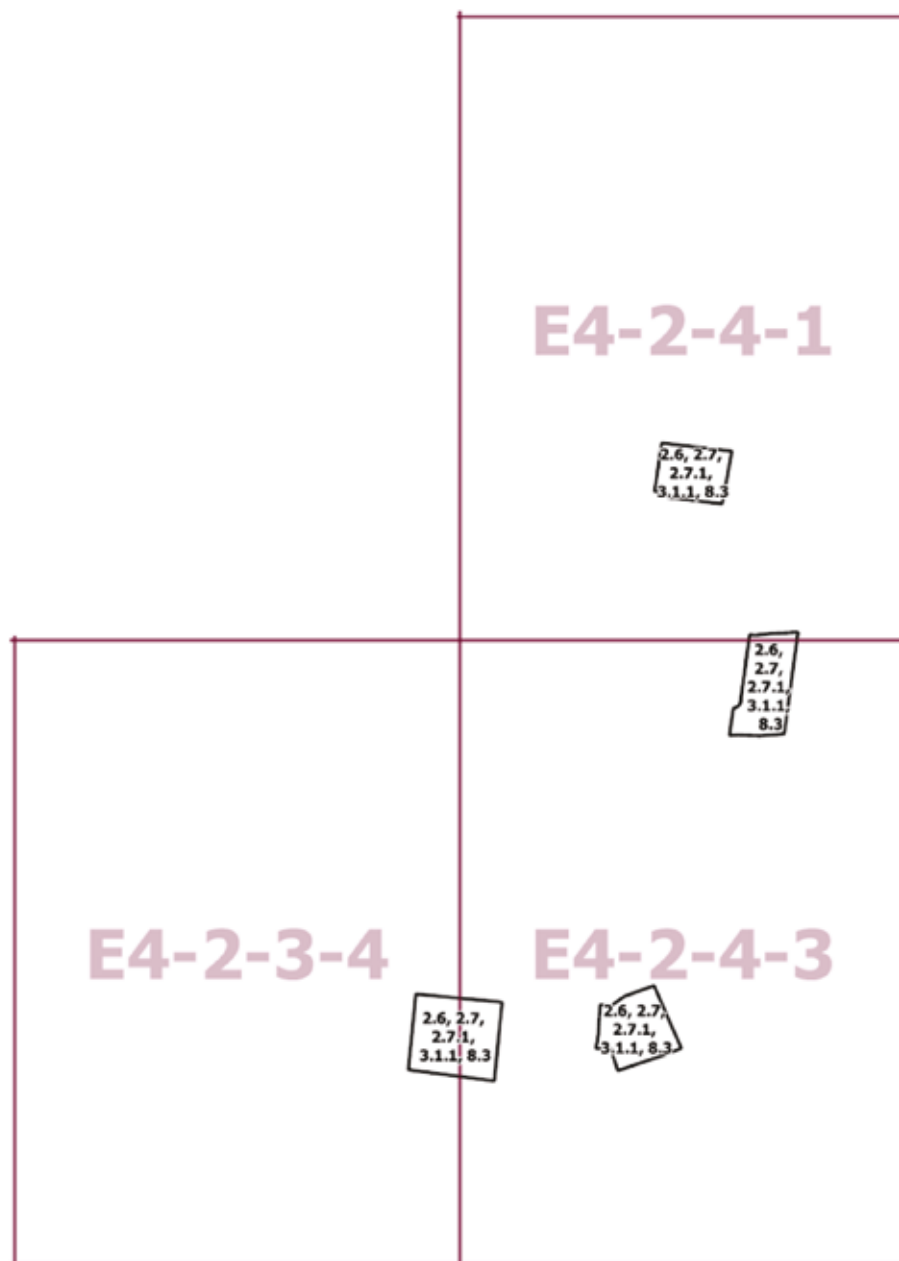
Книга 10

Карта градостроительного зонирования

Границы территориальных зон и виды разрешенного использования

земельных участков и объектов капитального строительства

Северо-Западный административный округ города Москвы



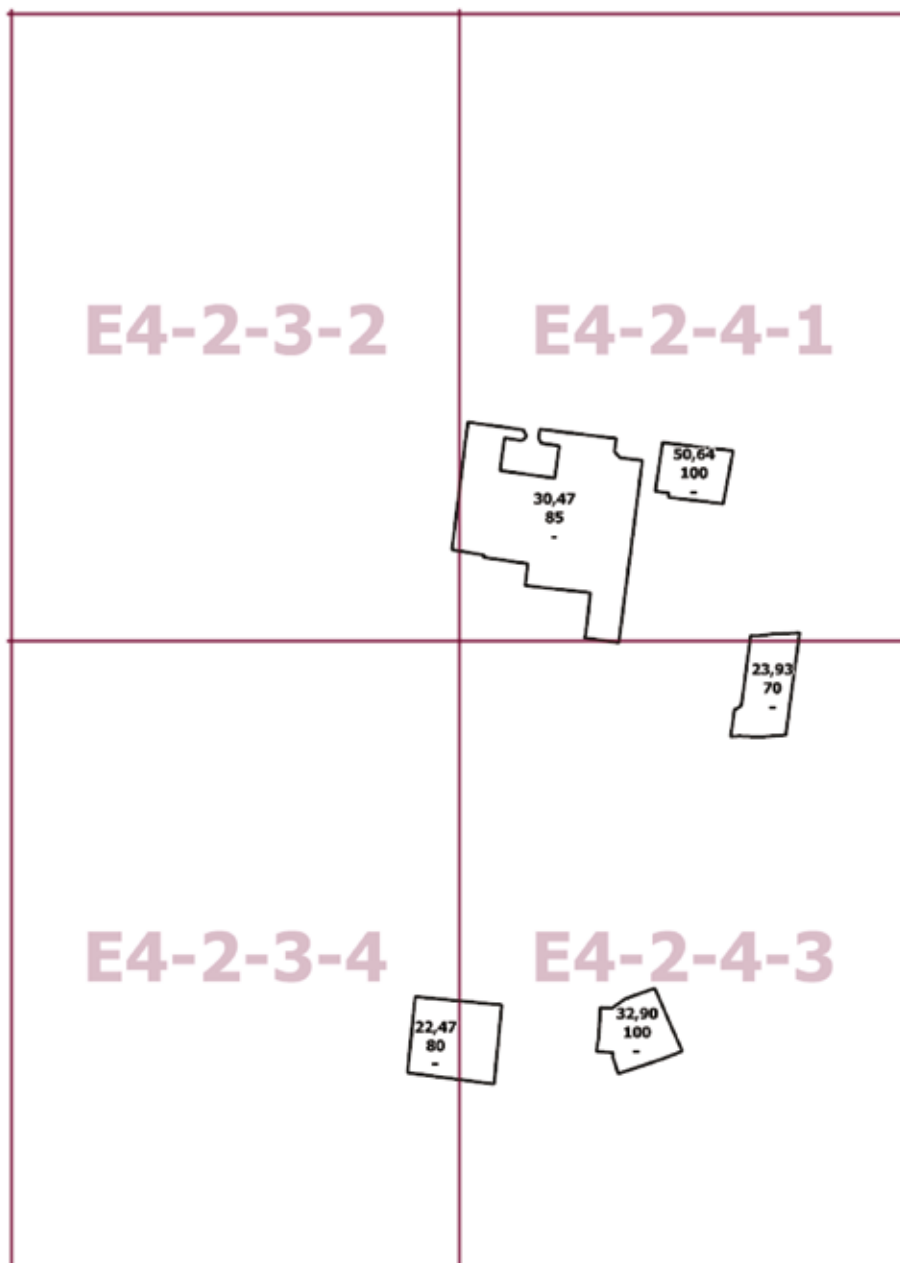
Приложение 2  
к постановлению Правительства Москвы  
от 28 июня 2022 г. № 1288-ПП

**Внесение изменений в приложение к постановлению Правительства Москвы  
от 28 марта 2017 г. № 120-ПП**

Книга 10

Карта градостроительного зонирования

Границы территориальных зон, подзон территориальных зон и предельные параметры разрешенного строительства, реконструкции объектов капитального строительства Северо-Западный административный округ города Москвы



## О внесении изменений в постановление Правительства Москвы от 28 марта 2017 г. № 120-ПП

Постановление Правительства Москвы от 28 июня 2022 года № 1289-ПП

В соответствии с Градостроительным кодексом Российской Федерации, Законом города Москвы от 25 июня 2008 г. № 28 «Градостроительный кодекс города Москвы», постановлениями Правительства Москвы от 7 апреля 2009 г. № 270-ПП «О создании Городской комиссии по вопросам градостроительства, землепользования и застройки при Правительстве Москвы и об утверждении положений о Городской и окружной комиссиях по вопросам градостроительства, землепользования и застройки при Правительстве Москвы», от 22 марта 2022 г. № 438-ПП «О реализации положений пункта 2 статьи 7 Федерального закона от 14 марта 2022 г. № 58-ФЗ «О внесении изменений в отдельные законодательные акты Российской Федерации» **Правительство Москвы постановляет:**

1. Внести изменения в постановление Правительства Москвы от 28 марта 2017 г. № 120-ПП «Об утверждении правил землепользования и застройки города Москвы»:

1.1. Карту градостроительного зонирования «Границы территориальных зон и виды разрешенного использования земельных участков и объектов капитального строительства. Поселение Щаповское города Москвы» раздела 1 книги 13 территориальной части правил землепользования и застройки приложения к постановлению дополнить изображением территориальной зоны согласно приложению 1 к настоящему постановлению.

1.2. Карту градостроительного зонирования «Границы территориальных зон, подзон территориальных зон и предельные параметры разрешенного строительства, реконструкции объектов капитального строительства. Поселение Щаповское города Москвы» раздела 1 книги 13 территориальной части правил землепользования и застройки приложения к постановлению дополнить изображением территориальной зоны согласно приложению 2 к настоящему постановлению.

2. Контроль за выполнением настоящего постановления возложить на заместителя Мэра Москвы в Правительстве Москвы по вопросам градостроительной политики и строительства Бочкарева А.Ю.

Мэр Москвы **С.С.Собянин**

**Приложение 1**

к постановлению Правительства Москвы  
от 28 июня 2022 г. № 1289-ПП

**Внесение изменения в приложение к постановлению Правительства Москвы  
от 28 марта 2017 г. № 120-ПП**

Книга 13

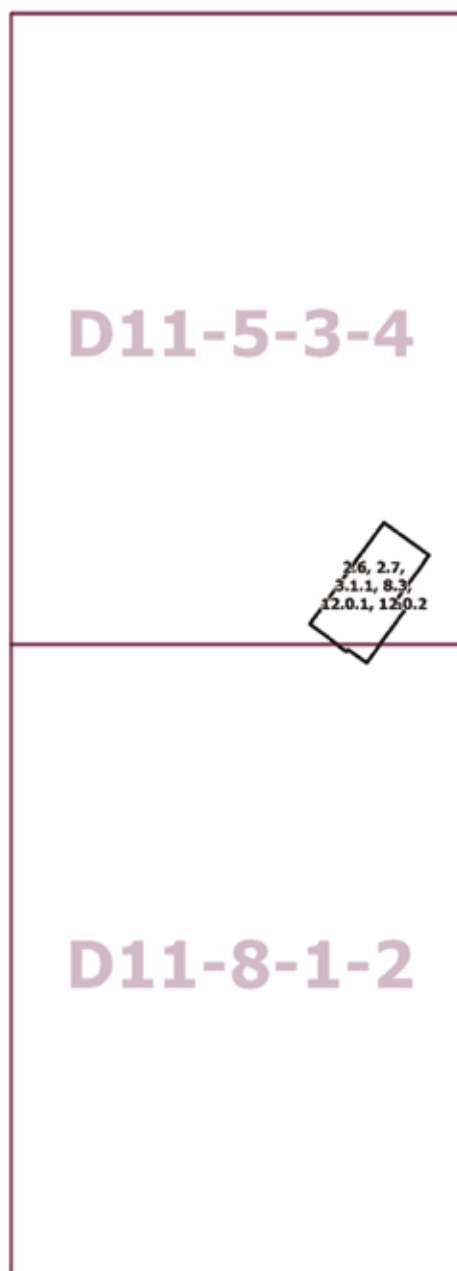
Троицкий административный округ города Москвы

Карта градостроительного зонирования

Границы территориальных зон и виды разрешенного использования

земельных участков и объектов капитального строительства

поселение Щаповское города Москвы



**Приложение 2**

к постановлению Правительства Москвы  
от 28 июня 2022 г. № 1289-ПП

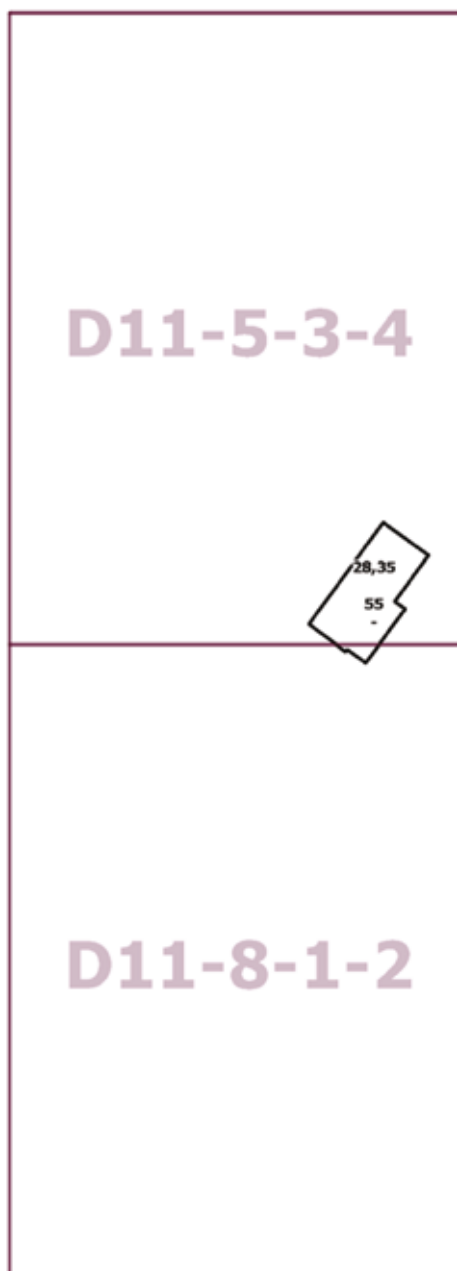
**Внесение изменения в приложение к постановлению Правительства Москвы  
от 28 марта 2017 г. № 120-ПП**

Книга 13

Троицкий административный округ города Москвы

Карта градостроительного зонирования

Границы территориальных зон, подзон территориальных зон и предельные параметры  
разрешенного строительства, реконструкции объектов капитального строительства  
поселение Щаповское города Москвы



## О внесении изменений в постановление Правительства Москвы от 28 марта 2017 г. № 120-ПП

Постановление Правительства Москвы от 28 июня 2022 года № 1290-ПП

В соответствии с Градостроительным кодексом Российской Федерации, Законом города Москвы от 25 июня 2008 г. № 28 «Градостроительный кодекс города Москвы», постановлениями Правительства Москвы от 7 апреля 2009 г. № 270-ПП «О создании Городской комиссии по вопросам градостроительства, землепользования и застройки при Правительстве Москвы и об утверждении положений о Городской и окружной комиссиях по вопросам градостроительства, землепользования и застройки при Правительстве Москвы», от 22 марта 2022 г. № 438-ПП «О реализации положений пункта 2 статьи 7 Федерального закона от 14 марта 2022 г. № 58-ФЗ «О внесении изменений в отдельные законодательные акты Российской Федерации» **Правительство Москвы постановляет:**

1. Внести изменения в постановление Правительства Москвы от 28 марта 2017 г. № 120-ПП «Об утверждении правил землепользования и застройки города Москвы»:

1.1. Изображение территориальной зоны на карте градостроительного зонирования «Границы территориальных зон и виды разрешенного использования земельных участков и объектов капитального строительства. Южный административный округ города Москвы» раздела 1 книги 7 территориальной части правил землепользования и застройки приложения к постановлению изменить согласно приложению 1 к настоящему постановлению.

1.2. Карту градостроительного зонирования «Границы территориальных зон и виды разрешенного использования земельных участков и объектов капитального строительства. Южный административный округ города Москвы» раздела 1 книги 7 территориальной части правил землепользования и застройки приложения к постановлению дополнить изображениями территориальных зон согласно приложению 1 к настоящему постановлению.

1.3. Изображение территориальной зоны на карте градостроительного зонирования «Границы территориальных зон, подзон территориальных зон и предельные параметры разрешенного строительства, реконструкции объектов капитального строительства. Южный административный округ города Москвы» раздела 1 книги 7 территориальной части правил землепользования и застройки приложения к постановлению изменить согласно приложению 2 к настоящему постановлению.

1.4. Карту градостроительного зонирования «Границы территориальных зон, подзон территориальных зон и предельные параметры разрешенного строительства, реконструкции объектов капитального строительства. Южный административный округ города Москвы» раздела 1 книги 7 территориальной части правил землепользования и застройки приложения к постановлению дополнить изображениями территориальных зон согласно приложению 2 к настоящему постановлению.

2. Контроль за выполнением настоящего постановления возложить на заместителя Мэра Москвы в Правительстве Москвы по вопросам градостроительной политики и строительства Бочкарева А.Ю.

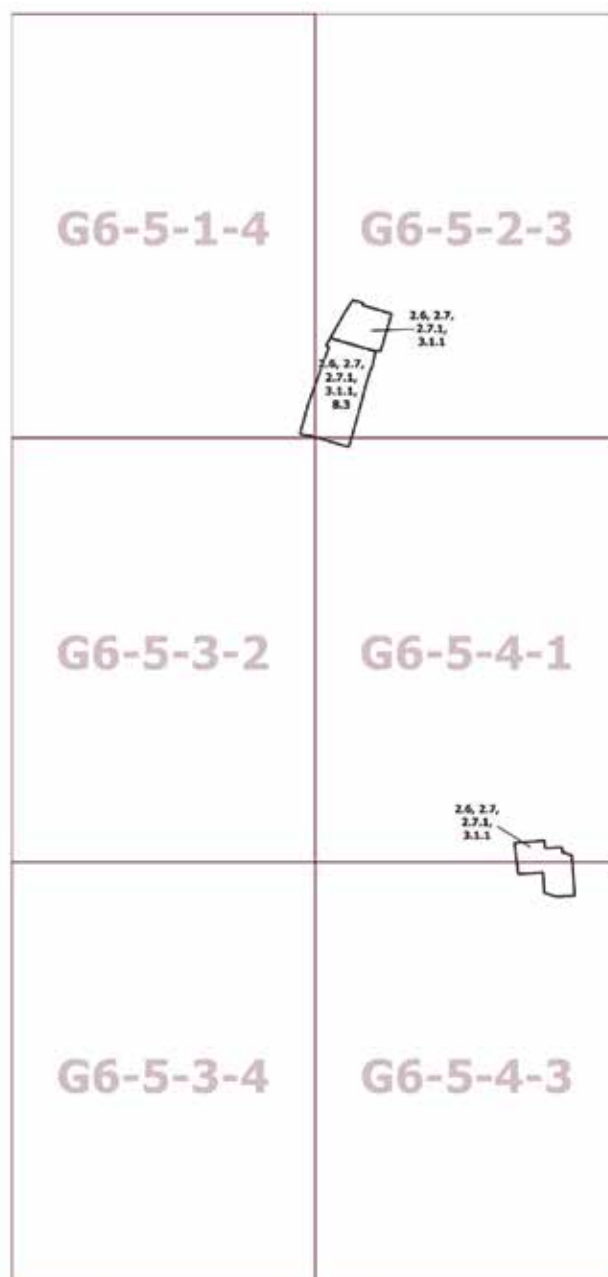
Мэр Москвы **С.С.Собянин**



**Приложение 1**  
к постановлению Правительства Москвы  
от 28 июня 2022 г. № 1290-ПП

**Внесение изменений в приложение к постановлению Правительства Москвы  
от 28 марта 2017 г. № 120-ПП**

Книга 7  
Карта градостроительного зонирования  
Границы территориальных зон и виды разрешенного использования  
земельных участков и объектов капитального строительства  
Южный административный округ города Москвы



## Приложение 2

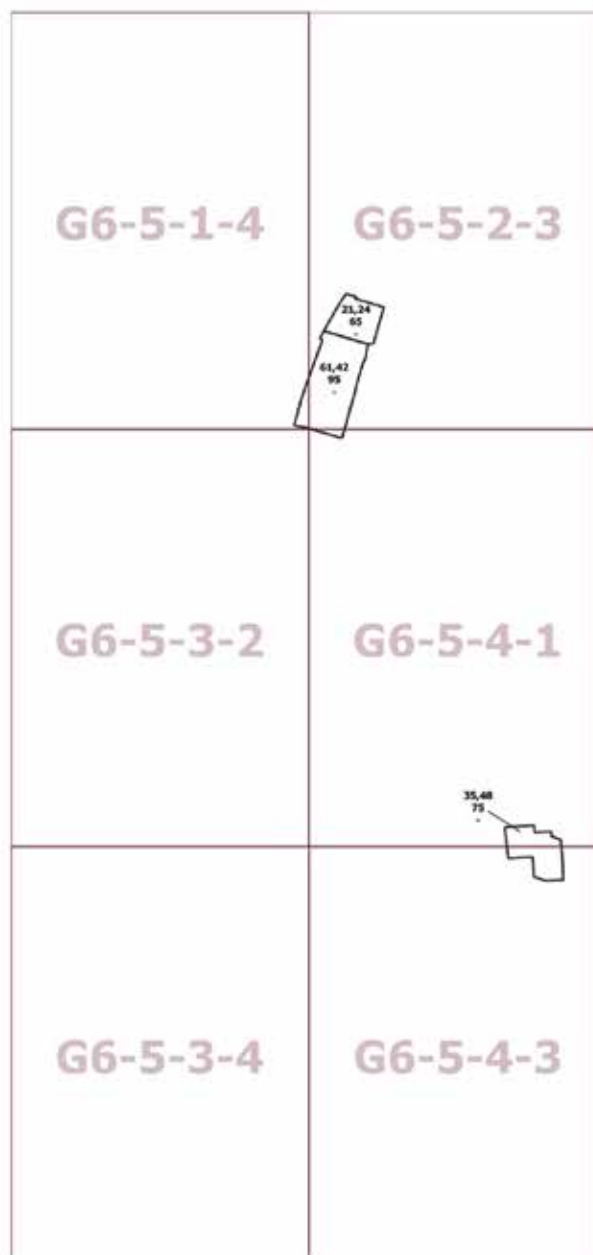
к постановлению Правительства Москвы  
от 28 июня 2022 г. № 1290-ПП

**Внесение изменений в приложение к постановлению Правительства Москвы  
от 28 марта 2017 г. № 120-ПП**

Книга 7

Карта градостроительного зонирования

Границы территориальных зон, подзон территориальных зон и предельные параметры  
разрешенного строительства, реконструкции объектов капитального строительства  
Южный административный округ города Москвы



## О внесении изменений в постановление Правительства Москвы от 28 марта 2017 г. № 120-ПП

Постановление Правительства Москвы от 28 июня 2022 года № 1291-ПП

В соответствии с Градостроительным кодексом Российской Федерации, Законом города Москвы от 25 июня 2008 г. № 28 «Градостроительный кодекс города Москвы», постановлениями Правительства Москвы от 7 апреля 2009 г. № 270-ПП «О создании Городской комиссии по вопросам градостроительства, землепользования и застройки при Правительстве Москвы и об утверждении положений о Городской и окружной комиссиях по вопросам градостроительства, землепользования и застройки при Правительстве Москвы», от 22 марта 2022 г. № 438-ПП «О реализации положений пункта 2 статьи 7 Федерального закона от 14 марта 2022 г. № 58-ФЗ «О внесении изменений в отдельные законодательные акты Российской Федерации» **Правительство Москвы постановляет:**

1. Внести изменения в постановление Правительства Москвы от 28 марта 2017 г. № 120-ПП «Об утверждении правил землепользования и застройки города Москвы»:

1.1. Карту градостроительного зонирования «Границы территориальных зон и виды разрешенного использования земельных участков и объектов капитального строительства. Южный административный округ города Москвы» раздела 1 книги 7 территориальной части правил землепользования и застройки приложения к постановлению дополнить изображением территориальной зоны согласно приложению 1 к настоящему постановлению.

1.2. Карту градостроительного зонирования «Границы территориальных зон, подзон территориальных зон и предельные параметры разрешенного строительства, реконструкции объектов капитального строительства. Южный административный округ города Москвы» раздела 1 книги 7 территориальной части правил землепользования и застройки приложения к постановлению дополнить изображением территориальной зоны согласно приложению 2 к настоящему постановлению.

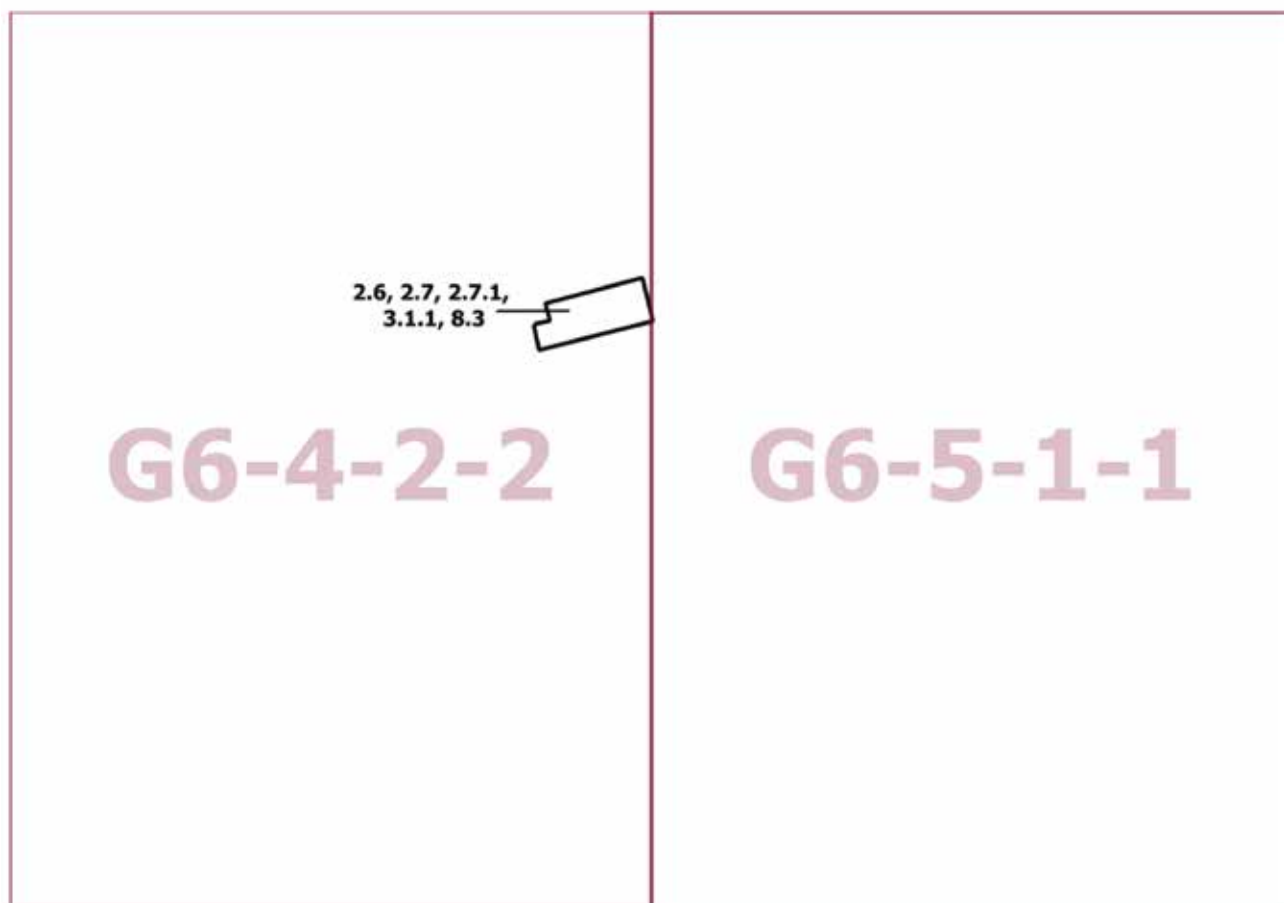
2. Контроль за выполнением настоящего постановления возложить на заместителя Мэра Москвы в Правительстве Москвы по вопросам градостроительной политики и строительства Бочкарева А.Ю.

Мэр Москвы **С.С.Собянин**

**Приложение 1**  
к постановлению Правительства Москвы  
от 28 июня 2022 г. № 1291-ПП

**Внесение изменения в приложение к постановлению Правительства Москвы  
от 28 марта 2017 г. № 120-ПП**

Книга 7  
Карта градостроительного зонирования  
Границы территориальных зон и виды разрешенного использования  
земельных участков и объектов капитального строительства  
Южный административный округ города Москвы



**Приложение 2**  
к постановлению Правительства Москвы  
от 28 июня 2022 г. № 1291-ПП

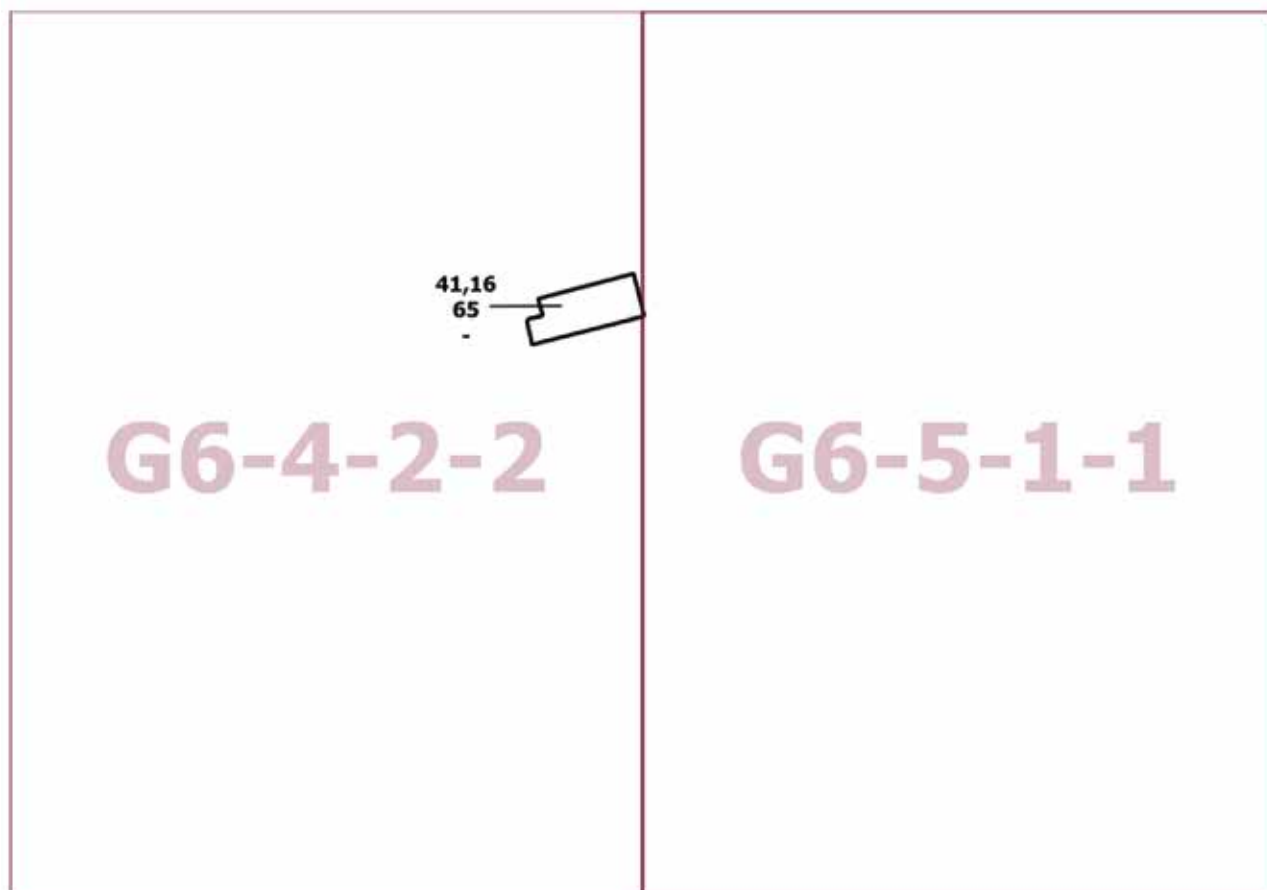
**Внесение изменения в приложение к постановлению Правительства Москвы  
от 28 марта 2017 г. № 120-ПП**

Книга 7

Карта градостроительного зонирования

Границы территориальных зон, подзон территориальных зон и предельные параметры  
разрешенного строительства, реконструкции объектов капитального строительства

Южный административный округ города Москвы



## О внесении изменений в постановление Правительства Москвы от 28 марта 2017 г. № 120-ПП

Постановление Правительства Москвы от 28 июня 2022 года № 1292-ПП

В соответствии с Градостроительным кодексом Российской Федерации, Законом города Москвы от 25 июня 2008 г. № 28 «Градостроительный кодекс города Москвы», постановлениями Правительства Москвы от 7 апреля 2009 г. № 270-ПП «О создании Городской комиссии по вопросам градостроительства, землепользования и застройки при Правительстве Москвы и об утверждении положений о Городской и окружной комиссиях по вопросам градостроительства, землепользования и застройки при Правительстве Москвы», от 22 марта 2022 г. № 438-ПП «О реализации положений пункта 2 статьи 7 Федерального закона от 14 марта 2022 г. № 58-ФЗ «О внесении изменений в отдельные законодательные акты Российской Федерации» **Правительство Москвы постановляет:**

1. Внести изменения в постановление Правительства Москвы от 28 марта 2017 г. № 120-ПП «Об утверждении правил землепользования и застройки города Москвы»:

1.1. Карту градостроительного зонирования «Границы территориальных зон и виды разрешенного использования земельных участков и объектов капитального строительства. Центральный административный округ города Москвы» раздела 1 книги 2 территориальной части правил землепользования и застройки приложения к постановлению дополнить изображением территориальной зоны согласно приложению 1 к настоящему постановлению.

1.2. Карту градостроительного зонирования «Границы территориальных зон, подзон территориальных зон и предельные параметры разрешенного строительства, реконструкции объектов капитального строительства. Центральный административный округ города Москвы» раздела 1 книги 2 территориальной части правил землепользования и застройки приложения к постановлению дополнить изображением территориальной зоны согласно приложению 2 к настоящему постановлению.

1.3. Раздел 2 книги 2 территориальной части правил землепользования и застройки приложения к постановлению дополнить подразделом в редакции согласно приложению 3 к настоящему постановлению.

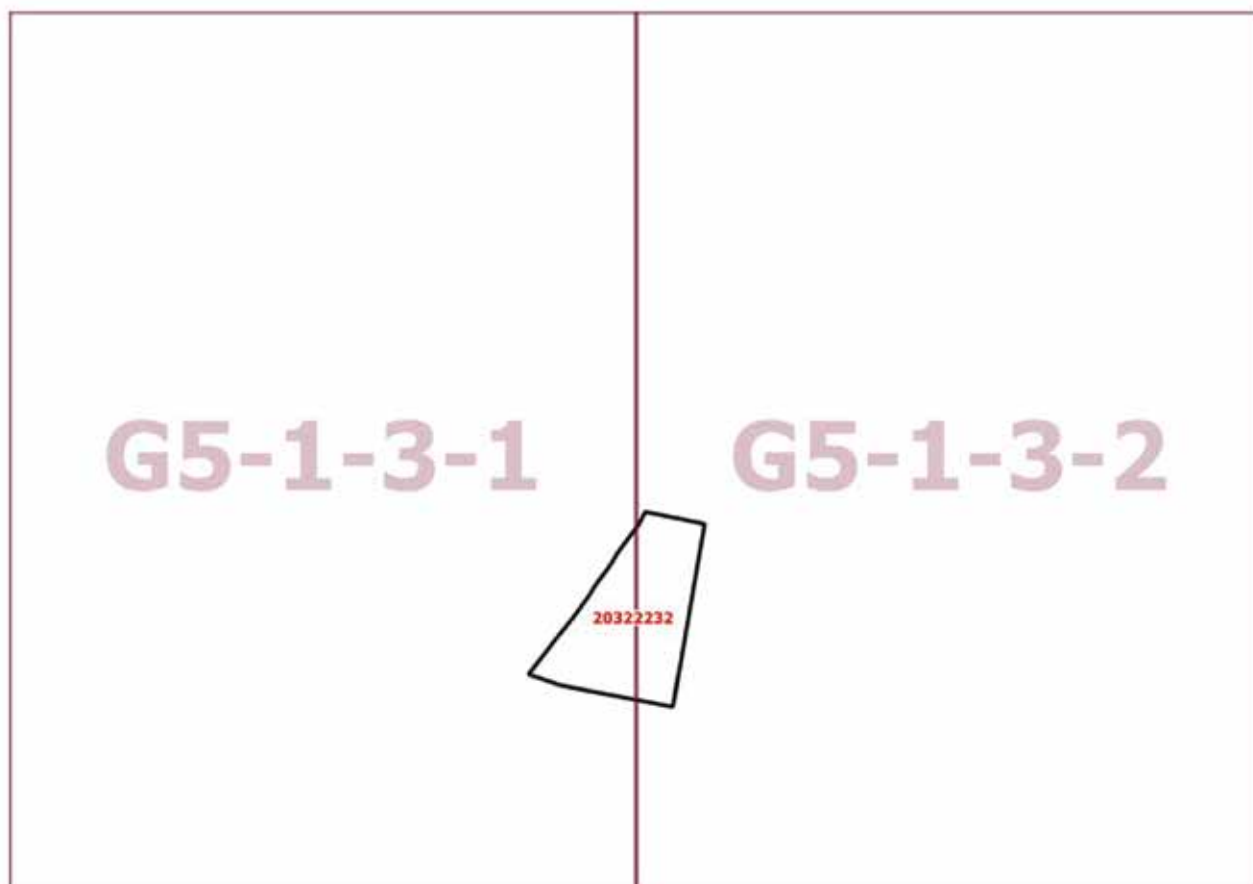
2. Контроль за выполнением настоящего постановления возложить на заместителя Мэра Москвы в Правительстве Москвы по вопросам градостроительной политики и строительства Бочкарева А.Ю.

Мэр Москвы **С.С.Собянин**

**Приложение 1**  
к постановлению Правительства Москвы  
от 28 июня 2022 г. № 1292-ПП

**Внесение изменения в приложение к постановлению Правительства Москвы  
от 28 марта 2017 г. № 120-ПП**

Книга 2  
Карта градостроительного зонирования  
Границы территориальных зон и виды разрешенного использования  
земельных участков и объектов капитального строительства  
Центральный административный округ города Москвы



**Приложение 2**  
к постановлению Правительства Москвы  
от 28 июня 2022 г. № 1292-ПП

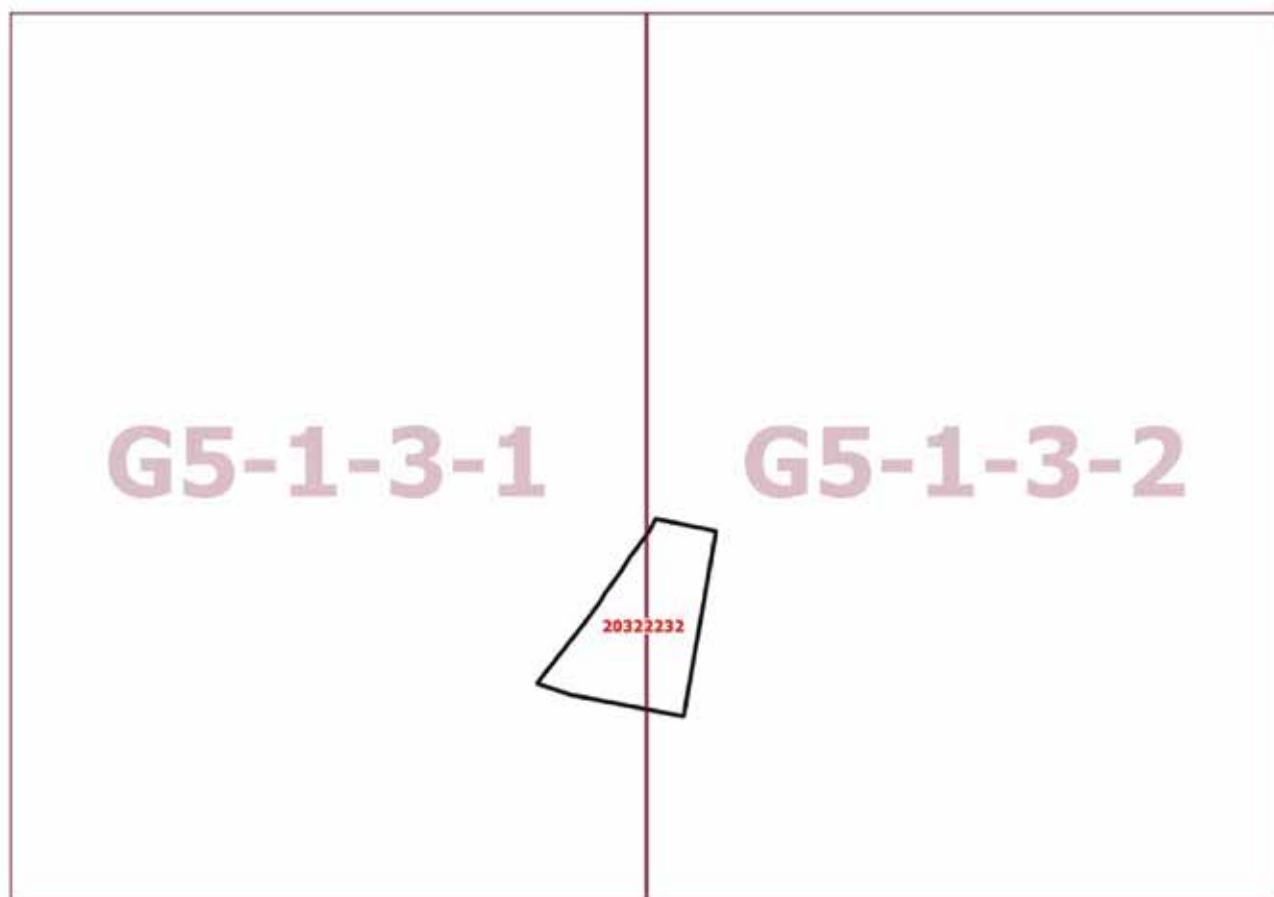
**Внесение изменения в приложение к постановлению Правительства Москвы  
от 28 марта 2017 г. № 120-ПП**

Книга 2

Карта градостроительного зонирования

Границы территориальных зон, подзон территориальных зон и предельные параметры  
разрешенного строительства, реконструкции объектов капитального строительства

Центральный административный округ города Москвы





## Приложение 3

к постановлению Правительства Москвы  
от 28 июня 2022 г. № 1292-ПП

**Внесение изменения в приложение к постановлению Правительства Москвы  
от 28 марта 2017 г. № 120-ПП**

Книга 2

Центральный административный округ города Москвы

## Пункт 1117

Территориальная зона	20322232
Основные виды разрешенного использования	4.1. Деловое управление. 4.2. Объекты торговли (торговые центры, торгово-развлекательные центры (комплексы)). 4.4. Магазины. 4.5. Банковская и страховая деятельность. 4.6. Общественное питание. 4.7. Гостиничное обслуживание. 4.9. Служебные гаражи. 4.9.1.3. Автомобильные мойки. 5.1.2. Обеспечение занятий спортом в помещениях. 12.0.1. Улично-дорожная сеть. 12.0.2. Благоустройство территории
Условно разрешенные виды использования	
Вспомогательные виды	
Максимальный процент застройки (%)	Не установлен
Высота застройки (м)	В соответствии с заключением по результатам визуально-ландшафтного анализа
Плотность застройки (тыс.кв.м/га)	Не установлена
Минимальные и (или) максимальные размеры земельных участков (га)	
Иные показатели	Суммарная поэтажная площадь объекта в габаритах наружных стен – 110 000 кв.м, в том числе: – офисы – 85 000 кв.м; – гостиница на 200-250 номеров – 11 000 кв.м; – торгово-общественные пространства – 14 000 кв.м

## О внесении изменения в постановление Правительства Москвы от 28 марта 2017 г. № 120-ПП

Постановление Правительства Москвы от 28 июня 2022 года № 1296-ПП

В соответствии с Градостроительным кодексом Российской Федерации, Законом города Москвы от 25 июня 2008 г. № 28 «Градостроительный кодекс города Москвы», постановлениями Правительства Москвы от 7 апреля 2009 г. № 270-ПП «О создании Городской комиссии по вопросам градостроительства, землепользования и застройки при Правительстве Москвы и об утверждении положений о Городской и окружной комиссиях по вопросам градостроительства, землепользования и застройки при Правительстве Москвы», от 22 марта 2022 г. № 438-ПП «О реализации положений пункта 2 статьи 7 Федерального закона от 14 марта 2022 г. № 58-ФЗ «О внесении изменений в отдельные законодательные акты Российской Федерации» **Правительство Москвы постановляет:**

1. Внести изменение в постановление Правительства Москвы от 28 марта 2017 г. № 120-ПП «Об утверждении правил землепользования и застройки города Москвы», изменив изображение территориальной зоны на карте градостроительного зонирования «Границы территориальных зон, подзон территориальных зон и предельные параметры разрешенного строительства, реконструкции объектов капитального строительства. Южный административный округ города Москвы» раздела 1 книги 7 территориальной части правил землепользования и застройки приложения к постановлению согласно приложению к настоящему постановлению.

2. Контроль за выполнением настоящего постановления возложить на заместителя Мэра Москвы в Правительстве Москвы по вопросам градостроительной политики и строительства Бочкарева А.Ю.

Мэр Москвы **С.С.Собянин**

Приложение  
к постановлению Правительства Москвы  
от 28 июня 2022 г. № 1296-ПП

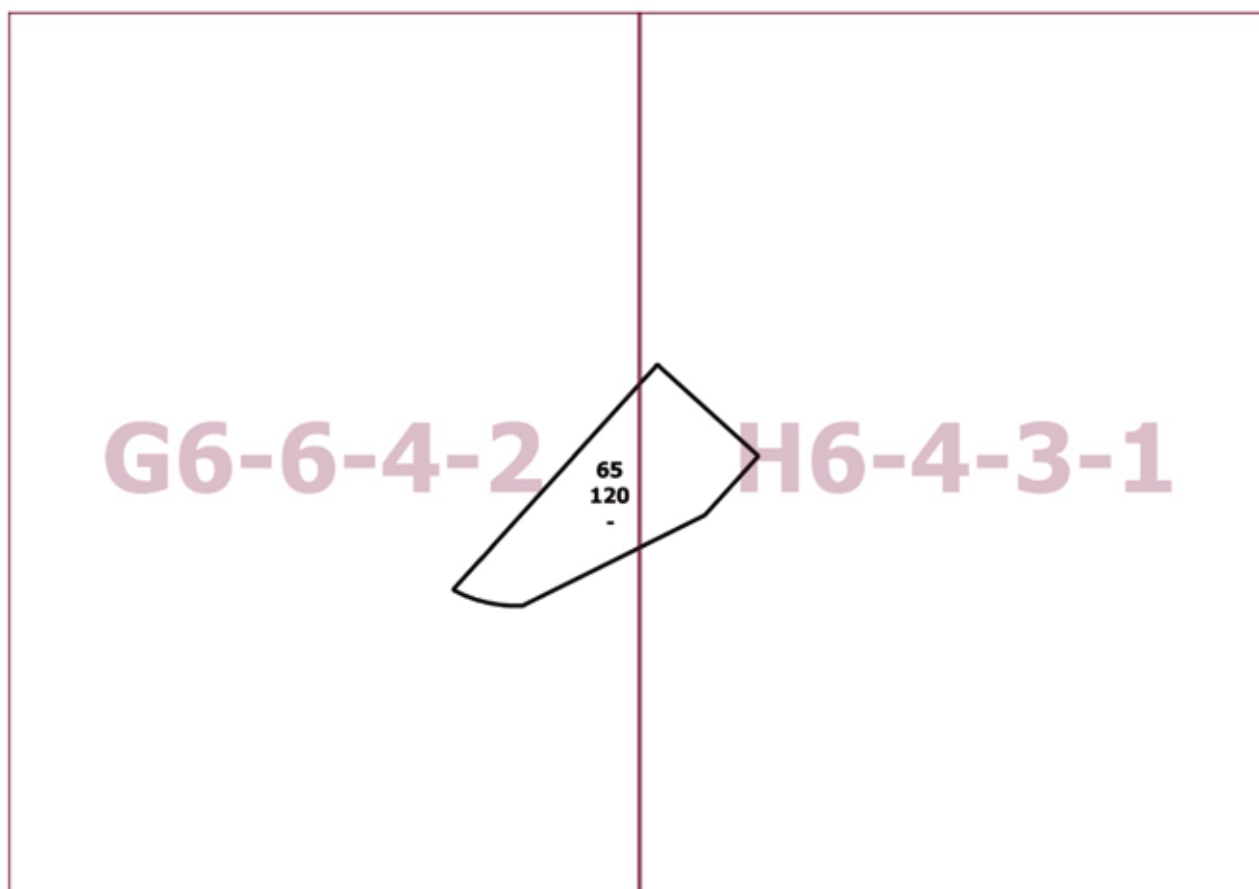
**Внесение изменения в приложение к постановлению Правительства Москвы  
от 28 марта 2017 г. № 120-ПП**

Книга 7

Карта градостроительного зонирования

Границы территориальных зон, подзон территориальных зон и предельные параметры  
разрешенного строительства, реконструкции объектов капитального строительства

Южный административный округ города Москвы



—

## О внесении изменений в постановление Правительства Москвы от 28 марта 2017 г. № 120-ПП

Постановление Правительства Москвы от 28 июня 2022 года № 1297-ПП

В соответствии с Градостроительным кодексом Российской Федерации, Законом города Москвы от 25 июня 2008 г. № 28 «Градостроительный кодекс города Москвы», постановлениями Правительства Москвы от 7 апреля 2009 г. № 270-ПП «О создании Городской комиссии по вопросам градостроительства, землепользования и застройки при Правительстве Москвы и об утверждении положений о Городской и окружной комиссиях по вопросам градостроительства, землепользования и застройки при Правительстве Москвы» и от 22 марта 2022 г. № 438-ПП «О реализации положений пункта 2 статьи 7 Федерального закона от 14 марта 2022 г. № 58-ФЗ «О внесении изменений в отдельные законодательные акты Российской Федерации» **Правительство Москвы постановляет:**

1. Внести изменения в постановление Правительства Москвы от 28 марта 2017 г. № 120-ПП «Об утверждении правил землепользования и застройки города Москвы»:

1.1. Карту градостроительного зонирования «Границы территориальных зон и виды разрешенного использования земельных участков и объектов капитального строительства. Западный административный округ города Москвы» раздела 1 книги 9 территориальной части правил землепользования и застройки приложения к постановлению дополнить изображением территориальной зоны согласно приложению 1 к настоящему постановлению.

1.2. Карту градостроительного зонирования «Границы территориальных зон, подзон территориальных зон и предельные параметры разрешенного строительства, реконструкции объектов капитального строительства. Западный административный округ города Москвы» раздела 1 книги 9 территориальной части правил землепользования и застройки приложения к постановлению дополнить изображением территориальной зоны согласно приложению 2 к настоящему постановлению.

2. Контроль за выполнением настоящего постановления возложить на заместителя Мэра Москвы в Правительстве Москвы по вопросам градостроительной политики и строительства Бочкарева А.Ю.


Мэр Москвы **С.С.Собянин**

**Приложение 1**  
*к постановлению Правительства Москвы  
от 28 июня 2022 г. № 1297-ПП*

**Внесение изменения в приложение к постановлению Правительства Москвы  
от 28 марта 2017 г. № 120-ПП**

Книга 9  
Карта градостроительного зонирования  
Границы территориальных зон и виды разрешенного использования  
земельных участков и объектов капитального строительства  
Западный административный округ города Москвы

**D7-2-4-1**

4.6 

**Приложение 2**  
к постановлению Правительства Москвы  
от 28 июня 2022 г. № 1297-ПП

**Внесение изменения в приложение к постановлению Правительства Москвы  
от 28 марта 2017 г. № 120-ПП**

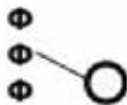
Книга 9

Карта градостроительного зонирования

Границы территориальных зон, подзон территориальных зон и предельные параметры  
разрешенного строительства, реконструкции объектов капитального строительства

Западный административный округ города Москвы

**D7-2-4-1**



## О внесении изменения в постановление Правительства Москвы от 28 марта 2017 г. № 120-ПП

Постановление Правительства Москвы от 28 июня 2022 года № 1298-ПП

В соответствии с Градостроительным кодексом Российской Федерации, Законом города Москвы от 25 июня 2008 г. № 28 «Градостроительный кодекс города Москвы», постановлением Правительства Москвы от 7 апреля 2009 г. № 270-ПП «О создании Городской комиссии по вопросам градостроительства, землепользования и застройки при Правительстве Москвы и об утверждении положений о Городской и окружной комиссиях по вопросам градостроительства, землепользования и застройки при Правительстве Москвы» **Правительство Москвы постановляет:**

1. Внести изменение в постановление Правительства Москвы от 28 марта 2017 г. № 120-ПП «Об утверждении правил землепользования и застройки города Москвы», изменив изображение территориальной зоны на карте градостроительного зонирования «Границы территориальных зон, подзон территориальных зон и предельные параметры разрешенного строительства, реконструкции объектов капитального строительства. Северо-Западный административный округ города Москвы» раздела 1 книги 10 территориальной части правил землепользования и застройки приложения к постановлению согласно приложению к настоящему постановлению.

2. Контроль за выполнением настоящего постановления возложить на заместителя Мэра Москвы в Правительстве Москвы по вопросам градостроительной политики и строительства Бочкарева А.Ю.

Мэр Москвы **С.С.Собянин**

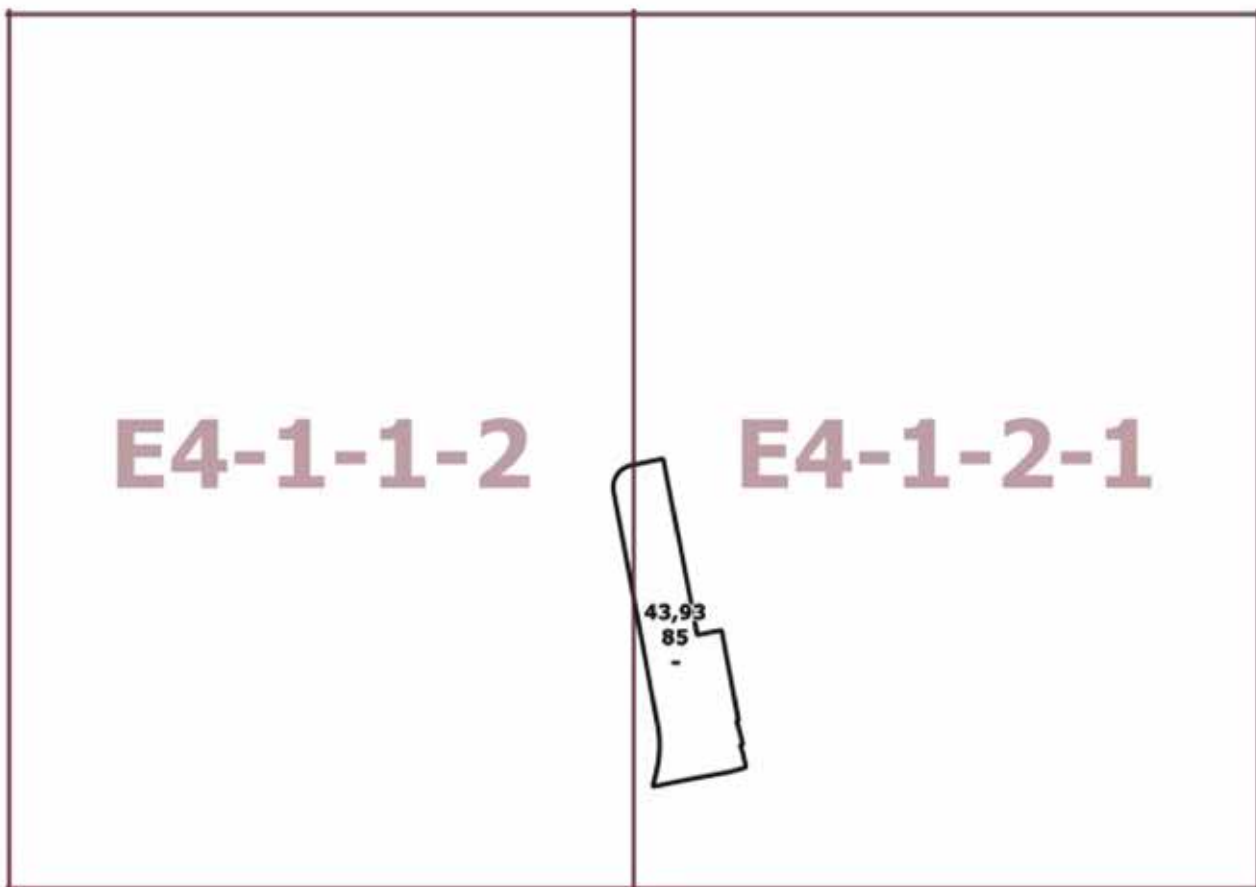
Приложение  
к постановлению Правительства Москвы  
от 28 июня 2022 г. № 1298-ПП

**Внесение изменения в приложение к постановлению Правительства Москвы  
от 28 марта 2017 г. № 120-ПП**

Книга 10

Карта градостроительного зонирования

Границы территориальных зон, подзон территориальных зон и предельные параметры  
разрешенного строительства, реконструкции объектов капитального строительства  
Северо-Западный административный округ города Москвы





## О внесении изменений в постановление Правительства Москвы от 28 марта 2017 г. № 120-ПП

Постановление Правительства Москвы от 28 июня 2022 года № 1299-ПП

В соответствии с Градостроительным кодексом Российской Федерации, Законом города Москвы от 25 июня 2008 г. № 28 «Градостроительный кодекс города Москвы», постановлениями Правительства Москвы от 7 апреля 2009 г. № 270-ПП «О создании Городской комиссии по вопросам градостроительства, землепользования и застройки при Правительстве Москвы и об утверждении положений о Городской и окружной комиссиях по вопросам градостроительства, землепользования и застройки при Правительстве Москвы», от 22 марта 2022 г. № 438-ПП «О реализации положений пункта 2 статьи 7 Федерального закона от 14 марта 2022 г. № 58-ФЗ «О внесении изменений в отдельные законодательные акты Российской Федерации» **Правительство Москвы постановляет:**

1. Внести изменения в постановление Правительства Москвы от 28 марта 2017 г. № 120-ПП «Об утверждении правил землепользования и застройки города Москвы»:

1.1. Карту градостроительного зонирования «Границы территориальных зон и виды разрешенного использования земельных участков и объектов капитального строительства. Центральный административный округ города Москвы» раздела 1 книги 2 территориальной части правил землепользования и застройки приложения к постановлению дополнить изображениями территориальных зон согласно приложению 1 к настоящему постановлению.

1.2. Карту градостроительного зонирования «Границы территориальных зон, подзон территориальных зон и предельные параметры разрешенного строительства, реконструкции объектов капитального строительства. Центральный административный округ города Москвы» раздела 1 книги 2 территориальной части правил землепользования и застройки приложения к постановлению дополнить изображением территориальных зон согласно приложению 2 к настоящему постановлению.

1.3. Раздел 2 книги 2 территориальной части правил землепользования и застройки приложения к постановлению дополнить подразделом в редакции согласно приложению 3 к настоящему постановлению.

2. Контроль за выполнением настоящего постановления возложить на заместителя Мэра Москвы в Правительстве Москвы по вопросам градостроительной политики и строительства Бочкарева А.Ю.

Мэр Москвы **С.С.Собянин**

## Приложение 1

к постановлению Правительства Москвы  
от 28 июня 2022 г. № 1299-ПП

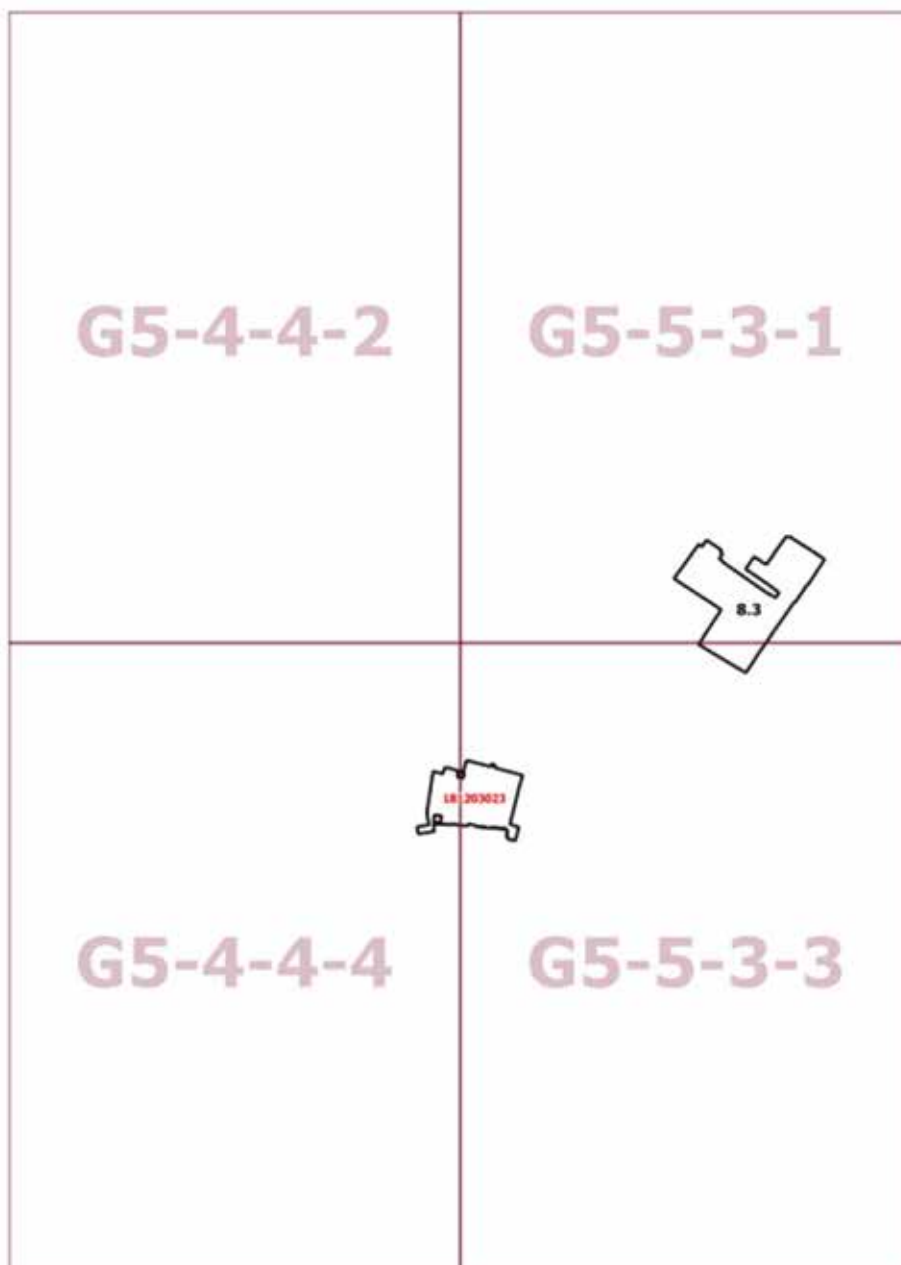
**Внесение изменений в приложение к постановлению Правительства Москвы  
от 28 марта 2017 г. № 120-ПП**

Книга 2

Карта градостроительного зонирования

Границы территориальных зон и виды разрешенного использования  
земельных участков и объектов капитального строительства

Центральный административный округ города Москвы



**Приложение 2**  
к постановлению Правительства Москвы  
от 28 июня 2022 г. № 1299-ПП

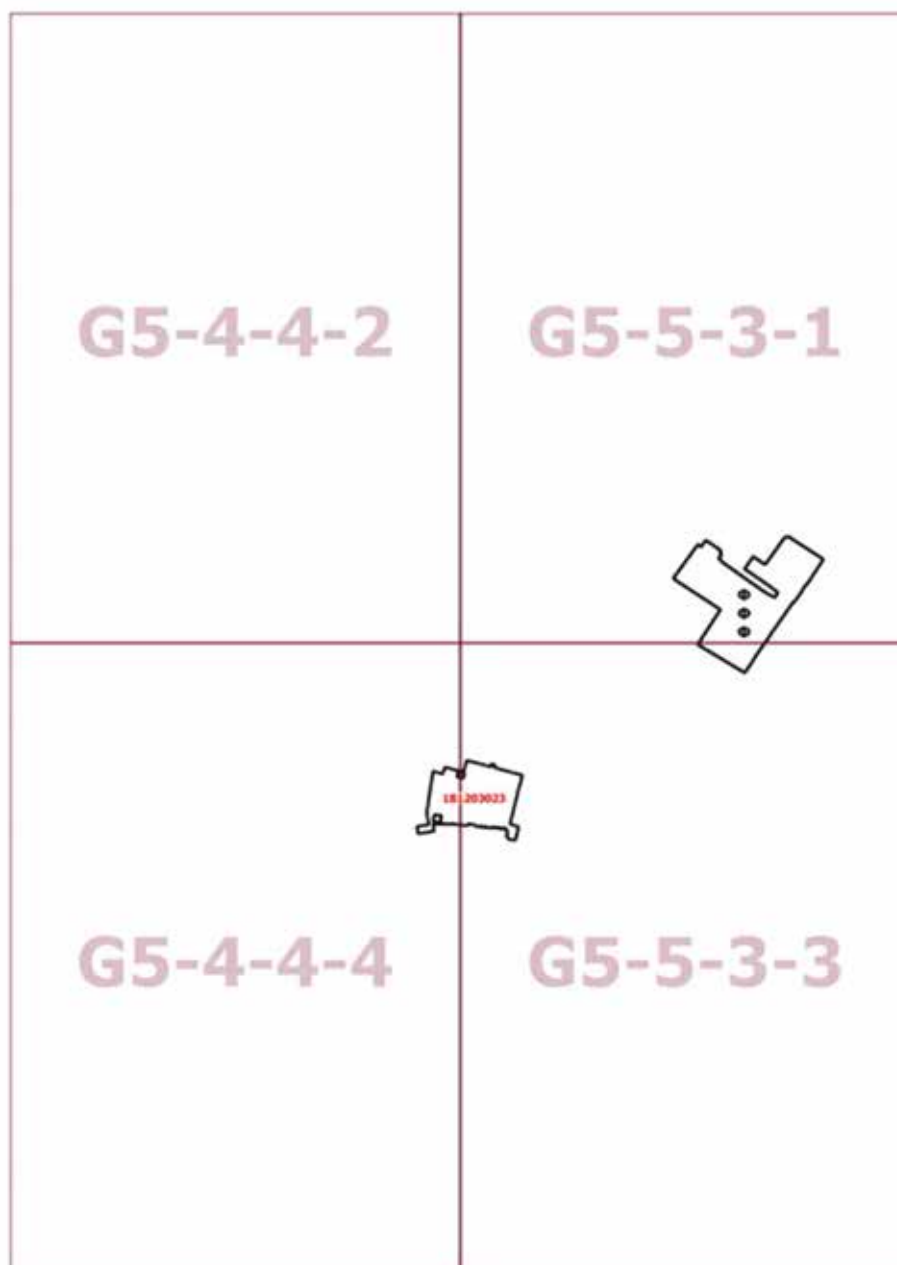
**Внесение изменений в приложение к постановлению Правительства Москвы  
от 28 марта 2017 г. № 120-ПП**

Книга 2

Карта градостроительного зонирования

Границы территориальных зон, подзон территориальных зон и предельные параметры  
разрешенного строительства, реконструкции объектов капитального строительства

Центральный административный округ города Москвы



## Приложение 3

к постановлению Правительства Москвы  
от 28 июня 2022 г. № 1299-ПП

**Внесение изменения в приложение к постановлению Правительства Москвы  
от 28 марта 2017 г. № 120-ПП**

Книга 2

Центральный административный округ города Москвы

Пункт 1122

Территориальная зона	181203023
Основные виды разрешенного использования	3.2.4. Общежития. 3.5.1. Дошкольное, начальное и среднее общее образование. 3.5.2. Среднее и высшее профессиональное образование
Условно разрешенные виды использования	
Вспомогательные виды	
Максимальный процент застройки (%)	Не установлен
Высота застройки (м)	25
Плотность застройки (тыс.кв.м/га)	Не установлена
Минимальные и (или) максимальные размеры земельных участков (га)	
Иные показатели	Существующее здание по адресу: пер. Малый Кисловский, д. 4, стр. 5 – по существующему положению. Новое строительство: суммарная поэтажная площадь в габаритах наружных стен – 5 195 кв.м

## **О внесении изменений в постановление Правительства Москвы от 28 марта 2017 г. № 120-ПП**

Постановление Правительства Москвы от 28 июня 2022 года № 1300-ПП

В соответствии с Градостроительным кодексом Российской Федерации, Законом города Москвы от 25 июня 2008 г. № 28 «Градостроительный кодекс города Москвы», постановлениями Правительства Москвы от 7 апреля 2009 г. № 270-ПП «О создании Городской комиссии по вопросам градостроительства, землепользования и застройки при Правительстве Москвы и об утверждении положений о Городской и окружной комиссиях по вопросам градостроительства, землепользования и застройки при Правительстве Москвы», от 22 марта 2022 г. № 438-ПП «О реализации положений пункта 2 статьи 7 Федерального закона от 14 марта 2022 г. № 58-ФЗ «О внесении изменений в отдельные законодательные акты Российской Федерации» **Правительство Москвы постановляет:**

1. Внести изменения в постановление Правительства Москвы от 28 марта 2017 г. № 120-ПП «Об утверждении правил землепользования и застройки города Москвы»:

1.1. Изображение территориальной зоны на карте градостроительного зонирования «Границы территориальных зон и виды разрешенного использования земельных участков и объектов капитального строительства. Северо-Восточный административный округ города Москвы» раздела 1 книги 4 территориальной части правил землепользования и застройки приложения к постановлению изменить согласно приложению 1 к настоящему постановлению.

1.2. Изображение территориальной зоны на карте градостроительного зонирования «Границы территориальных зон, подзон территориальных зон и предельные параметры разрешенного строительства, реконструкции объектов капитального строительства. Северо-Восточный административный округ города Москвы» раздела 1 книги 4 территориальной части правил землепользования и застройки приложения к постановлению изменить согласно приложению 2 к настоящему постановлению.

2. Контроль за выполнением настоящего постановления возложить на заместителя Мэра Москвы в Правительстве Москвы по вопросам градостроительной политики и строительства Бочкарева А.Ю.

Мэр Москвы **С.С.Собянин**

**Приложение 1**  
к постановлению Правительства Москвы  
от 28 июня 2022 г. № 1300-ПП

**Внесение изменения в приложение к постановлению Правительства Москвы  
от 28 марта 2017 г. № 120-ПП**

Книга 4

Карта градостроительного зонирования

Границы территориальных зон и виды разрешенного использования  
земельных участков и объектов капитального строительства

Северо-Восточный административный округ города Москвы

3.8.1,  
4.1,  
4.2,  
5.1.2

G3-1-3-4

**Приложение 2**

к постановлению Правительства Москвы  
от 28 июня 2022 г. № 1300-ПП

**Внесение изменения в приложение к постановлению Правительства Москвы  
от 28 марта 2017 г. № 120-ПП**

Книга 4

Карта градостроительного зонирования

Границы территориальных зон, подзон территориальных зон и предельные параметры  
разрешенного строительства, реконструкции объектов капитального строительства

Северо-Восточный административный округ города Москвы

19

21

-

**G3-1-3-4**

## О внесении изменений в постановление Правительства Москвы от 28 марта 2017 г. № 120-ПП

Постановление Правительства Москвы от 28 июня 2022 года № 1301-ПП

В соответствии с Градостроительным кодексом Российской Федерации, Законом города Москвы от 25 июня 2008 г. № 28 «Градостроительный кодекс города Москвы» **Правительство Москвы постановляет:**

1. Внести изменения в постановление Правительства Москвы от 28 марта 2017 г. № 120-ПП «Об утверждении правил землепользования и застройки города Москвы»:

1.1. Изображение территориальной зоны на карте градостроительного зонирования «Границы территориальных зон и виды разрешенного использования земельных участков и объектов капитального строительства. Южный административный округ города Москвы» раздела 1 книги 7 территориальной части правил землепользования и застройки приложения к постановлению изменить согласно приложению 1 к настоящему постановлению.

1.2. Раздел 3 книги 7 территориальной части правил землепользования и застройки приложения к постановлению дополнить пунктом в редакции согласно приложению 2 к настоящему постановлению.

2. Контроль за выполнением настоящего постановления возложить на заместителя Мэра Москвы в Правительстве Москвы по вопросам градостроительной политики и строительства Бочкарева А.Ю.

Мэр Москвы **С.С.Собянин**



**Приложение 1**

к постановлению Правительства Москвы  
от 28 июня 2022 г. № 1301-ПП

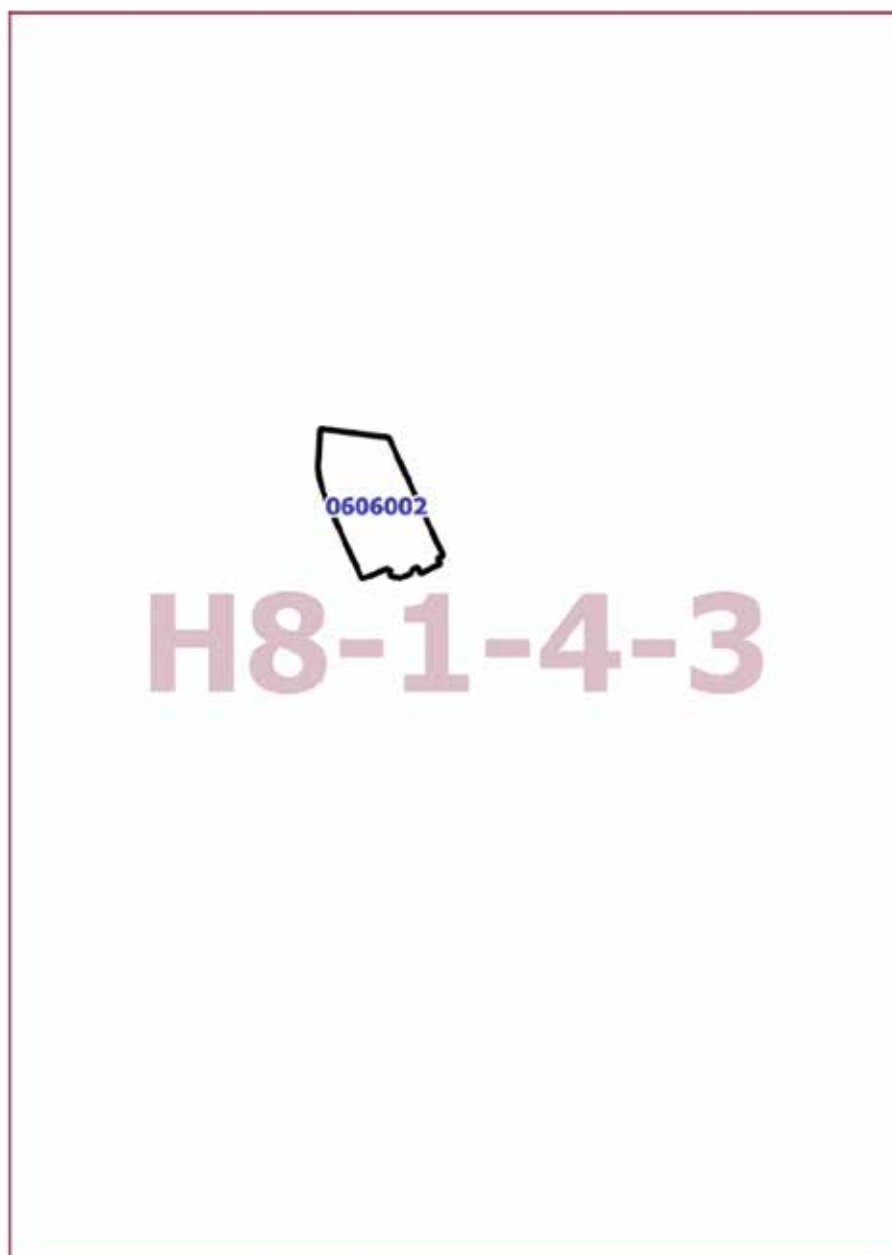
**Внесение изменения в приложение к постановлению Правительства Москвы  
от 28 марта 2017 г. № 120-ПП**

Книга 7

Карта градостроительного зонирования

Границы территориальных зон и виды разрешенного использования  
земельных участков и объектов капитального строительства

Южный административный округ города Москвы



## Приложение 2

к постановлению Правительства Москвы  
от 28 июня 2022 г. № 1301-ПП

### Внесение изменения в приложение к постановлению Правительства Москвы от 28 марта 2017 г. № 120-ПП

Книга 7  
Южный административный округ города Москвы

№ п/п	Районы	Номер территориальной зоны	Коды видов разрешенного использования земельных участков и объектов капитального строительства
41	Бирюлево Восточное	0606002	3.1.2, 3.2.3, 3.3, 3.4.1, 3.5, 3.6.1, 3.10.1, 4.1, 4.3, 4.4, 4.5, 4.6, 4.9, 4.10, 5.1.2

### О внесении изменений в постановление Правительства Москвы от 28 марта 2017 г. № 120-ПП

Постановление Правительства Москвы от 28 июня 2022 года № 1302-ПП

В соответствии с Градостроительным кодексом Российской Федерации, Законом города Москвы от 25 июня 2008 г. № 28 «Градостроительный кодекс города Москвы», постановлениями Правительства Москвы от 7 апреля 2009 г. № 270-ПП «О создании Городской комиссии по вопросам градостроительства, землепользования и застройки при Правительстве Москвы и об утверждении положений о Городской и окружной комиссиях по вопросам градостроительства, землепользования и застройки при Правительстве Москвы», от 22 марта 2022 г. № 438-ПП «О реализации положений пункта 2 статьи 7 Федерального закона от 14 марта 2022 г. № 58-ФЗ «О внесении изменений в отдельные законодательные акты Российской Федерации» **Правительство Москвы постановляет:**

1. Внести изменения в постановление Правительства Москвы от 28 марта 2017 г. № 120-ПП «Об утверждении правил землепользования и застройки города Москвы»:

1.1. Изображение территориальной зоны на карте градостроительного зонирования «Границы территориальных зон и виды разрешенного использования земельных участков и объектов капитального строительства. Северо-Западный административный округ города Москвы» раздела 1 книги 10 территориальной части правил землепользования и застройки приложения к постановлению изменить согласно приложению 1 к настоящему постановлению.

1.2. Изображение территориальной зоны на карте градостроительного зонирования «Границы территориальных зон, подзон территориальных зон и предельные параметры разрешенного строительства, реконструкции объектов капитального строительства. Северо-Западный административный округ города Москвы» раздела 1 книги 10 территориальной части правил землепользования и застройки приложения к постановлению изменить согласно приложению 2 к настоящему постановлению.

1.3. Подраздел «Пункт 256» раздела 2 книги 10 территориальной части правил землепользования и застройки приложения к постановлению признать утратившим силу.

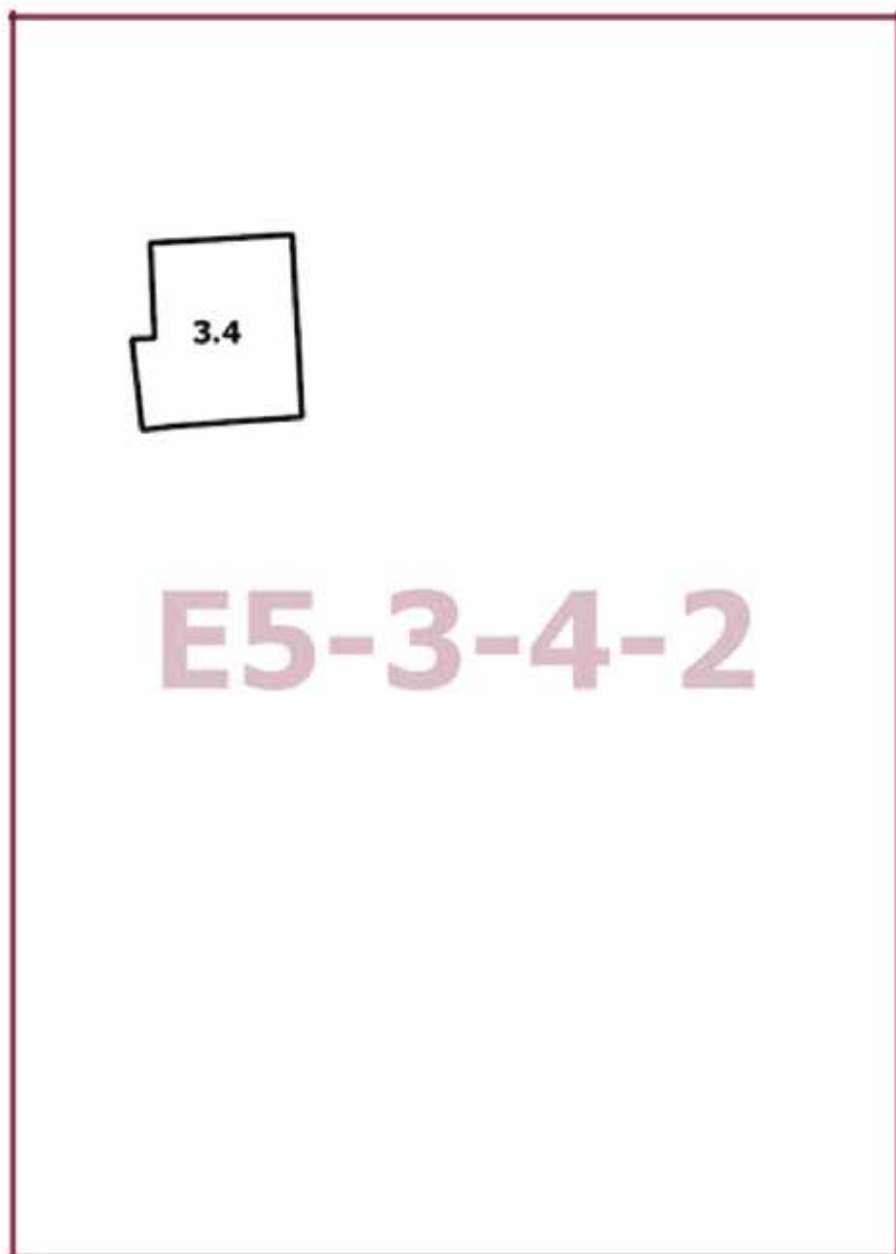
2. Контроль за выполнением настоящего постановления возложить на заместителя Мэра Москвы в Правительстве Москвы по вопросам градостроительной политики и строительства Бочкарева А.Ю.

Мэр Москвы **С.С.Собянин**

**Приложение 1**  
к постановлению Правительства Москвы  
от 28 июня 2022 г. № 1302-ПП

**Внесение изменения в приложение к постановлению Правительства Москвы  
от 28 марта 2017 г. № 120-ПП**

Книга 10  
Карта градостроительного зонирования  
Границы территориальных зон и виды разрешенного использования  
земельных участков и объектов капитального строительства  
Северо-Западный административный округ города Москвы



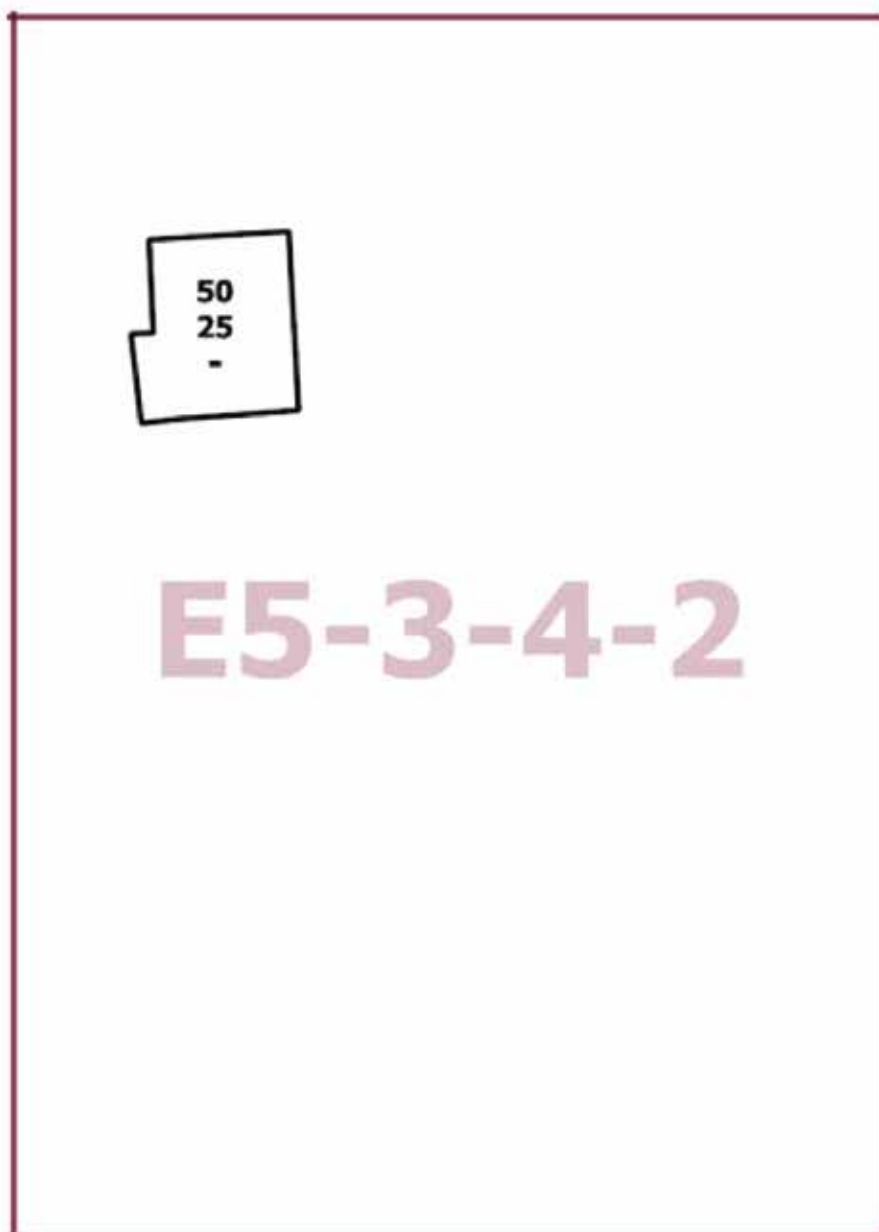
**Приложение 2**  
к постановлению Правительства Москвы  
от 28 июня 2022 г. № 1302-ПП

**Внесение изменения в приложение к постановлению Правительства Москвы  
от 28 марта 2017 г. № 120-ПП**

Книга 10

Карта градостроительного зонирования

Границы территориальных зон, подзон территориальных зон и предельные параметры  
разрешенного строительства, реконструкции объектов капитального строительства  
Северо-Западный административный округ города Москвы



## О внесении изменений в постановление Правительства Москвы от 28 марта 2017 г. № 120-ПП

Постановление Правительства Москвы от 28 июня 2022 года № 1303-ПП

В соответствии с Градостроительным кодексом Российской Федерации, Законом города Москвы от 25 июня 2008 г. № 28 «Градостроительный кодекс города Москвы», постановлениями Правительства Москвы от 7 апреля 2009 г. № 270-ПП «О создании Городской комиссии по вопросам градостроительства, землепользования и застройки при Правительстве Москвы и об утверждении положений о Городской и окружной комиссиях по вопросам градостроительства, землепользования и застройки при Правительстве Москвы», от 22 марта 2022 г. № 438-ПП «О реализации положений пункта 2 статьи 7 Федерального закона от 14 марта 2022 г. № 58-ФЗ «О внесении изменений в отдельные законодательные акты Российской Федерации» **Правительство Москвы постановляет:**

1. Внести изменения в постановление Правительства Москвы от 28 марта 2017 г. № 120-ПП «Об утверждении правил землепользования и застройки города Москвы»:

1.1. Изображение территориальной зоны на карте градостроительного зонирования «Границы территориальных зон и виды разрешенного использования земельных участков и объектов капитального строительства. Восточный административный округ города Москвы» раздела 1 книги 5 территориальной части правил землепользования и застройки приложения к постановлению изменить согласно приложению 1 к настоящему постановлению.

1.2. Изображение территориальной зоны на карте градостроительного зонирования «Границы территориальных зон, подзон территориальных зон и предельные параметры разрешенного строительства, реконструкции объектов капитального строительства. Восточный административный округ города Москвы» раздела 1 книги 5 территориальной части правил землепользования и застройки приложения к постановлению изменить согласно приложению 2 к настоящему постановлению.

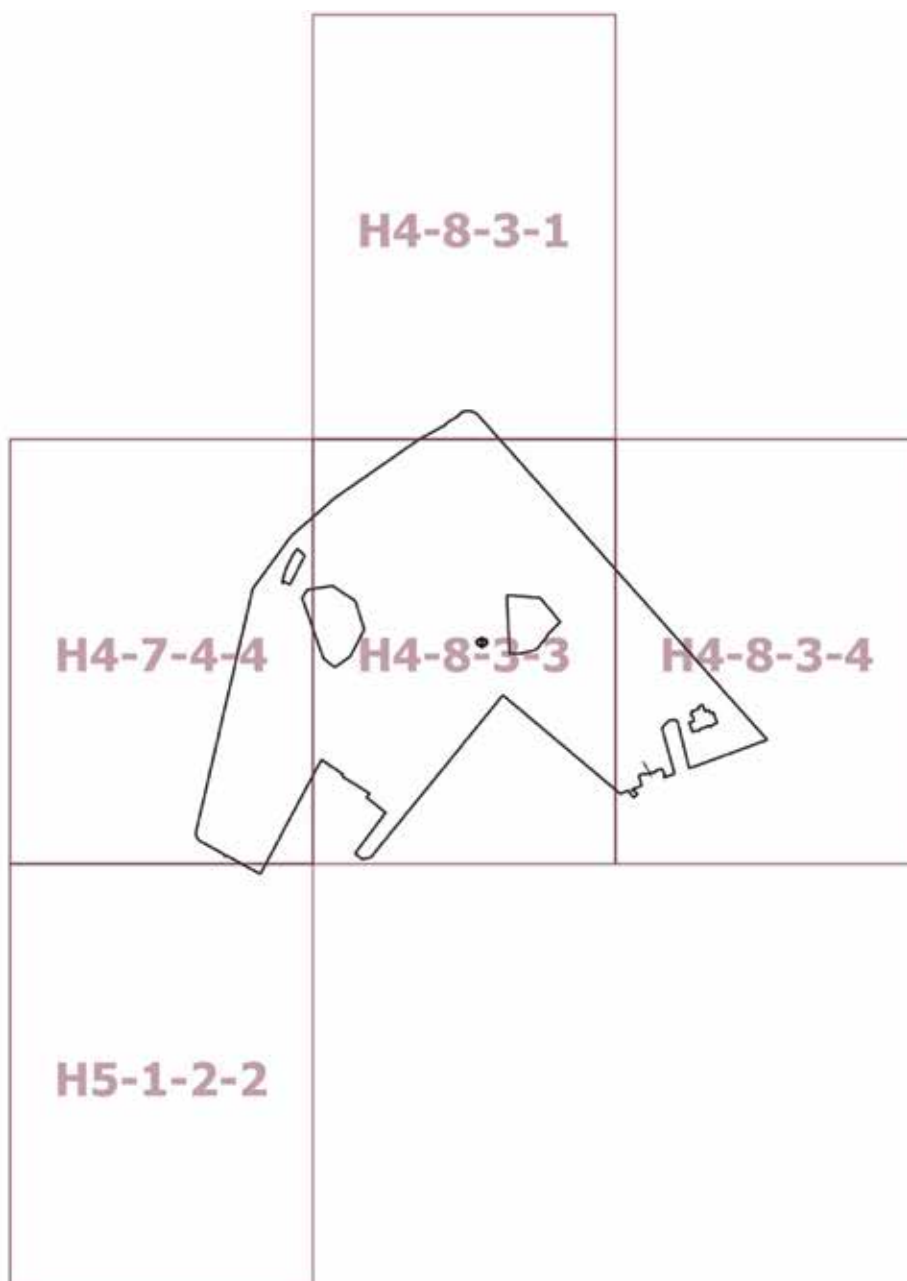
2. Контроль за выполнением настоящего постановления возложить на заместителя Мэра Москвы в Правительстве Москвы по вопросам градостроительной политики и строительства Бочкарева А.Ю.

Мэр Москвы **С.С.Собянин**

**Приложение 1**  
к постановлению Правительства Москвы  
от 28 июня 2022 г. № 1303-ПП

**Внесение изменения в приложение к постановлению Правительства Москвы  
от 28 марта 2017 г. № 120-ПП**

Книга 5  
Карта градостроительного зонирования  
Границы территориальных зон и виды разрешенного использования  
земельных участков и объектов капитального строительства  
Восточный административный округ города Москвы



**Приложение 2**  
к постановлению Правительства Москвы  
от 28 июня 2022 г. № 1303-ПП

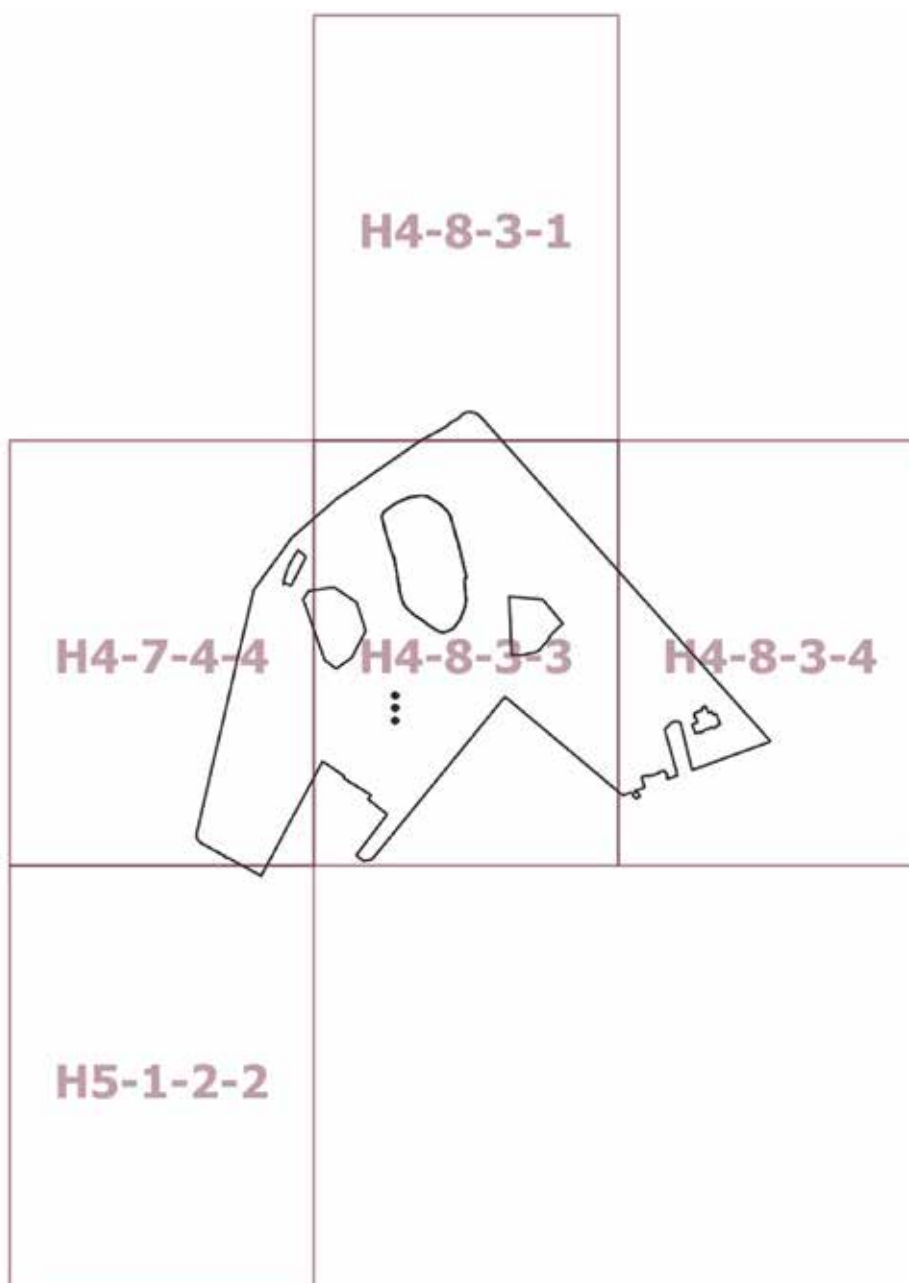
**Внесение изменения в приложение к постановлению Правительства Москвы  
от 28 марта 2017 г. № 120-ПП**

Книга 5

Карта градостроительного зонирования

Границы территориальных зон, подзон территориальных зон и предельные параметры  
разрешенного строительства, реконструкции объектов капитального строительства

Восточный административный округ города Москвы



## О внесении изменений в постановление Правительства Москвы от 28 марта 2017 г. № 120-ПП

Постановление Правительства Москвы от 28 июня 2022 года № 1304-ПП

В соответствии с Градостроительным кодексом Российской Федерации, Законом города Москвы от 25 июня 2008 г. № 28 «Градостроительный кодекс города Москвы», постановлением Правительства Москвы от 7 апреля 2009 г. № 270-ПП «О создании Городской комиссии по вопросам градостроительства, землепользования и застройки при Правительстве Москвы и об утверждении положений о Городской и окружной комиссиях по вопросам градостроительства, землепользования и застройки при Правительстве Москвы» **Правительство Москвы постановляет:**

1. Внести изменения в постановление Правительства Москвы от 28 марта 2017 г. № 120-ПП «Об утверждении правил землепользования и застройки города Москвы»:

1.1. Изображение территориальной зоны на карте градостроительного зонирования «Границы территориальных зон и виды разрешенного использования земельных участков и объектов капитального строительства. Центральный административный округ города Москвы» раздела 1 книги 2 территориальной части правил землепользования и застройки приложения к постановлению изменить согласно приложению 1 к настоящему постановлению.

1.2. Изображение территориальной зоны на карте градостроительного зонирования «Границы территориальных зон, подзон территориальных зон и предельные параметры разрешенного строительства, реконструкции объектов капитального строительства. Центральный административный округ города Москвы» раздела 1 книги 2 территориальной части правил землепользования и застройки приложения к постановлению изменить согласно приложению 2 к настоящему постановлению.

2. Контроль за выполнением настоящего постановления возложить на заместителя Мэра Москвы в Правительстве Москвы по вопросам градостроительной политики и строительства Бочкарева А.Ю.

Мэр Москвы **С.С.Собянин**



**Приложение 1**  
к постановлению Правительства Москвы  
от 28 июня 2022 г. № 1304-ПП

**Внесение изменения в приложение к постановлению Правительства Москвы  
от 28 марта 2017 г. № 120-ПП**

Книга 2  
Карта градостроительного зонирования  
Границы территориальных зон и виды разрешенного использования  
земельных участков и объектов капитального строительства  
Центральный административный округ города Москвы



Приложение 2  
к постановлению Правительства Москвы  
от 28 июня 2022 г. № 1304-ПП

**Внесение изменения в приложение к постановлению Правительства Москвы  
от 28 марта 2017 г. № 120-ПП**

Книга 2

Карта градостроительного зонирования

Границы территориальных зон, подзон территориальных зон и предельные параметры  
разрешенного строительства, реконструкции объектов капитального строительства

Центральный административный округ города Москвы



**G5-7-1-2**

## О внесении изменений в постановление Правительства Москвы от 28 марта 2017 г. № 120-ПП

Постановление Правительства Москвы от 28 июня 2022 года № 1305-ПП

В соответствии с Градостроительным кодексом Российской Федерации, Законом города Москвы от 25 июня 2008 г. № 28 «Градостроительный кодекс города Москвы», постановлениями Правительства Москвы от 7 апреля 2009 г. № 270-ПП «О создании Городской комиссии по вопросам градостроительства, землепользования и застройки при Правительстве Москвы и об утверждении положений о Городской и окружной комиссиях по вопросам градостроительства, землепользования и застройки при Правительстве Москвы», от 22 марта 2022 г. № 438-ПП «О реализации положений пункта 2 статьи 7 Федерального закона от 14 марта 2022 г. № 58-ФЗ «О внесении изменений в отдельные законодательные акты Российской Федерации» **Правительство Москвы постановляет:**

1. Внести изменения в постановление Правительства Москвы от 28 марта 2017 г. № 120-ПП «Об утверждении правил землепользования и застройки города Москвы»:

1.1. Карту градостроительного зонирования «Границы территориальных зон и виды разрешенного использования земельных участков и объектов капитального строительства. Северо-Восточный административный округ города Москвы» раздела 1 книги 4 территориальной части правил землепользования и застройки приложения к постановлению дополнить изображениями территориальных зон согласно приложению 1 к настоящему постановлению.

1.2. Карту градостроительного зонирования «Границы территориальных зон, подзон территориальных зон и предельные параметры разрешенного строительства, реконструкции объектов капитального строительства. Северо-Восточный административный округ города Москвы» раздела 1 книги 4 территориальной части правил землепользования и застройки приложения к постановлению дополнить изображениями территориальных зон согласно приложению 2 к настоящему постановлению.

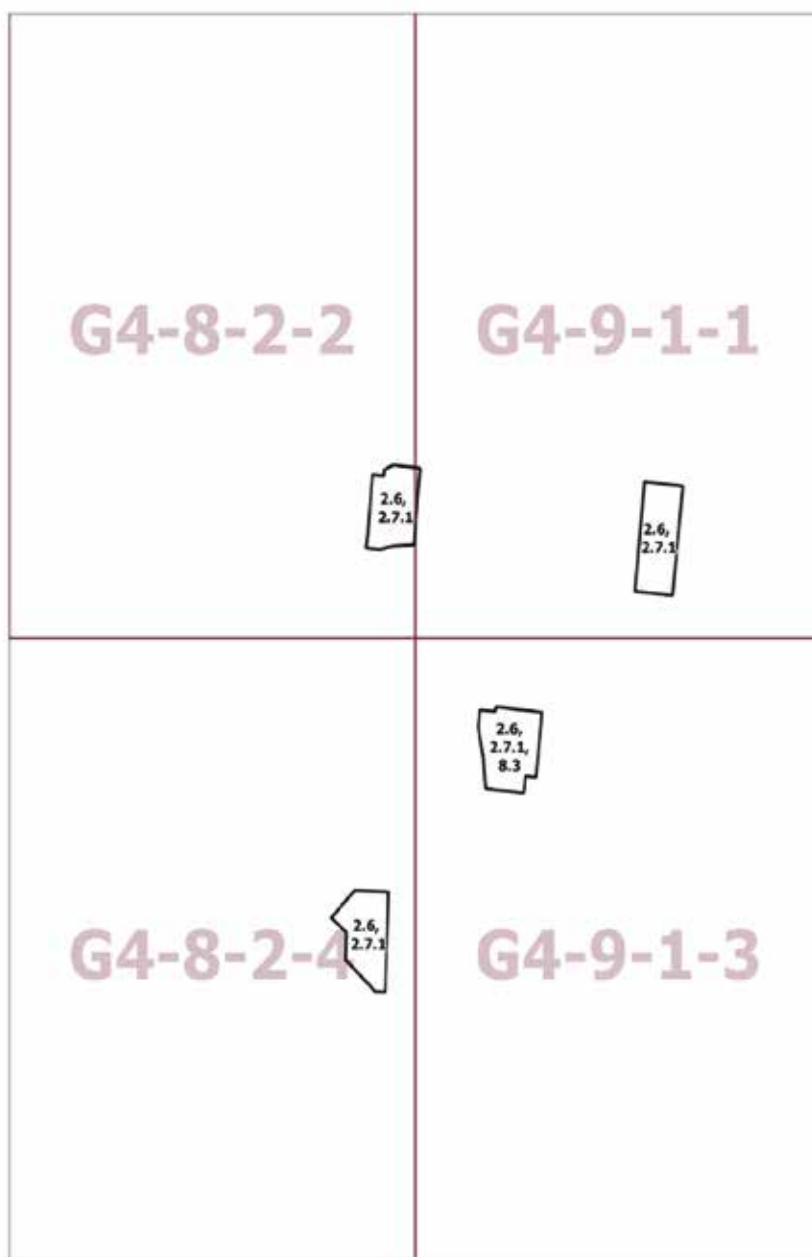
2. Контроль за выполнением настоящего постановления возложить на заместителя Мэра Москвы в Правительстве Москвы по вопросам градостроительной политики и строительства Бочкарева А.Ю.

Мэр Москвы **С.С.Собянин**

Приложение 1  
к постановлению Правительства Москвы  
от 28 июня 2022 г. № 1305-ПП

**Внесение изменений в приложение к постановлению Правительства Москвы  
от 28 марта 2017 г. № 120-ПП**

Книга 4  
Карта градостроительного зонирования  
Границы территориальных зон и виды разрешенного использования  
земельных участков и объектов капитального строительства  
Северо-Восточный административный округ города Москвы



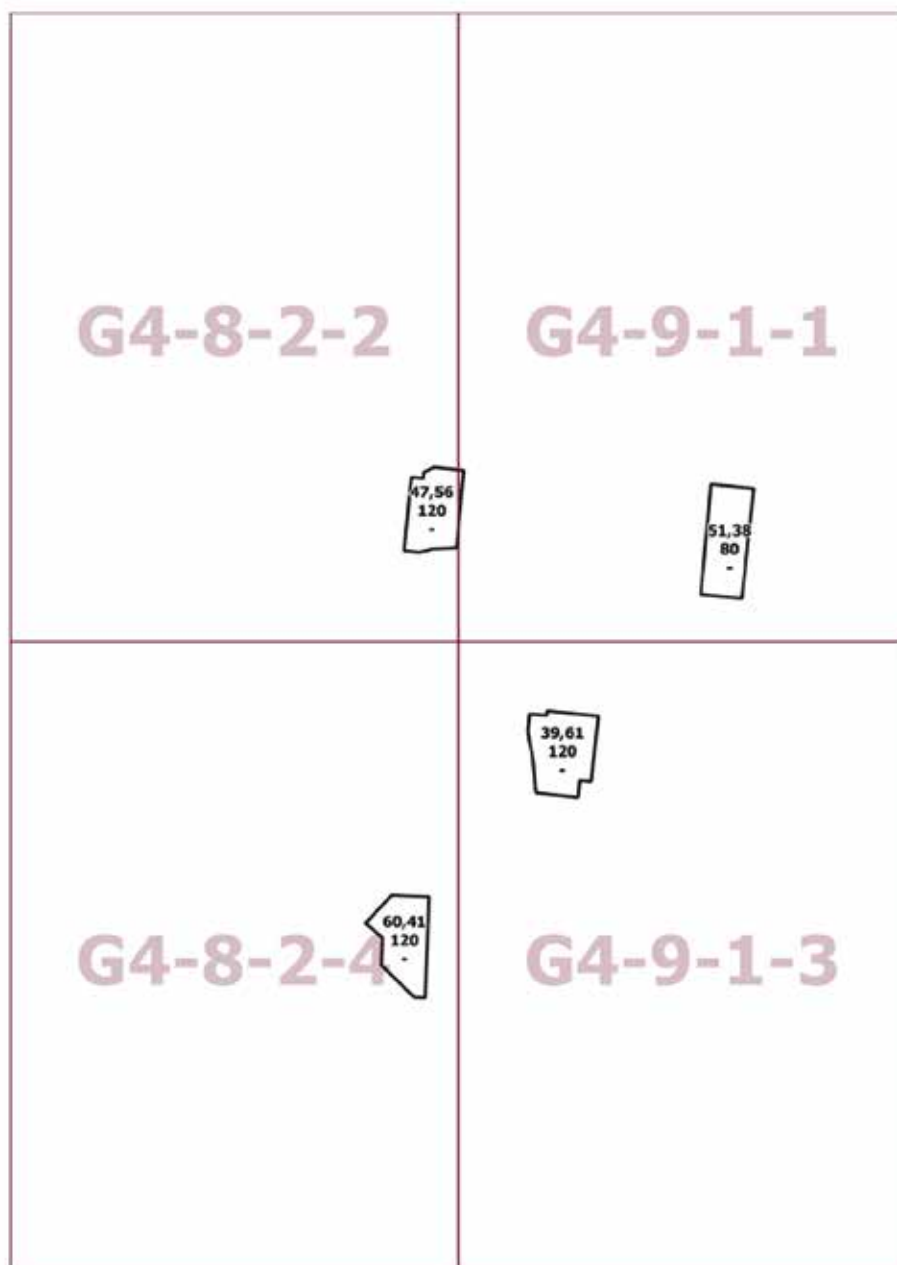
Приложение 2  
к постановлению Правительства Москвы  
от 28 июня 2022 г. № 1305-ПП

**Внесение изменений в приложение к постановлению Правительства Москвы  
от 28 марта 2017 г. № 120-ПП**

Книга 4

Карта градостроительного зонирования

Границы территориальных зон, подзон территориальных зон и предельные параметры  
разрешенного строительства, реконструкции объектов капитального строительства  
Северо-Восточный административный округ города Москвы



## О внесении изменений в постановление Правительства Москвы от 28 марта 2017 г. № 120-ПП

Постановление Правительства Москвы от 28 июня 2022 года № 1306-ПП

В соответствии с Градостроительным кодексом Российской Федерации, Законом города Москвы от 25 июня 2008 г. № 28 «Градостроительный кодекс города Москвы», постановлениями Правительства Москвы от 7 апреля 2009 г. № 270-ПП «О создании Городской комиссии по вопросам градостроительства, землепользования и застройки при Правительстве Москвы и об утверждении положений о Городской и окружной комиссиях по вопросам градостроительства, землепользования и застройки при Правительстве Москвы», от 22 марта 2022 г. № 438-ПП «О реализации положений пункта 2 статьи 7 Федерального закона от 14 марта 2022 г. № 58-ФЗ «О внесении изменений в отдельные законодательные акты Российской Федерации» **Правительство Москвы постановляет:**

1. Внести изменения в постановление Правительства Москвы от 28 марта 2017 г. № 120-ПП «Об утверждении правил землепользования и застройки города Москвы»:

1.1. Карту градостроительного зонирования «Границы территориальных зон и виды разрешенного использования земельных участков и объектов капитального строительства. Западный административный округ города Москвы» раздела 1 книги 9 территориальной части правил землепользования и застройки приложения к постановлению дополнить изображениями территориальных зон согласно приложению 1 к настоящему постановлению.

1.2. Карту градостроительного зонирования «Границы территориальных зон, подзон территориальных зон и предельные параметры разрешенного строительства, реконструкции объектов капитального строительства. Западный административный округ города Москвы» раздела 1 книги 9 территориальной части правил землепользования и застройки приложения к постановлению дополнить изображениями территориальных зон согласно приложению 2 к настоящему постановлению.

2. Контроль за выполнением настоящего постановления возложить на заместителя Мэра Москвы в Правительстве Москвы по вопросам градостроительной политики и строительства Бочкарева А.Ю.

Мэр Москвы **С.С.Собянин**

## Приложение 1

к постановлению Правительства Москвы  
от 28 июня 2022 г. № 1306-ПП

**Внесение изменений в приложение к постановлению Правительства Москвы  
от 28 марта 2017 г. № 120-ПП**

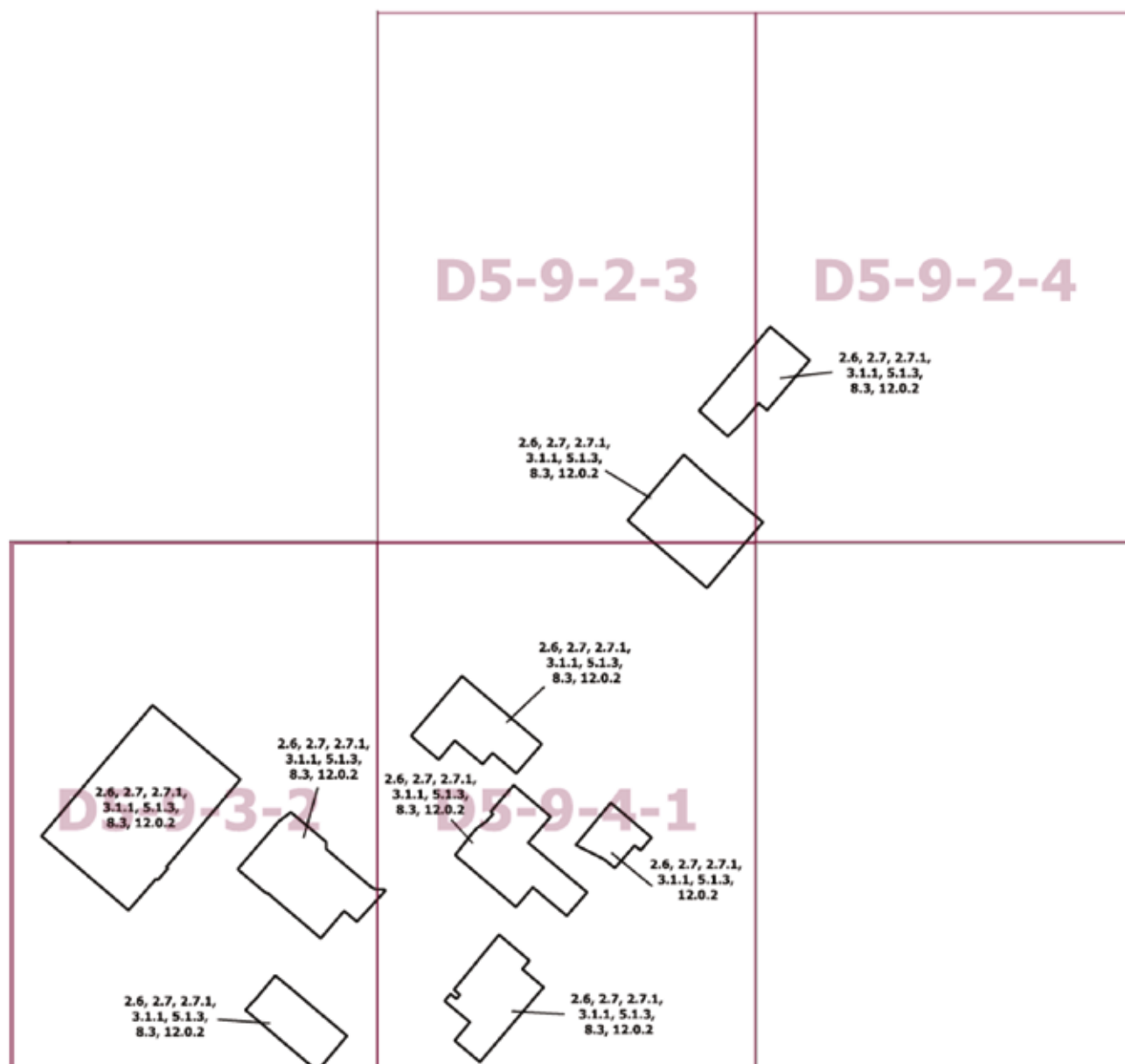
Книга 9

Карта градостроительного зонирования

Границы территориальных зон и виды разрешенного использования

земельных участков и объектов капитального строительства

Западный административный округ города Москвы



## Приложение 2

к постановлению Правительства Москвы  
от 28 июня 2022 г. № 1306-ПП

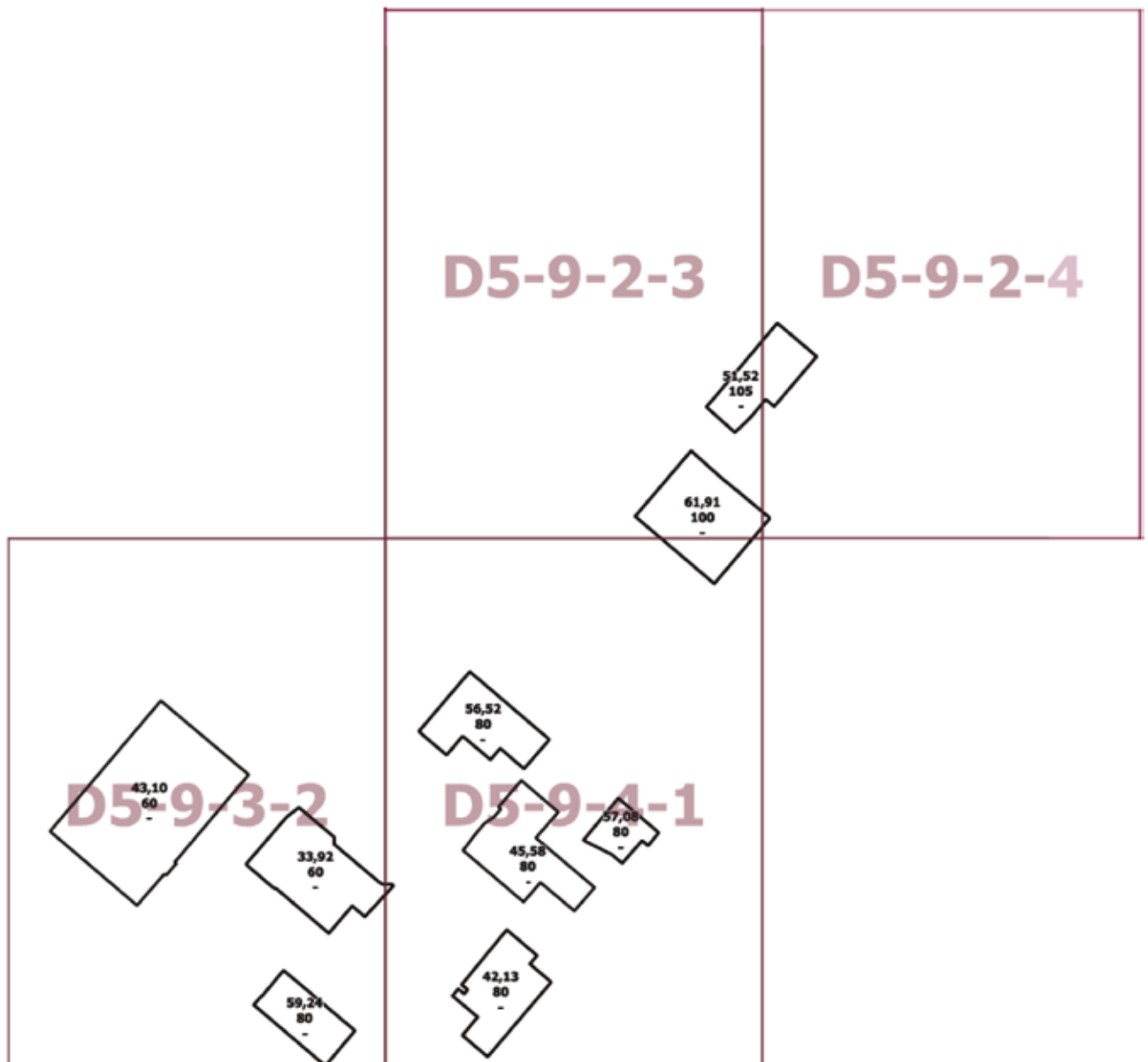
**Внесение изменений в приложение к постановлению Правительства Москвы  
от 28 марта 2017 г. № 120-ПП**

Книга 9

Карта градостроительного зонирования

Границы территориальных зон, подзон территориальных зон и предельные параметры  
разрешенного строительства, реконструкции объектов капитального строительства

Западный административный округ города Москвы





## **О внесении изменений в постановление Правительства Москвы от 28 марта 2017 г. № 120-ПП**

Постановление Правительства Москвы от 28 июня 2022 года № 1307-ПП

В соответствии с Градостроительным кодексом Российской Федерации, Законом города Москвы от 25 июня 2008 г. № 28 «Градостроительный кодекс города Москвы», постановлениями Правительства Москвы от 7 апреля 2009 г. № 270-ПП «О создании Городской комиссии по вопросам градостроительства, землепользования и застройки при Правительстве Москвы и об утверждении положений о Городской и окружной комиссиях по вопросам градостроительства, землепользования и застройки при Правительстве Москвы», от 22 марта 2022 г. № 438-ПП «О реализации положений пункта 2 статьи 7 Федерального закона от 14 марта 2022 г. № 58-ФЗ «О внесении изменений в отдельные законодательные акты Российской Федерации» **Правительство Москвы постановляет:**

1. Внести изменения в постановление Правительства Москвы от 28 марта 2017 г. № 120-ПП «Об утверждении правил землепользования и застройки города Москвы»:

1.1. Изображение территориальной зоны на карте градостроительного зонирования «Границы территориальных зон и виды разрешенного использования земельных участков и объектов капитального строительства. Северо-Западный административный округ города Москвы» раздела 1 книги 10 территориальной части правил землепользования и застройки приложения к постановлению изменить согласно приложению 1 к настоящему постановлению.

1.2. Изображение территориальной зоны на карте градостроительного зонирования «Границы территориальных зон, подзон территориальных зон и предельные параметры разрешенного строительства, реконструкции объектов капитального строительства. Северо-Западный административный округ города Москвы» раздела 1 книги 10 территориальной части правил землепользования и застройки приложения к постановлению изменить согласно приложению 2 к настоящему постановлению.

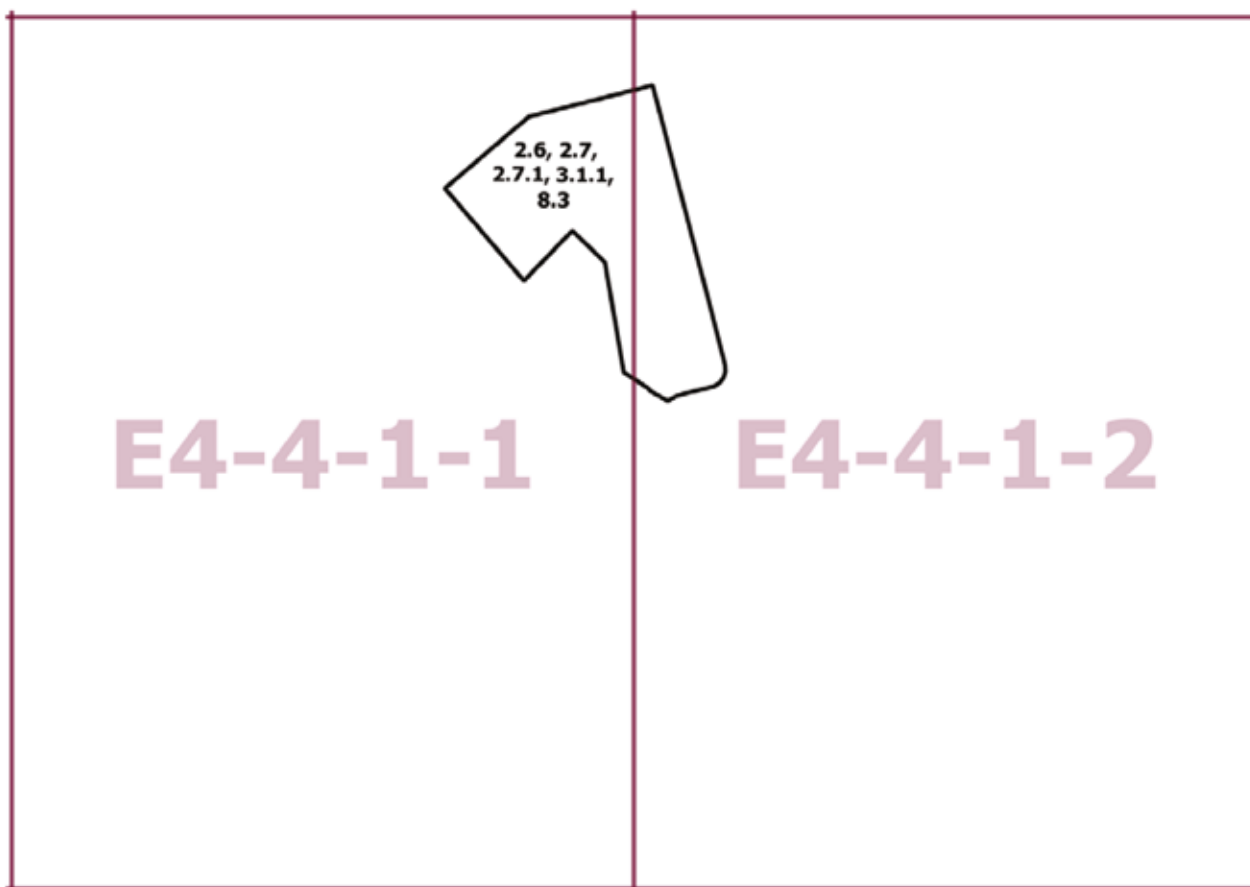
2. Контроль за выполнением настоящего постановления возложить на заместителя Мэра Москвы в Правительстве Москвы по вопросам градостроительной политики и строительства Бочкарева А.Ю.

Мэр Москвы **С.С.Собянин**

**Приложение 1**  
к постановлению Правительства Москвы  
от 28 июня 2022 г. № 1307-ПП

**Внесение изменения в приложение к постановлению Правительства Москвы  
от 28 марта 2017 г. № 120-ПП**

Книга 10  
Карта градостроительного зонирования  
Границы территориальных зон и виды разрешенного использования  
земельных участков и объектов капитального строительства  
Северо-Западный административный округ города Москвы



**Приложение 2**  
к постановлению Правительства Москвы  
от 28 июня 2022 г. № 1307-ПП

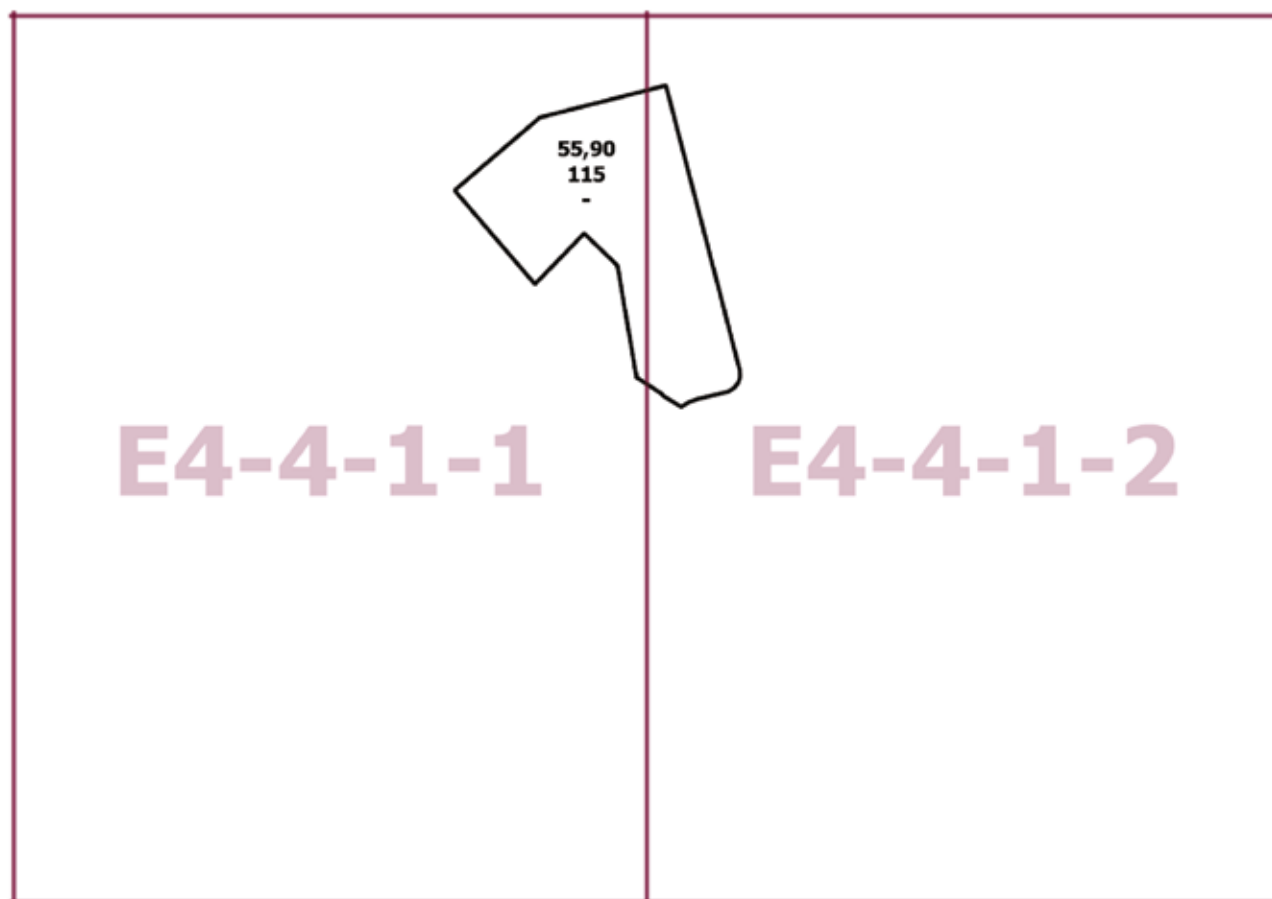
**Внесение изменения в приложение к постановлению Правительства Москвы  
от 28 марта 2017 г. № 120-ПП**

Книга 10

Карта градостроительного зонирования

Границы территориальных зон, подзон территориальных зон и предельные параметры  
разрешенного строительства, реконструкции объектов капитального строительства

Северо-Западный административный округ города Москвы



## О внесении изменения в постановление Правительства Москвы от 28 марта 2017 г. № 120-ПП

Постановление Правительства Москвы от 28 июня 2022 года № 1308-ПП

В соответствии с Градостроительным кодексом Российской Федерации, Законом города Москвы от 25 июня 2008 г. № 28 «Градостроительный кодекс города Москвы»

### Правительство Москвы постановляет:

1. Внести изменение в постановление Правительства Москвы от 28 марта 2017 г. № 120-ПП «Об утверждении правил землепользования и застройки города Москвы», изменив изображение территориальной зоны на карте градостроительного зонирования «Границы территориальных зон и виды разрешенного использования земельных участков и объектов капитального строительства. Поселение Внуковское города Москвы» раздела 1 книги 12 территориальной части правил землепользования и застройки приложения к постановлению согласно приложению к настоящему постановлению.

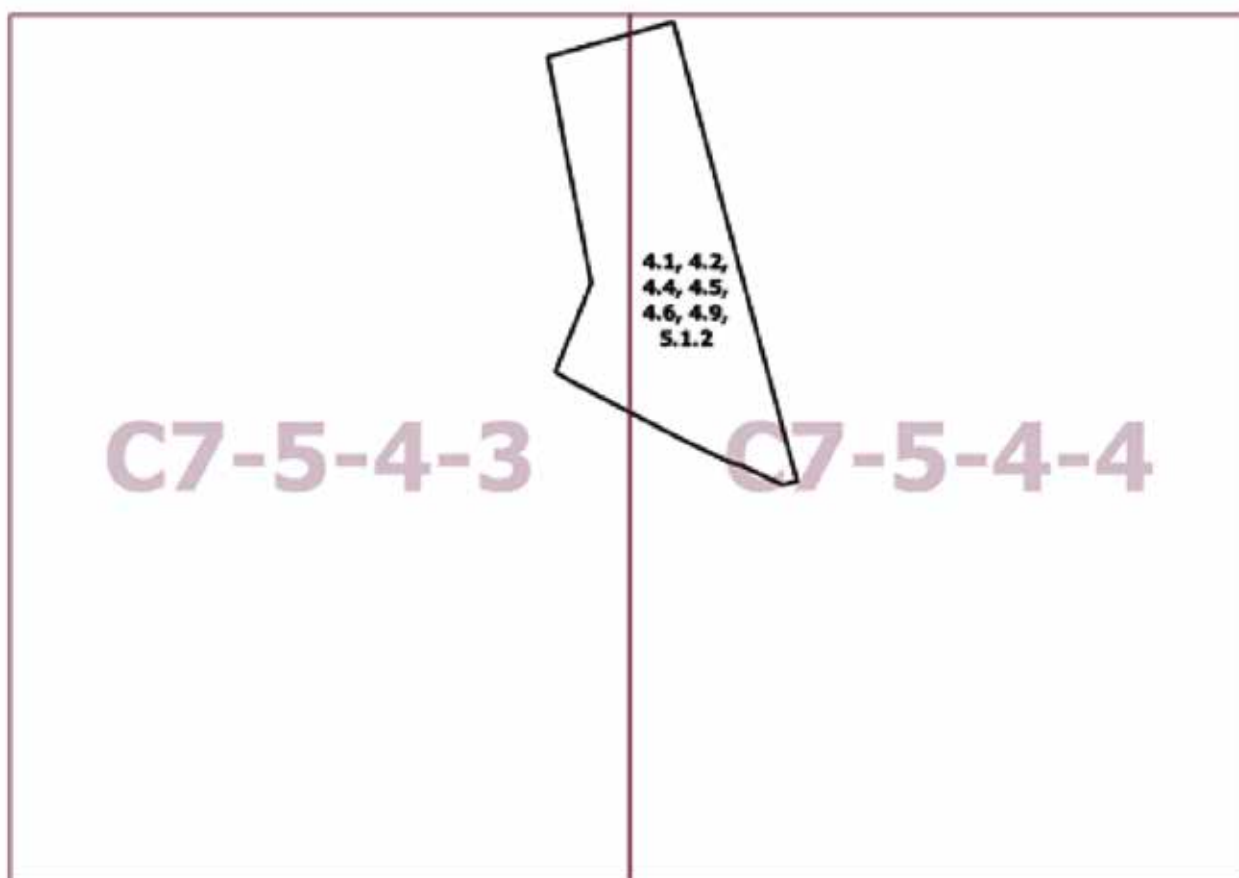
2. Контроль за выполнением настоящего постановления возложить на заместителя Мэра Москвы в Правительстве Москвы по вопросам градостроительной политики и строительства Бочкарева А.Ю.

Мэр Москвы **С.С.Собянин**

Приложение  
к постановлению Правительства Москвы  
от 28 июня 2022 г. № 1308-ПП

**Внесение изменения в приложение к постановлению Правительства Москвы  
от 28 марта 2017 г. № 120-ПП**

Книга 12  
Новомосковский административный округ города Москвы  
Карта градостроительного зонирования  
Границы территориальных зон и виды разрешенного использования  
земельных участков и объектов капитального строительства  
поселение Внуковское города Москвы



## О внесении изменений в постановление Правительства Москвы от 28 марта 2017 г. № 120-ПП

Постановление Правительства Москвы от 28 июня 2022 года № 1314-ПП

В соответствии с Градостроительным кодексом Российской Федерации, Законом города Москвы от 25 июня 2008 г. № 28 «Градостроительный кодекс города Москвы», постановлениями Правительства Москвы от 7 апреля 2009 г. № 270-ПП «О создании Городской комиссии по вопросам градостроительства, землепользования и застройки при Правительстве Москвы и об утверждении положений о Городской и окружной комиссиях по вопросам градостроительства, землепользования и застройки при Правительстве Москвы», от 22 марта 2022 г. № 438-ПП «О реализации положений пункта 2 статьи 7 Федерального закона от 14 марта 2022 г. № 58-ФЗ «О внесении изменений в отдельные законодательные акты Российской Федерации» **Правительство Москвы постановляет:**

1. Внести изменения в постановление Правительства Москвы от 28 марта 2017 г. № 120-ПП «Об утверждении правил землепользования и застройки города Москвы»:

1.1. Карту градостроительного зонирования «Границы территориальных зон и виды разрешенного использования земельных участков и объектов капитального строительства. Центральный административный округ города Москвы» раздела 1 книги 2 территориальной части правил землепользования и застройки приложения к постановлению дополнить изображением территориальной зоны согласно приложению 1 к настоящему постановлению.

1.2. Карту градостроительного зонирования «Границы территориальных зон, подзон территориальных зон и предельные параметры разрешенного строительства, реконструкции объектов капитального строительства. Центральный административный округ города Москвы» раздела 1 книги 2 территориальной части правил землепользования и застройки приложения к постановлению дополнить изображением территориальной зоны согласно приложению 2 к настоящему постановлению.

1.3. Раздел 2 книги 2 территориальной части правил землепользования и застройки приложения к постановлению дополнить подразделом в редакции согласно приложению 3 к настоящему постановлению.

2. Контроль за выполнением настоящего постановления возложить на заместителя Мэра Москвы в Правительстве Москвы по вопросам градостроительной политики и строительства Бочкарева А.Ю.

Мэр Москвы **С.С.Собянин**

**Приложение 1**  
к постановлению Правительства Москвы  
от 28 июня 2022 г. № 1314-ПП

**Внесение изменения в приложение к постановлению Правительства Москвы  
от 28 марта 2017 г. № 120-ПП**

Книга 2  
Карта градостроительного зонирования  
Границы территориальных зон и виды разрешенного использования  
земельных участков и объектов капитального строительства  
Центральный административный округ города Москвы

**Н5-2-3-3**



**Приложение 2**  
к постановлению Правительства Москвы  
от 28 июня 2022 г. № 1314-ПП

**Внесение изменения в приложение к постановлению Правительства Москвы  
от 28 марта 2017 г. № 120-ПП**

Книга 2

Карта градостроительного зонирования

Границы территориальных зон, подзон территориальных зон и предельные параметры  
разрешенного строительства, реконструкции объектов капитального строительства

Центральный административный округ города Москвы

**Н5-2-3-3**





**Приложение 3**  
к постановлению Правительства Москвы  
от 28 июня 2022 г. № 1314-ПП

**Внесение изменения в приложение к постановлению Правительства Москвы  
от 28 марта 2017 г. № 120-ПП**

Книга 2  
Центральный административный округ города Москвы

**Пункт 1126**

Территориальная зона	107221020
Основные виды разрешенного использования	3.6.1. Объекты культурно-досуговой деятельности. 4.1. Деловое управление. 4.4. Магазины. 4.6. Общественное питание. 4.9. Служебные гаражи
Условно разрешенные виды использования	
Вспомогательные виды	
Максимальный процент застройки (%)	Не установлен
Высота застройки (м)	75
Плотность застройки (тыс.кв.м/га)	76,3
Минимальные и (или) максимальные размеры земельных участков (га)	
Иные показатели	Суммарная поэтажная площадь объекта в габаритах наружных стен – 23 286,76 кв.м, в том числе площадь музея – 12 158 кв.м



# ВЕСТНИК МОСКВЫ

Июль 2022 года | Спецвыпуск № 27

Учредитель: Департамент средств массовой информации и рекламы города Москвы

Издатель: АО «Редакция газеты «Вечерняя Москва»

Главный редактор: Тарапата Юлия Александровна

Зам. главного редактора: Трухачев Александр Викторович

Ответственный секретарь: Акульшин Павел Александрович

Адрес редакции: 127015, Москва, Бумажный пр-д, 14, стр. 2

Тел. (499) 557-04-24, доб. 450

E-mail: [vestnikmoscow@vm.ru](mailto:vestnikmoscow@vm.ru)

Выпуск осуществлен при финансовой поддержке Департамента средств массовой информации и рекламы города Москвы

Журнал зарегистрирован Федеральной службой по надзору в сфере связи, информационных технологий и массовых коммуникаций.

Свидетельство ПИ № ФС 77-81024 от 30.04.2021. Территория

распространения: Российская Федерация. Цена свободная

---

Подписной индекс по каталогу АО «Почта России»  
на второе полугодие 2022 года: ПС085

---

Периодичность издания: минимально 6 раз в месяц

Электронная версия журнала на сайте: [vestnikmoscow.mos.ru](http://vestnikmoscow.mos.ru)

Подписано в печать: 02.07.22

Дата выхода в свет: 05.07.2022

Отпечатано: ОАО «Подольская фабрика офсетной печати»,  
142100, Московская обл., г. Подольск, Революционный пр-т, 80/42

Тираж 2600 экз.

Заказ №